



ОФИЦИАЛЬНОЕ ИЗДАНИЕ ГОРОДА СЛОБОДСКОГО

Учреждено решением Сlobодской городской Думы
от 29.07.2015 № 74/530

ИНФОРМАЦИОННЫЙ БЮЛЛЕТЕНЬ
органов местного самоуправления
муниципального образования «город Сlobодской»

Выпуск № 21 (130)
26.08.2019

Учредитель: Сlobодская городская Дума.

Ответственный за выпуск: организационный отдел администрации города Сlobодского (613150, Кировская обл., г.Сlobодской, ул.Советская, д.86, каб.308, тел. (83362) 4-10-35).

Тираж: 30 экземпляров.

Места размещения экземпляров официального издания: приёмная председателя Сlobодской городской Думы, приёмная администрации города Сlobодского, управление по делам ГО, ЧС, ЖКХ и благоустройства администрации города Сlobодского в Первомайском микрорайоне (ул.Городищенская, 30), отделы муниципального казённого учреждения «Сlobодская городская библиотека им.А.Грина» (ул.Советская, 64, ул.Кирова, 27, ул.Сlobодская, 90).

Информационный бюллетень № 21 (130)

СОДЕРЖАНИЕ

1.	Решение Слободской городской Думы от 21.08.2019 № 53/376 «О внесении изменений в Правила землепользования и застройки в городе Слободском Кировской области».....	2
2.	Решение Слободской городской Думы от 21.08.2019 № 53/377 «О награждении Почетной грамотой Слободской городской Думы Костылевой В.П.».....	8
3.	Решение Слободской городской Думы от 21.08.2019 № 53/378 «О награждении Почетной грамотой Слободской городской Думы Лучихина М.И.».....	9
4.	Решение Слободской городской Думы от 21.08.2019 № 53/379 «О награждении Почетной грамотой Слободской городской Думы Татаурова Н.В.».....	9
5.	Решение Слободской городской Думы от 21.08.2019 № 53/380 «О награждении Почетной грамотой Слободской городской Думы Тимшина В.С.».....	9
6.	Постановление администрации города Слободского от 23.08.2019 № 1678 «Об отказе в предоставлении разрешения на отклонение от предельных параметров разрешенного строительства объекта капитального строительства для земельного участка с кадастровым номером 43:44:310188:310».....	10
7.	Постановление администрации города Слободского от 23.08.2019 № 1679 «О разработке проекта о внесении изменений в Правила землепользования и застройки в городе Слободском».....	10
8.	Заключение о результатах публичных слушаний или публичных слушаний по проекту градостроительных решений.....	11
9.	Заключение о результатах публичных слушаний или публичных слушаний по проекту градостроительных решений.....	12

О внесении изменений в Правила землепользования и застройки в городе Слободском Кировской области
Решение Слободской городской Думы
от 21.08.2019 № 53/376

В соответствии со статьями 31, 32, 33 Градостроительного кодекса Российской Федерации от 29.12.2004 № 190-ФЗ, Федеральным законом от 06.10.2003 № 131-ФЗ «Об общих принципах организации местного самоуправления в российской Федерации», Уставом муниципального образования «город Слободской», главой 5 Правил землепользования и застройки в городе Слободском Кировской области, с учетом протокола публичных слушаний по проекту градостроительного решения, заключения о результатах публичных слушаний по проекту градостроительного решения

СЛОБОДСКАЯ ГОРОДСКАЯ ДУМА Р Е Ш И Л А:

1. Внести в Правила землепользования и застройки в городе Слободском Кировской области, утвержденные решением Слободской городской Думы от 26.05.2005 № 55/581, следующие изменения:

1.1. Статью 41 «Карта градостроительного зонирования территории города Слободского» изложить в новой редакции. Прилагается.

1.2. Статью 42 «Карта зон с особыми условиями использования территории» изложить в новой редакции. Прилагается.

2. Решение вступает в силу со дня официального опубликования в Информационном бюллетене органов местного самоуправления муниципального образования «город Слободской» и подлежит обнародованию на официальном сайте администрации города Слободского.

И.о. главы города Слободского

П.О. Вайкутис

Председатель

Слободской городской Думы

З.А.Баранова

ОПИСАНИЕ МЕСТОПОЛОЖЕНИЯ ГРАНИЦ		
Зона производственных и коммунальных предприятий IV класса вредности		
<small>(наименование объекта, местоположение границ которого описано (далее - объект))</small>		
Раздел 1		
Сведения об объекте		
№ п/п	Характеристики объекта	Описание характеристик
1	2	3
1.	Местоположение объекта	Кировская область, район Слободской, город Слободской
2.	Площадь объекта +/- величина погрешности определения площади (Р +/- Дельта Р)	58249 +/- 8 м ²
3.	Иные характеристики объекта	-

Раздел 2					
Сведения о местоположении границ объекта					
1. Система координат МСК-43					
2. Сведения о характерных точках границ объекта					
Обозначение характерных точек границ	Координаты, м		Метод определения координат характерной точки	Средняя квадратическая погрешность положения характерной точки (Mf), м	Описание обозначения точки на местности (при наличии)
	X	Y			
1	2	3	4	5	6
-	-	-	-	-	
3. Сведения о характерных точках части (частей) границы объекта					
Обозначение характерных точек части границы	Координаты, м		Метод определения координат характерной точки	Средняя квадратическая погрешность положения характерной точки (Mf), м	Описание обозначения точки на местности (при наличии)
	X	Y			
1	2	3	4	5	6
Часть 1					
н1	594558.88	2230044.27	Метод спутниковых геодезических измерений (определений)	0.01	Временный межевой знак
н2	594470.36	2230182.87	Метод спутниковых геодезических измерений (определений)	0.01	Временный межевой знак
н3	594418.97	2230160.80	Метод спутниковых геодезических измерений (определений)	0.01	Временный межевой знак
н4	594409.70	2230156.54	Метод спутниковых геодезических измерений (определений)	0.01	Временный межевой знак
н5	594307.28	2230109.08	Метод спутниковых геодезических измерений (определений)	0.01	Временный межевой знак
н6	594169.69	2230033.26	Метод спутниковых геодезических измерений (определений)	0.01	Временный межевой знак
н7	594237.96	2229897.21	Метод спутниковых геодезических измерений (определений)	0.01	Временный межевой знак
н8	594299.24	2229908.24	Метод спутниковых геодезических измерений (определений)	0.01	Временный межевой знак

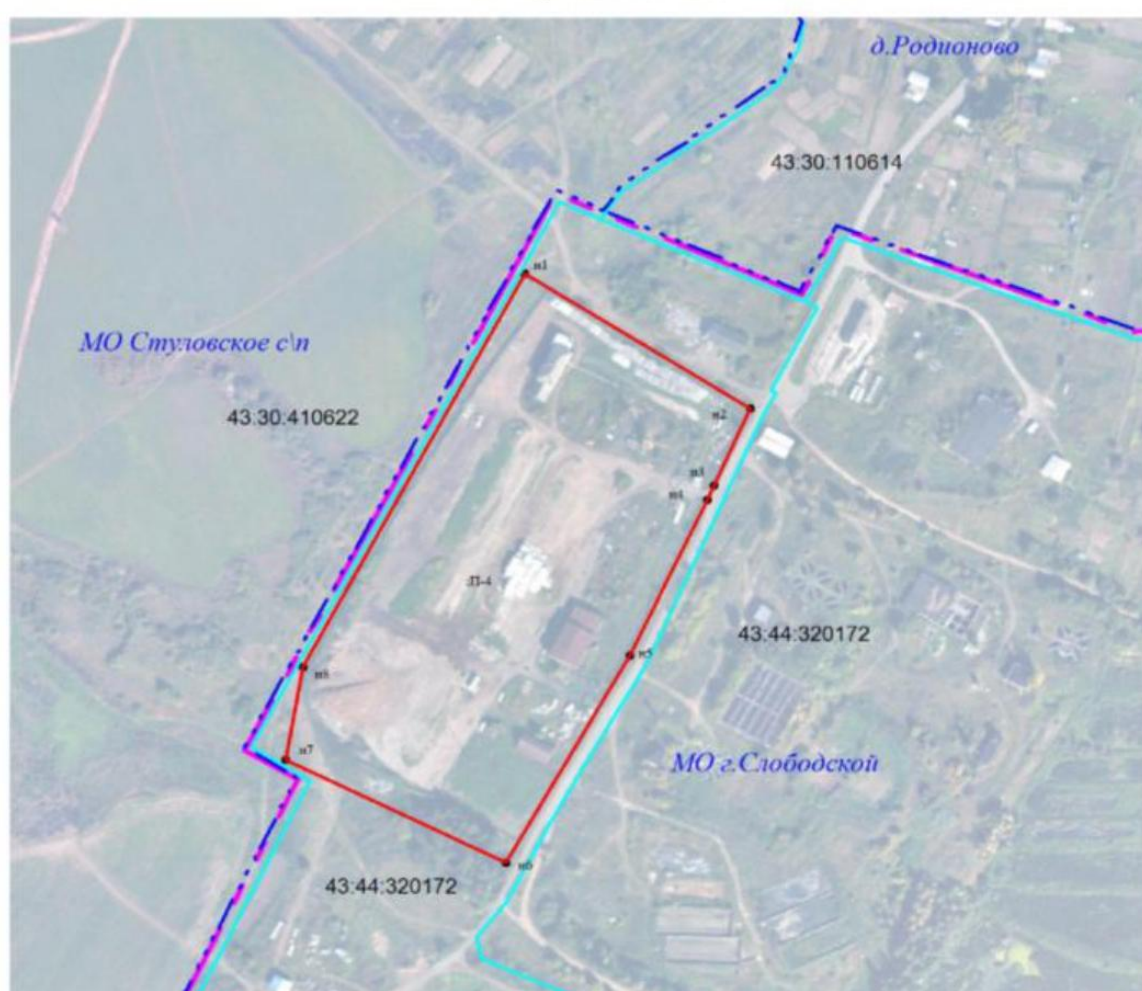
3. Сведения о характерных точках части (частей) границы объекта					
Обозначение характерных точек части границы	Координаты, м		Метод определения координат характерной точки	Средняя квадратическая погрешность положения характерной точки (Mf), м	Описание обозначения точки на местности (при наличии)
	X	Y			
1	2	3	4	5	6
n1	594558.88	2230044.27	Метод спутниковых геодезических измерений (определений)	0.01	Временный межевой знак

Раздел 3							
Сведения о местоположении измененных (уточненных) границ объекта							
1. Система координат -							
2. Сведения о характерных точках границ объекта							
Обозначение характерных точек границ	Существующие координаты, м		Измененные (уточненные) координаты, м		Метод определения координат характерной точки	Средняя квадратическая погрешность положения характерной точки (Mf), м	Описание обозначения точки на местности (при наличии)
	X	Y	X	Y			
1	2	3	4	5	6	7	8
-	-	-	-	-	-	-	
3. Сведения о характерных точках части (частей) границы объекта							
Обозначение характерных точек части границы	Существующие координаты, м		Измененные (уточненные) координаты, м		Метод определения координат характерной точки	Средняя квадратическая погрешность положения характерной точки (Mf), м	Описание обозначения точки на местности (при наличии)
	X	Y	X	Y			
1	2	3	4	5	6	7	8
-	-	-	-	-	-	-	

ОПИСАНИЕ МЕСТОПОЛОЖЕНИЯ ГРАНИЦ

части территориальной зоны П-4 "Зона производственных и коммунальных предприятий IV класса вредности"

План границ объекта



Масштаб 1:3000

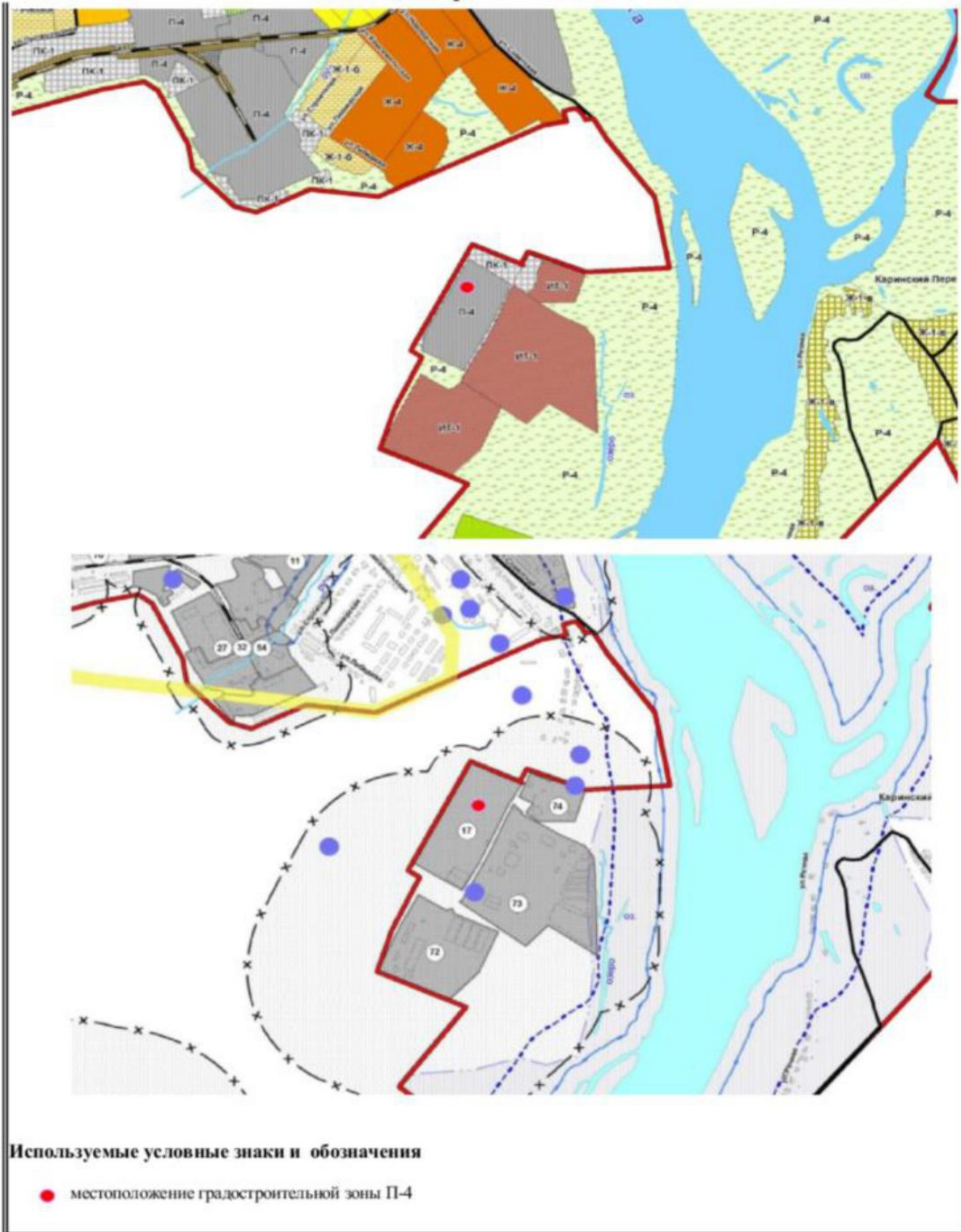
Используемые условные знаки и обозначения

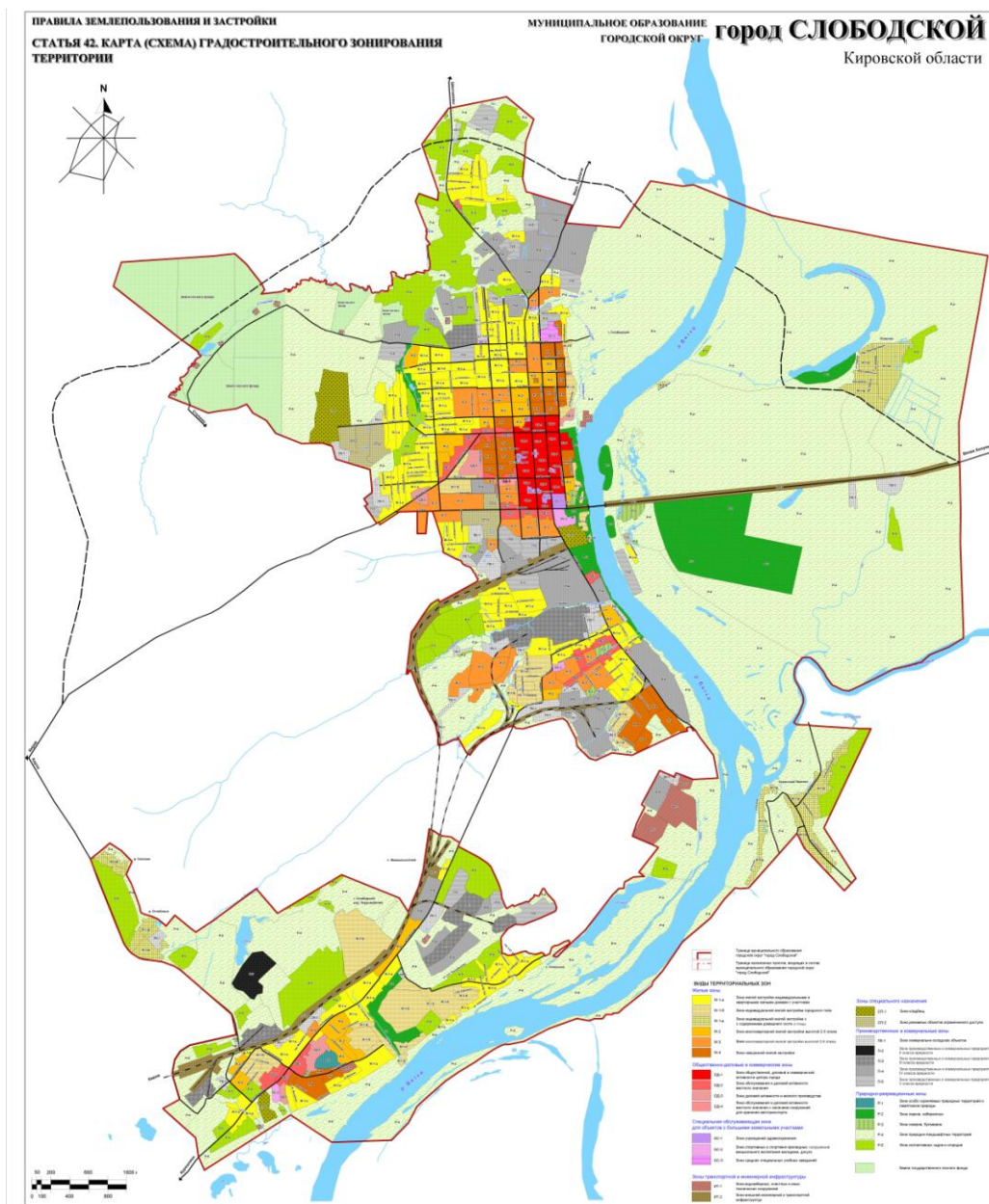
- вновь образованная часть границы зоны, сведения о которой достаточны для определения её местоположения
- Граница зоны, установленная в соответствии с федеральным законодательством, включенная в ГКН и не изменяемая при проведении кадастровых работ
- граница МО
- 1 обозначение характерной точки границы, сведения о которой позволяют однозначно определить ее местоположение на местности
- - - граница населенного пункта
- граница кадастрового квартала

ОПИСАНИЕ МЕСТОПОЛОЖЕНИЯ ГРАНИЦ

части территориальной зоны П-4 "Зона производственных и коммунальных предприятий IV
класса вредности"

Обзорная схема





**О награждении Почетной грамотой Сlobодской городской Думы Костылевой В.П.
Решение Сlobодской городской Думы
от 21.08.2019 № 53/377**

В соответствии с п.1.2 Положения о Почетной грамоте Сlobодской городской Думы, утвержденного решением Сlobодской городской Думы от 20.08.2008 №44/478,

СЛОБОДСКАЯ ГОРОДСКАЯ ДУМА РЕШИЛА:

1. Наградить Почетной грамотой Сlobодской городской Думы
КОСТЫЛЕВУ
Валентину Петровну
- тренера отделения спортивного ориентирования муниципального бюджетного учреждения «Спортивная школа» города Сlobодского, за личный вклад в развитие физической культуры и спорта в городе и в связи с 70-летием со дня рождения
2. Решение вступает в силу со дня принятия и подлежит обязательному опубликованию в Информационном бюллетене органов местного самоуправления муниципального образования «город Сlobодской».

И.о. главы города Сlobодского

П.О. Вайкутис

Председатель
Сlobодской городской Думы

З.А.Баранова

О награждении Почетной грамотой Слободской городской Думы Лучихина М.И.

Решение Слободской городской Думы

от 21.08.2019 № 53/378

В соответствии с п.1.2 Положения о Почетной грамоте Слободской городской Думы, утвержденного решением Слободской городской Думы от 20.08.2008 №44/478,

СЛОБОДСКАЯ ГОРОДСКАЯ ДУМА РЕШИЛА:

1. Наградить Почетной грамотой Слободской городской Думы
ЛУЧИХИНА
Михаила Ивановича - директора Кировского государственного автономного учреждения социального обслуживания «Межрайонный комплексный центр социального обслуживания населения в Слободском районе», заместителя председателя Слободской городской Думы пятого созыва, за активную профессиональную и общественную деятельность и вклад в развитие города Слободского
2. Решение вступает в силу со дня принятия и подлежит обязательному опубликованию в Информационном бюллетене органов местного самоуправления муниципального образования «город Слободской».

И.о. главы города Слободского П.О. Вайкутис

Председатель
Слободской городской Думы З.А.Баранова

О награждении Почетной грамотой Слободской городской Думы Татаурова Н.В.

Решение Слободской городской Думы

от 21.08.2019 № 53/379

В соответствии с п.1.2 Положения о Почетной грамоте Слободской городской Думы, утвержденного решением Слободской городской Думы от 20.08.2008 №44/478,

СЛОБОДСКАЯ ГОРОДСКАЯ ДУМА РЕШИЛА:

1. Наградить Почетной грамотой Слободской городской Думы
ТАТАУРОВА
Николая Васильевича - выбивальщика отливок литейного участка акционерного общества «Слободской машиностроительный завод», за многолетний добросовестный труд и в связи с профессиональным праздником – Днем машиностроителя
2. Решение вступает в силу со дня принятия и подлежит обязательному опубликованию в Информационном бюллетене органов местного самоуправления муниципального образования «город Слободской».

И.о. главы города Слободского П.О. Вайкутис

Председатель
Слободской городской Думы З.А.Баранова

О награждении Почетной грамотой Слободской городской Думы Тимшина В.С.

Решение Слободской городской Думы

от 21.08.2019 № 53/379

В соответствии с п.1.2 Положения о Почетной грамоте Слободской городской Думы, утвержденного решением Слободской городской Думы от 20.08.2008 №44/478,

СЛОБОДСКАЯ ГОРОДСКАЯ ДУМА РЕШИЛА:

1. Наградить Почетной грамотой Слободской городской Думы
ТИМШИНА
Владимира Сергеевича - слесаря-ремонтника энергомеханического отдела акционерного общества «Слободской машиностроительный завод», за многолетний добросовестный труд и в связи с профессиональным праздником – Днем машиностроителя
2. Решение вступает в силу со дня принятия и подлежит обязательному опубликованию в Информационном бюллетене органов местного самоуправления муниципального образования «город Слободской».

И.о. главы города Слободского П.О. Вайкутис

Председатель
Слободской городской Думы З.А.Баранова

Об отказе в предоставлении разрешения на отклонение от предельных параметров разрешенного строительства объекта капитального строительства для земельного участка с кадастровым номером 43:44:310188:310
Постановление администрации города Слободского
от 23.08.2019 № 1678

В соответствии со статьями 7, 43 Федерального закона от 06.10.2003 № 131-ФЗ «Об общих принципах организации местного самоуправления в Российской Федерации», статьями 39, 40 Градостроительного кодекса Российской Федерации от 29.12.2004 № 190-ФЗ, статьей 32 Устава муниципального образования «город Слободской», статьей 14 Правил землепользования и застройки в городе Слободском Кировской области, протоколом публичных слушаний по проектам градостроительных решений, заключением о результатах публичных слушаний по проекту градостроительных решений, в связи с отсутствием в отношении земельного участка неблагоприятных для застройки характеристик, определенных статьей 40 Градостроительного кодекса Российской Федерации, администрация города Слободского ПОСТАНОВЛЯЕТ:

1. Отказать в предоставлении разрешения на отклонение от предельных параметров разрешенного строительства объекта капитального строительства для земельного участка с кадастровым номером 43:44:310188:310, местоположение которого: г.Слободской, ул. Красноармейская, д.113, установленных в территориальной зоне Ж-4 «Зона смешанной жилой застройки», в части сокращения минимального отступа от красной линии улицы до объекта капитального строительства от точки 1 до точки 7 с 5,0 м до 0,0 м согласно чертежу градостроительного плана земельного участка № RU 43304000-464 от 22.05.2019.

2. Опубликовать данное постановление в Информационном бюллетене органов местного самоуправления муниципального образования «город Слободской» и разместить на официальном сайте администрации города Слободского.

И.о. главы города Слободского

П.О. Вайкутис

О разработке проекта о внесении изменений в Правила землепользования и застройки в городе Слободском
Постановление администрации города Слободского
от 23.08.2019 № 1679

В соответствии со ст. 33 Градостроительного кодекса Российской Федерации от 29.12.2004 № 190-ФЗ, ст. 15 Правил землепользования и застройки в городе Слободском Кировской области, заключением комиссии по землепользованию и застройке при главе администрации города Слободского от 22 августа 2019 года (далее – заключение) администрация города Слободского ПОСТАНОВЛЯЕТ:

1. Отделу архитектуры и строительства администрации города Слободского организовать работу по подготовке проекта внесения изменений в Правила землепользования и застройки в городе Слободском Кировской области, утвержденные решением Слободской городской Думы от 26.05.2005 №55/581 (в редакции от 21.08.2019 № 53/376), согласно предложению, указанному в прилагаемом заключении.

2. Отклонить предложение ООО ПКП «Алмис» по разработке проекта внесения изменений в Правила землепользования и застройки в городе Слободском Кировской области, утвержденные решением Слободской городской Думы от 26.05.2005 №55/581 (в редакции от 21.08.2019 № 53/376), указанное в прилагаемом заключении.

3. Постановление опубликовать в Информационном бюллетене органов местного самоуправления муниципального образования «город Слободской» и обнародовать на официальном сайте администрации города Слободского.

И.о. главы города Слободского

П.О. Вайкутис

Приложение к
постановлению
администрации города Слободского
от 23.08.2019 № 1679



АДМИНИСТРАЦИЯ ГОРОДА СЛОБОДСКОГО
КИРОВСКОЙ ОБЛАСТИ

ул. Советская, 86, г. Слободской, Кировская область, 613150

Телефон: (83362) 4-14-32, факс: (8332) 36-91-51

E-mail: slob-adm@rambler.ru

**ЗАКЛЮЧЕНИЕ
КОМИССИИ ПО ЗЕМЛЕПОЛЬЗОВАНИЮ
И ЗАСТРОЙКЕ ПРИ ГЛАВЕ АДМИНИСТРАЦИИ ГОРОДА СЛОБОДСКОГО**

По итогам проведенного заседания комиссии по землепользованию и застройке при главе администрации города Слободского от 22.08.2019 с учетом протокола № 38 комиссией были приняты следующие решения по рассмотренным вопросам:

1. О внесении изменений в Правила землепользования и застройки в городе Слободском (графическая часть).

Комиссией принято решение рекомендовать разработать проект о внесении изменений в Правила землепользования и застройки в городе Слободском (далее – Правила) с организацией процедуры публичных слушаний по следующему предложению:

1.1. По предложению Руссу А.В. изменить территориальную зону ОС-3 «Зона средних специальных учебных заведений» на территориальную зону ОД-1 «Зона общественной, деловой и коммерческой активности центра города» для земельных участков с кадастровыми номерами 43:44:310194:76 (г.Слободской, ул.Ленина, д.70), 43:44:310194:24 (г.Слободской, ул.Большевиков (Никольская), д.4), 43:44:310194:69 (г.Слободской, ул.Ленина, д.72).

Комиссией принято решение об отклонении предложений о внесении изменений в Правила землепользования и застройки в городе Слободском, утвержденных решением Слободской городской Думы от 26.05.2005 № 55/581, по следующему обращению:

1.2. По предложению ООО ПКП «Алмис» об изменении территориальной зоны ИТ-2 «Зона внешней инженерной и транспортной инфраструктур» на территориальную зону П-4 «Зона производственных и коммунальных объектов IV класса вредности» для части земельного участка с кадастровым номером 43:44:320162:348 (г.Слободской, пер.Бакулевский) на основании ч.4 ст.30 Градостроительного кодекса Российской Федерации от 29.12.2004 № 190-ФЗ (границы территориальных зон должны отвечать требованию принадлежности каждого земельного участка только к одной территориальной зоне).

**Заключение о результатах публичных слушаний
или публичных слушаний по проекту градостроительных решений**

" 22 " августа 20 19 г.
(дата оформления)

Публичные слушания по проекту Предоставление разрешения на отклонение от предельных параметров разрешенного строительства объекта капитального строительства для земельного участка с кадастровым номером 43:44:310188:310, местоположение которого: г.Слободской, ул.Красноармейская, д.113, установленных в территориальной зоне Ж-4 «Зона смешанной жилой застройки», в части сокращения минимального отступа от красной линии улицы до объекта капитального строительства от точки 1 до точки 7 с 5,0 м до 0,0 м согласно чертежу градостроительного плана земельного участка №RU 43304000-464 от 22.05.2019 с учетом рекомендаций комиссии по Правилам землепользования и застройки в городе Слободском проведены в период с 06.08.2019 по 26.08.2019.

Публичные слушания назначены постановлением главы города Слободского от 05.08.2019 № 14 «О проведении публичных слушаний по вопросу предоставления разрешения на отклонение от предельных параметров разрешенного строительства объекта капитального строительства для земельного участка с кадастровым номером 43:44:310188:310»

Заключение о результатах публичных слушаний составлено на основании протокола публичных слушаний от 22.08.2019

В период проведения публичных слушаний участниками публичных слушаний внесены замечания и предложения, которые включены в протокол публичных слушаний:

№ п/п	Участники, постоянно проживающие на территории, в пределах которой проводятся публичные слушания	Содержание внесенного предложения и замечания	Аргументированные рекомендации организатора о целесообразности или нецелесообразности учета внесенных участниками публичных слушаний предложений и замечаний
	Не имеется		

	Иные участники		
1	2	3	4
	Не имеется		

Выводы по результатам публичных слушаний:

Отказать в предоставлении разрешения на отклонение от предельных параметров разрешенного строительства объекта капитального строительства для земельного участка с кадастровым номером 43:44:310188:310, местоположение которого: г.Слободской, ул.Красноармейская, д.113, установленных в территориальной Ж-4 «Зона смешанной жилой застройки», в части сокращения минимального отступа от красной линии улицы до объекта капитального строительства от точки 1 до точки 7 с 5,0 м до 0,0 м согласно чертежу градостроительного плана земельного участка №RU 43304000-464 от 22.05.2019, в связи с отсутствием в отношении земельного участка с кадастровым номером 43:44:310188:310 параметров неблагоприятных для застройки, определенных ст.40 Градостроительного кодекса РФ.

Представитель органа, уполномоченного на проведение слушаний

Первый заместитель главы администрации города Слободского П.О. Вайкутис

Заключение составил представитель органа, уполномоченного на проведение слушаний:

Заведующая отделом архитектуры

и строительством администрации города

М.Н. Шулакова

**Заключение о результатах публичных слушаний
или публичных слушаний по проекту градостроительных решений**

" 23 " августа 20 19 г.

(дата оформления)

Публичные слушания по проекту *О внесении изменений в генеральный план муниципального образования «город Слободской», утвержденный решением Слободской городской Думы от 20.01.2010 № 67/708, в соответствии с требованиями ч.5.1 ст.23 Градостроительного кодекса Российской Федерации*.

Публичные слушания назначены постановлением главы города Слободского от 15.07.2019 № 10 «*О проведении публичных слушаний по проекту о внесении изменений в генеральный план муниципального образования «город Слободской»*»

Заключение о результатах публичных слушаний составлено на основании протокола публичных слушаний от 23.08.2019

В период проведения публичных слушаний участниками публичных слушаний внесены замечания и предложения, которые включены в протокол публичных слушаний:

№ п/п	Замечания и предложения иных участников публичных слушаний (содержание внесенного предложения, касающегося Проекта)	Способ внесения замечания и предложения (официальный сайт или информационные системы, в ходе собрания (в письменной или устной форме), посредством записи в книге (журнале) учета посетителей экспозиции проекта, в письменной форме в адрес организатора),	Аргументированные рекомендации организатора о целесообразности или нецелесообразности учета внесенных участниками публичных слушаний предложений и замечаний
1	2	3	4
1	Стуловское сельское поселение: 1) Описываемая граница города Слободского между точками н.614 –	В ходе собрания участников публичных слушаний в письменной форме	1) Рекомендовано учесть 1 замечание Стуловского сельского поселения и доработать проект о внесении изменений в генеральный план муниципального образования «город Слободской». 2) Рекомендовано не учитывать замечание 2 в

<p>н.618 учтена не верно-тротуар находится в границах населенного пункта д. Нижние Кропачи Стуловского сельского поселения. Граница города Слободского должна проходить от точки н.614 на н.619 по южной границе земельных участков с кадастровыми номерами 43:44:000000:457 и 43:44:000000:375;</p> <p>2) на землях свободного квартала 43:30:110102 между точками н.592-н.596 находятся инженерные сети и площадка для мусоросборников, относящиеся к многоквартирному дому по ул.Грина, д.36 города Слободского. Считаем, что граница города Слободского должна проходить с точки н.592 на точку н.596;</p> <p>3) Территория ул.Загородная относится к городу Слободскому. Граница города Слободского должна проходить от точки н.588 по западной стороне улицы Загородная.</p>		<p>связи с тем, что земельные участки, находящиеся в кадастровом квартале 43:30:110102, за исключением земельного участка с кадастровым номером 43:30:110102:322 (г.Слободской, ул.Грина, д.36), входят в границы населенного пункта д.Нижние Кропачи Стуловского сельского поселения. Линейные объекты – инженерные сети могут располагаться в границах двух и более муниципальных образований.</p> <p>3) Рекомендовано учесть замечание 3 Стуловского сельского поселения с учетом нахождения ул.Загородной в границах двух муниципальных образований в связи с тем, что данная улица используется для подъезда к земельным участкам с кадастровыми номерами 43:30:110102:79, 43:30:110102:137, 43:30:110102:65, 43:30:110102:80, 43:30:110102:109, относящиеся к Стуловскому сельскому поселению (д.Н.Кропачи), и к земельным участкам с кадастровыми номерами 43:44:320116:15, 43:44:320116:21, 43:44:320116:28, 43:44:320116:39, 43:44:320116:50, относящиеся к городу Слободскому. Таким образом, граница города Слободского должна проходить по границам земельных участков с кадастровыми номерами 43:44:320116:935, 43:44:320116:190 далее по границам земельных участков с кадастровыми номерами 43:30:110102:65, 43:30:110102:80, 43:30:110102:109 (с переходом через улицу Загородная). Доработать проект о внесении изменений в генеральный план муниципального образования «город Слободской» с учетом замечания 3 Стуловского сельского поселения.</p>
--	--	---

Выводы по результатам публичных слушаний:

Направить доработанный проект о внесении изменений в генеральный план муниципального образования «город Слободской» в Слободскую городскую Думу.

Представитель органа, уполномоченного на проведение слушаний

Заведующая отделом архитектуры

и строительством администрации города

М.Н. Шулакова

Заключение составил представитель органа, уполномоченного на проведение слушаний:

Технический специалист отдела архитектуры

и строительством администрации города

М.В. Дмитренко