



ОФИЦИАЛЬНОЕ ИЗДАНИЕ ГОРОДА СЛОБОДСКОГО

Учреждено решением Сlobодской городской Думы
от 29.07.2015 № 74/530

ИНФОРМАЦИОННЫЙ БЮЛЛЕТЕНЬ
органов местного самоуправления
муниципального образования «город Сlobодской»

Выпуск № 23 (132)
11.09.2019

Учредитель: Сlobодская городская Дума.

Ответственный за выпуск: организационный отдел администрации города Сlobодского (613150, Кировская обл., г.Сlobодской, ул.Советская, д.86, каб.308, тел. (83362) 4-10-35).

Тираж: 30 экземпляров.

Места размещения экземпляров официального издания: приёмная председателя Сlobодской городской Думы, приёмная администрации города Сlobодского, управление по делам ГО, ЧС, ЖКХ и благоустройства администрации города Сlobодского в Первомайском микрорайоне (ул.Городищенская, 30), отделы муниципального казённого учреждения «Сlobодская городская библиотека им.А.Грина» (ул.Советская, 64, ул.Кирова, 27, ул.Сlobодская, 90).

Информационный бюллетень № 23 (132)

СОДЕРЖАНИЕ

1.	Постановление главы города Слободского от 10.09.2019 № 16 «Об организации и проведении публичных слушаний по проекту о внесении изменений в Правила землепользования и застройки в городе Слободском».....	2
2.	Оповещение о начале публичных слушаний	3
3.	Постановление главы города Слободского от 10.09.2019 № 17 «Об организации и проведении публичных слушаний по проекту о внесении изменений в Правила землепользования и застройки в городе Слободском».....	8
4.	Оповещение о начале публичных слушаний	9
5.	Распоряжение администрации города Слободского от 05.09.2019 № 31 «О назначении конкурса на включение в кадровый резерв».....	11
6.	Информационное сообщение о возможности предоставления земельных участков в аренду.....	11

**Об организации и проведении публичных слушаний по проекту о внесении изменений
в Правила землепользования и застройки в городе Слободском
Постановление главы города Слободского
от 10.09.2019 № 16**

В соответствии со статьей 28 Федерального закона от 06.10.2003 № 131-ФЗ «Об общих принципах организации местного самоуправления в Российской Федерации», статьями 31, 32, 33 Градостроительного кодекса Российской Федерации от 29.12.2004 № 190-ФЗ, Уставом муниципального образования «город Слободской» и Положением об организации и проведении публичных слушаний по проектам градостроительных решений на территории муниципального образования «город Слободской», утвержденным решением Слободской городской Думы от 17.08.2016 № 92/680, ПОСТАНОВЛЯЮ:

1. Назначить публичные слушания в муниципальном образовании «город Слободской» по проекту о внесении изменений в Правила землепользования и застройки в городе Слободском, утвержденные решением Слободской городской Думы от 26.05.2005 № 55/581, (далее – Правила) (графическая часть) в части изменения территориальной зоны ОС-3 «Зона средних специальных учебных заведений» на территориальную зону ОД-1 «Зона общественной, деловой и коммерческой активности центра города» для земельных участков с кадастровыми номерами 43:44:310194:76 (г.Слободской, ул.Ленина, д.70), 43:44:310194:24 (г.Слободской, ул.Никольская, д.4), 43:44:310194:69 (г.Слободской, ул.Ленина, д.72).

2. Комиссии по землепользованию и застройке при главе администрации города Слободского организовать и провести на территории города Слободского публичные слушания по проекту о внесении изменений в Правила.

В целях доведения до населения информации о содержании проекта о внесении изменений в Правила:

- организовать ознакомление с демонстрационными материалами проекта в здании администрации города Слободского (ул. Советская, д.86, каб.307);

- организовать собрание для жителей города 06.11.2019 в 17:00 в здании администрации города Слободского (ул.Советская, д.86, актовый зал).

3. Организационному отделу администрации города Слободского опубликовать настоящее постановление, оповещение о начале публичных слушаний, проект о внесении изменений в Правила, а также заключение о результатах публичных слушаний в Информационном бюллетене органов местного самоуправления муниципального образования «город Слободской» и разместить на официальном сайте администрации города Слободского.

4. Определить срок проведения публичных слушаний два месяца со дня опубликования проекта о внесении изменений в Правила.

5. Определить местом сбора предложений и замечаний участников публичных слушаний по проекту о внесении изменений в Правила для включения их в протокол публичных слушаний кабинет № 307 в здании администрации города Слободского (ул. Советская, д. 86).

6. Утвердить план мероприятий по проведению публичных слушаний. Прилагается.

7. Контроль за организацией и проведением публичных слушаний возложить на первого заместителя главы администрации города Слободского Вайкутиса П.О.

Глава города Слободского

И.В. Желвакова

УТВЕРЖДЕН
постановлением главы
города Слободского
от 10.09.2019 № 16

План мероприятий по проведению публичных слушаний

№ п/п	Перечень мероприятий	Дата мероприятия	Ответственные
1	Ознакомление с демонстрационными материалами проекта	С даты опубликования проекта до 01.11.2019 в соответствии с установленными часами приема отдела архитектуры и строительства	Отдел архитектуры и строительства администрации города Слободского

2	Собрание для участников публичных слушаний: - регистрация участников собрания - выступление представителей органа местного самоуправления, разработчиков проекта - выступление участников собрания, вопросы, замечания, подведение итогов публичных слушаний	06.11.2019 16:45 – 17:00 с 17:00 с 17:15	Отдел архитектуры и строительства администрации города Слободского
3	Прием предложений и замечаний по проекту	С даты опубликования проекта до 01.11.2019 в соответствии с установленными часами приема отдела архитектуры и строительства	Отдел архитектуры и строительства администрации города Слободского

Оповещение о начале публичных слушаний

В соответствии с постановлением главы города Слободского от 10.09.2019 № 16 «Об организации и проведении публичных слушаний по проекту о внесении изменений в Правила землепользования и застройки в городе Слободском». (номер постановления, название)

назначены публичные слушания по проекту внесения изменений в Правила землепользования и застройки в городе Слободском, утвержденные решением Слободской городской Думы от 26.05.2005 № 55/581 (графическая часть) в части изменения территориальной зоны ОС-3 «Зона средних специальных учебных заведений» на территориальную зону ОД-1 «Зона общественной, деловой и коммерческой активности центра города» для земельных участков с кадастровыми номерами 43:44:310194:76 (г.Слободской, ул.Ленина, д.70), 43:44:310194:24 (г.Слободской, ул.Никольская, д.4), 43:44:310194:69 (г.Слободской, ул.Ленина, д.72).

(информация о проекте, подлежащем рассмотрению на публичных слушаниях)

Перечень информационных материалов к проекту: проект решения Слободской городской Думы «О внесении изменений в Правила землепользования и застройки в городе Слободском», размещены на официальном сайте администрации города Слободского: http://www.slobodskoy.ru/Izmeneniya_v_PZZ.html;
http://www.slobodskoy.ru/gd_oonps.html

Орган, уполномоченный на проведение публичных слушаний: комиссия по землепользованию и застройке при главе администрации города Слободского.

Срок проведения публичных слушаний: с 11.09.2019, два месяца

Собрание участников публичных слушаний состоится 06.11.2019 в 17.00
(дата, время)

в здании администрации города Слободского, расположенном по адресу:

г.Слободской, ул.Советская, д.86, актовЫй зал

Время начала регистрации участников в 16.45.

Участники публичных слушаний в целях идентификации предоставляют сведения о себе (фамилию, имя, отчество (при наличии), дату рождения, адрес места жительства (регистрации) – для физических лиц; наименование, основной государственный регистрационный номер, место нахождения и адрес – для юридических лиц) с приложением документов, подтверждающих такие сведения; сведения из Единого государственного реестра недвижимости и иные документы, устанавливающие или удостоверяющие права на земельные участки и (или) расположенные на них объекты капитального строительства и (или) помещения – для правообладателей соответствующих объектов, расположенных в границах территории, в отношении которой подготовлен проект.

Экспозиция проекта организована по адресу: г.Слободской, ул.Советская, д.86, каб.307 с 11.09.2019 (дата открытия экспозиции) по 01.11.2019 (дата закрытия экспозиции).

Часы, дни работы экспозиции:

Понедельник, вторник, среда, четверг, пятница: 13:00 – 16:00

Суббота, воскресенье: выходной

Консультирование посетителей проводится в часы работы экспозиции.

Участники публичных слушаний могут предоставить свои предложения и замечания, касающиеся проекта, в срок с 11.09.2019 по 01.11.2019 по адресу: г.Слободской, ул.Советская, д.86, каб.307:

- в ходе проведения собрания участников публичных слушаний в письменной или устной форме;
- письменной в форме в адрес органа, уполномоченного на проведение публичных слушаний;
- посредством записи в книге (журнале) учета посетителей экспозиции проекта, подлежащего рассмотрению на публичных слушаниях.



СЛОБОДСКАЯ ГОРОДСКАЯ ДУМА

РЕШЕНИЕ

№ _____

г. Сlobодской Кировской области

О внесении изменений в Правила землепользования и застройки в городе Сlobодском Кировской области

В соответствии со статьями 31, 32, 33 Градостроительного кодекса Российской Федерации от 29.12.2004 № 190-ФЗ, Федеральным законом от 06.10.2003 № 131-ФЗ «Об общих принципах организации местного самоуправления в российской Федерации», Уставом муниципального образования «город Сlobодской», главой 5 Правил землепользования и застройки в городе Сlobодском Кировской области, с учетом протокола публичных слушаний по проекту градостроительного решения, заключения о результатах публичных слушаний по проекту градостроительного решения

СЛОБОДСКАЯ ГОРОДСКАЯ ДУМА РЕШИЛА:

1. Внести в Правила землепользования и застройки в городе Сlobодском Кировской области, утвержденные решением Сlobодской городской Думы от 26.05.2005 № 55/581, следующие изменения:

Статью 41 «Карта градостроительного зонирования территории города Сlobодского» изложить в новой редакции. Прилагается.

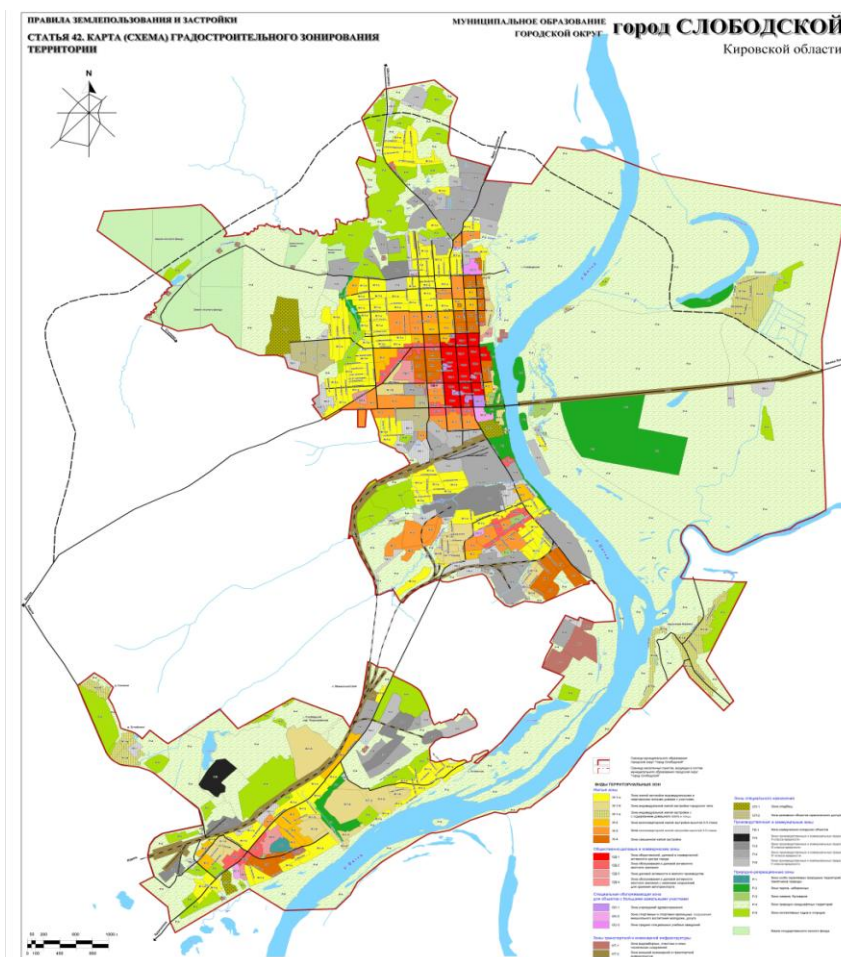
2. Решение вступает в силу со дня официального опубликования в Информационном бюллетене органов местного самоуправления муниципального образования «город Сlobодской» и подлежит обнародованию на официальном сайте администрации города Сlobодского.

Глава города Сlobодского

И.В. Желвакова

Заместитель председателя
Сlobодской городской Думы

З.А. Баранова



ОПИСАНИЕ МЕСТОПОЛОЖЕНИЯ ГРАНИЦ		
Зона общественной, деловой и коммерческой активности центра города		
<small>(наименование объекта, местоположение границ которого описано (далее - объект))</small>		
Раздел 1		
Сведения об объекте		
№ п/п	Характеристики объекта	Описание характеристик
1	2	3
1.	Местоположение объекта	Кировская область, район Слободской, город Слободской
2.	Площадь объекта +/- величина погрешности определения площади (Р +/- Дельта Р)	15826 +/- 4 м ²
3.	Иные характеристики объекта	-

Раздел 2					
Сведения о местоположении границ объекта					
1. Система координат МСК-43					
2. Сведения о характерных точках границ объекта					
Обозначение характерных точек границ	Координаты, м		Метод определения координат характерной точки	Средняя квадратическая погрешность положения характерной точки (Мт), м	Описание обозначения точки на местности (при наличии)
	Х	У			
1	2	3	4	5	6
-	-	-	-	-	
3. Сведения о характерных точках части (частей) границы объекта					
Обозначение характерных точек части границы	Координаты, м		Метод определения координат характерной точки	Средняя квадратическая погрешность положения характерной точки (Мт), м	Описание обозначения точки на местности (при наличии)
	Х	У			
1	2	3	4	5	6
Часть 1					
н2	597970.38	2228849.49	Метод спутниковых геодезических измерений (определений)	0.01	Временный межевой знак
н3	597848.07	2228857.70	Метод спутниковых геодезических измерений (определений)	0.01	Временный межевой знак
н4	597843.90	2228730.11	Метод спутниковых геодезических измерений (определений)	0.01	Временный межевой знак
н5	597920.34	2228724.34	Метод спутниковых геодезических измерений (определений)	0.01	Временный межевой знак
н1	597968.28	2228721.18	Метод спутниковых геодезических измерений (определений)	0.01	Временный межевой знак
н2	597970.38	2228849.49	Метод спутниковых геодезических измерений (определений)	0.01	Временный межевой знак

Раздел 3							
Сведения о местоположении измененных (уточненных) границ объекта							
1. Система координат -							
2. Сведения о характерных точках границ объекта							
Обозначение характерных точек границ	Существующие координаты, м		Измененные (уточненные) координаты, м		Метод определения координат характерной точки	Средняя квадратическая погрешность положения характерной точки (М), м	Описание обозначения точки на местности (при наличии)
	X	Y	X	Y			
1	2	3	4	5	6	7	8
-	-	-	-	-	-	-	-
3. Сведения о характерных точках части (частей) границы объекта							
Обозначение характерных точек части границы	Существующие координаты, м		Измененные (уточненные) координаты, м		Метод определения координат характерной точки	Средняя квадратическая погрешность положения характерной точки (М), м	Описание обозначения точки на местности (при наличии)
	X	Y	X	Y			
1	2	3	4	5	6	7	8
-	-	-	-	-	-	-	-

ОПИСАНИЕ МЕСТОПОЛОЖЕНИЯ ГРАНИЦ
части территориальной зоны ОД-1 "Зона общественной, деловой и коммерческой активности центра города"

План границ объекта



Масштаб 1:2000

Используемые условные знаки и обозначения

- вновь образованная часть границы зоны, сведения о которой достаточны для определения её местоположения
- Граница зоны, установленная в соответствии с федеральным законодательством, включенная в ГКН и не изменяемая при проведении кадастровых работ
- граница МО
- 1 обозначение характерной точки границы, сведения о которой позволяют однозначно определить её местоположение на местности
- - - граница населенного пункта
- граница кадастрового квартала

**Об организации и проведении публичных слушаний по проекту о внесении изменений
в Правила землепользования и застройки в городе Слободском
Постановление главы города Слободского
от 10.09.2019 № 17**

В соответствии со статьей 28 Федерального закона от 06.10.2003 № 131-ФЗ «Об общих принципах организации местного самоуправления в Российской Федерации», статьями 30, 31, 32, 33 Градостроительного кодекса Российской Федерации от 29.12.2004 № 190-ФЗ, Уставом муниципального образования «город Слободской» и Положением об организации и проведении публичных слушаний по проектам градостроительных решений на территории муниципального образования «город Слободской», утвержденным решением Слободской городской Думы от 17.08.2016 № 92/680, ПОСТАНОВЛЯЮ:

1. Назначить публичные слушания в муниципальном образовании «город Слободской» по проекту о внесении изменений в Правила землепользования и застройки в городе Слободском, утвержденные решением Слободской городской Думы от 26.05.2005 № 55/581, (далее – Правила) (графическая часть) в части корректировки границ территориальных зон Р-2 «Зона парков, набережных», Р-3 «Зона скверов, бульваров» и ОС-4 (СП-3) «Зона специальной деятельности» по границам земельных участков (подготовка сведений о границах указанных территориальных зон, содержащих описание местоположения границ территориальных зон, перечень координат характерных этих границ в системе координат, используемой для ведения Единого государственного реестра недвижимости).

2. Комиссии по землепользованию и застройке при главе администрации города Слободского организовать и провести на территории города Слободского публичные слушания по проекту о внесении изменений в Правила.

В целях доведения до населения информации о содержании проекта о внесении изменений в Правила:

- организовать ознакомление с демонстрационными материалами проекта в здании администрации города Слободского (ул. Советская, д.86, каб.307);

- организовать собрание для жителей города 06.11.2019 в 17:00 в здании администрации города Слободского (ул. Советская, д.86, актовый зал).

3. Организационному отделу администрации города Слободского опубликовать настоящее постановление, оповещение о начале публичных слушаний, проект о внесении изменений в Правила, а также заключение о результатах публичных слушаний в Информационном бюллетене органов местного самоуправления муниципального образования «город Слободской» и разместить на официальном сайте администрации города Слободского.

4. Определить срок проведения публичных слушаний два месяца со дня опубликования проекта о внесении изменений в Правила.

5. Определить местом сбора предложений и замечаний участников публичных слушаний по проекту о внесении изменений в Правила для включения их в протокол публичных слушаний кабинет № 307 в здании администрации города Слободского (ул. Советская, д. 86).

6. Утвердить план мероприятий по проведению публичных слушаний. Прилагается.

7. Контроль за организацией и проведением публичных слушаний возложить на первого заместителя главы администрации города Слободского Вайкутиса П.О.

Глава города Слободского

И.В. Желвакова

УТВЕРЖДЕН
постановлением главы
города Слободского
от 10.09.2019 № 16

План мероприятий по проведению публичных слушаний

№ п/п	Перечень мероприятий	Дата мероприятия	Ответственные
1	Ознакомление с демонстрационными материалами проекта	С даты опубликования проекта до 01.11.2019 в соответствии с установленными часами приема отдела архитектуры и строительства	Отдел архитектуры и строительства администрации города Слободского
2	Собрание для участников публичных слушаний: - регистрация участников собрания - выступление представителей органа местного самоуправления, разработчиков проекта - выступление участников собрания, вопросы, замечания, подведение итогов публичных слушаний	06.11.2019 16:45 – 17:00 с 17:00 с 17:15	Отдел архитектуры и строительства администрации города Слободского
3	Прием предложений и замечаний по проекту	С даты опубликования проекта до 01.11.2019 в соответствии с установленными часами приема отдела архитектуры и строительства	Отдел архитектуры и строительства администрации города Слободского

Оповещение о начале публичных слушаний

В соответствии с постановлением главы города Слободского от 10.09.2019 № 17 «Об организации и проведении публичных слушаний по проекту о внесении изменений в Правила землепользования и застройки в городе Слободском». (номер постановления, название)

назначены публичные слушания по проекту внесения изменений в Правила землепользования и застройки в городе Слободском, утвержденные решением Слободской городской Думы от 26.05.2005 № 55/581 (графическая часть) в части корректировки границ территориальных зон Р-2 «Зона парков, набережных», Р-3 «Зона скверов, бульваров» и ОС-4 (СП-3) «Зона специальной деятельности» по границам земельных участков (подготовка сведений о границах указанных территориальных зон, содержащих описание местоположения границ территориальных зон, перечень координат характерных этих границ в системе координат, используемой для ведения Единого государственного реестра недвижимости).

(информация о проекте, подлежащем рассмотрению на публичных слушаниях)

Перечень информационных материалов к проекту: проект решения Слободской городской Думы «О внесении изменений в Правила землепользования и застройки в городе Слободском». размещены на официальном сайте администрации города Слободского: http://www.slobodskoy.ru/Izmeneniya_v_PZZ.html; http://www.slobodskoy.ru/gd_oonps.html

Орган, уполномоченный на проведение публичных слушаний: комиссия по землепользованию и застройке при главе администрации города Слободского.

Срок проведения публичных слушаний: с 11.09.2019, два месяца

Собрание участников публичных слушаний состоится 06.11.2019 в 17.00

(дата, время)

в здании администрации города Слободского, расположенном по адресу:

г.Слободской, ул.Советская, д.86, актовЫй зал

Время начала регистрации участников в 16.45.

Участники публичных слушаний в целях идентификации предоставляют сведения о себе (фамилию, имя, отчество (при наличии), дату рождения, адрес места жительства (регистрации) – для физических лиц; наименование, основной государственный регистрационный номер, место нахождения и адрес – для юридических лиц) с приложением документов, подтверждающих такие сведения; сведения из Единого государственного реестра недвижимости и иные документы, устанавливающие или удостоверяющие права на земельные участки и (или) расположенные на них объекты капитального строительства и (или) помещения – для правообладателей соответствующих объектов, расположенных в границах территории, в отношении которой подготовлен проект.

Экспозиция проекта организована по адресу: г.Слободской, ул.Советская, д.86, каб.307 с 11.09.2019 (дата открытия экспозиции) по 01.11.2019 (дата закрытия экспозиции).

Часы, дни работы экспозиции:

Понедельник, вторник, среда, четверг, пятница: 13:00 – 16:00

Суббота, воскресенье: выходной

Консультирование посетителей проводится в часы работы экспозиции.

Участники публичных слушаний могут предоставить свои предложения и замечания, касающиеся проекта, в срок с 11.09.2019 по 01.11.2019 по адресу: г.Слободской, ул.Советская, д.86, каб.307:

- в ходе проведения собрания участников публичных слушаний в письменной или устной форме;
- письменной в форме в адрес органа, уполномоченного на проведение публичных слушаний;
- посредством записи в книге (журнале) учета посетителей экспозиции проекта, подлежащего рассмотрению на публичных слушаниях.



ПРОЕКТ

СЛОБОДСКАЯ ГОРОДСКАЯ ДУМА

РЕШЕНИЕ

№ _____

г. Слободской Кировской области

О внесении изменений в Правила землепользования и застройки в городе Слободском Кировской области

В соответствии со статьями 30, 31, 32, 33 Градостроительного кодекса Российской Федерации от 29.12.2004 № 190-ФЗ, Федеральным законом от 06.10.2003 № 131-ФЗ «Об общих принципах организации местного самоуправления в российской Федерации», Уставом муниципального образования «город Слободской», главой 5 Правил землепользования и застройки в городе Слободском Кировской области, с учетом протокола публичных слушаний по проекту градостроительного решения, заключения о результатах публичных слушаний по проекту градостроительного решения

Информационный бюллетень № 23 (132)

СЛОБОДСКАЯ ГОРОДСКАЯ ДУМА Р Е Ш И Л А:

1. Внести в Правила землепользования и застройки в городе Слободском Кировской области, утвержденные решением Слободской городской Думы от 26.05.2005 № 55/581, следующие изменения:

1.1. Статью 41 «Карта градостроительного зонирования территории города Слободского» изложить в новой редакции. Прилагается.

1.2. Статью 44.8 «Градостроительные регламенты. Зоны специального назначения» дополнить зоной «СП-3. Зона специальной деятельности» следующего содержания:

«СП-3. Зона специальной деятельности»

Основные разрешенные виды использования:

Основные разрешенные виды использования	Код вида	Предельные размеры земельных участков и предельные параметры разрешенного строительства, реконструкции объектов капитального строительства
Специальная деятельность	12.2	1) Минимальный размер земельного участка – 20м [*] . площадь земельного участка: - минимальная площадь земельного участка - 0,1 га, - максимальная площадь земельного участка - 8 га. 2) минимальный отступ от границы земельного участка - 3 м. Предельное количество этажей, предельная высота зданий, строений, сооружений и максимальный процент застройки не подлежат установлению.
Запас	12.3	Предельные (минимальные и (или) максимальные) размеры земельных участков и предельные параметры разрешенного строительства, реконструкции объектов капитального строительства не подлежат установлению.

*Значение предельных размеров земельных участков применяются только при разделе и образовании новых земельных участков и не учитываются при уточнении ранее учтенных границ земельных участков.

Условные виды разрешенного использования земельных участков и объектов капитального строительства не требуют установления.

Вспомогательные виды разрешенного использования земельных участков и объектов капитального строительства не требуют установления.»

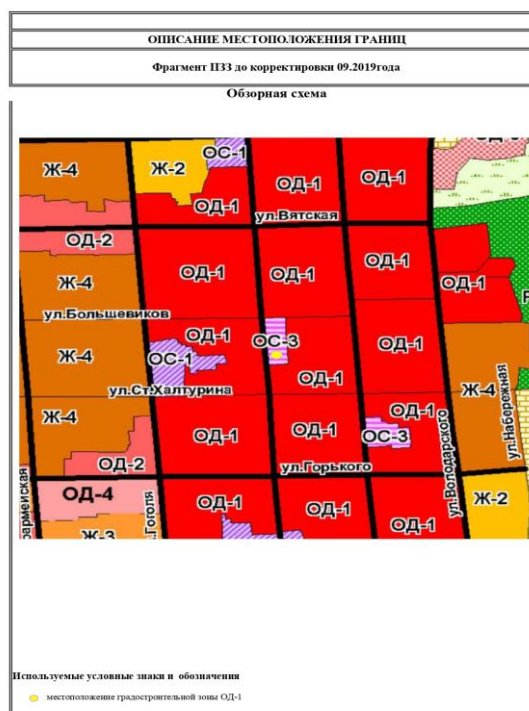
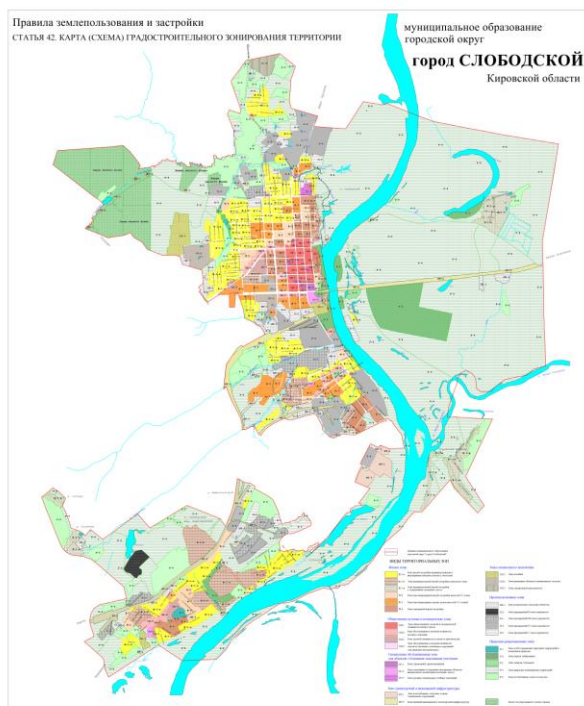
2. Решение вступает в силу со дня официального опубликования в Информационном бюллетене органов местного самоуправления муниципального образования «город Слободской» и подлежит обнародованию на официальном сайте администрации города Слободского.

Глава города Слободского

И.В. Желвакова

Заместитель председателя
Слободской городской Думы

З.А. Баранова



**О назначении конкурса на включение в кадровый резерв
Распоряжение администрации города Слободского
от 05.09.2019 № 31**

В соответствии с пунктом 3.3 Положения о кадровом резерве для замещения должностей муниципальной службы администрации города Слободского и контрольно-счетной комиссии города Слободского, утвержденного постановлением администрации города Слободского от 19.03.2014 № 65,

1. Назначить конкурс на включение граждан в кадровый резерв на следующие должности муниципальной службы администрации города Слободского:

- главный специалист отдела опеки и попечительства;
- ведущий специалист отдела опеки и попечительства.

2. Утвердить состав комиссии для проведения конкурса на включение граждан в кадровый резерв. Прилагается.

3. Организационному отделу администрации города Слободского обеспечить опубликование информации о конкурсе на включение граждан в кадровый резерв в Информационном бюллетене органов местного самоуправления муниципального образования «город Слободской» и разместить на официальном сайте администрации города Слободского.

4. Контроль за выполнением распоряжения возложить на заместителя главы администрации - управляющего делами Шабалина И.О.

Глава города Слободского

И.В. Желвакова

Информационное сообщение о возможности предоставления земельных участков в аренду

Администрация города Слободского информирует о возможности предоставления земельных участков в аренду.

Характеристика земельных участков:

№ п/п	Кадастровый №	Разрешенное использование	Адрес	Площадь (кв.м.)
1	43:44:320175:3У1	Индивидуальное жилищное строительство	г.Слободской	940
2	43:44:320175:3У2	Индивидуальное жилищное строительство	г.Слободской	995
3	43:44:320175:3У1	Индивидуальное жилищное строительство	г.Слободской	1000

Прием граждан для ознакомления со схемами расположения земельных участков на бумажном носителе осуществляется по адресу: г.Слободской, ул.Советская, д.86, каб.312.

Граждане, заинтересованные в предоставлении земельных участков, с 12.09.2019 по 11.10.2019 могут подать заявление о намерении участвовать в аукционе на право заключения договора аренды этих земельных участков.

Заявления подаются лично или направляются посредством почтовой связи на бумажном носителе в администрацию города Слободского по адресу: г.Слободской, ул.Советская, 86, каб.312, тел. (883362) 4-75-13, а также в территориальном отделе КОГАУ «Многофункциональный центр предоставления государственных и муниципальных услуг по адресу: г.Слободской, ул.Советская, д.86, каб.111.