


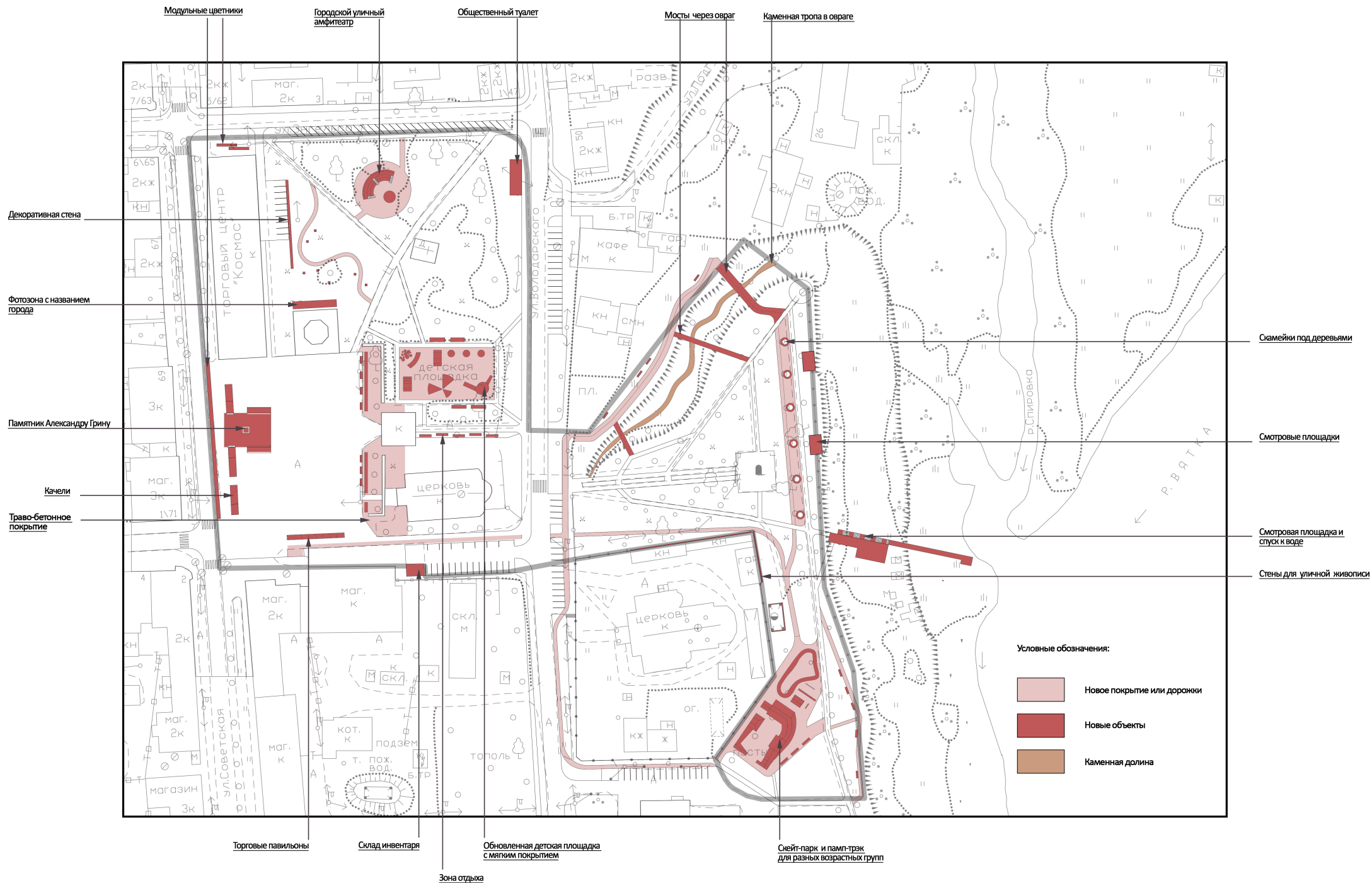
Условные обозначения:

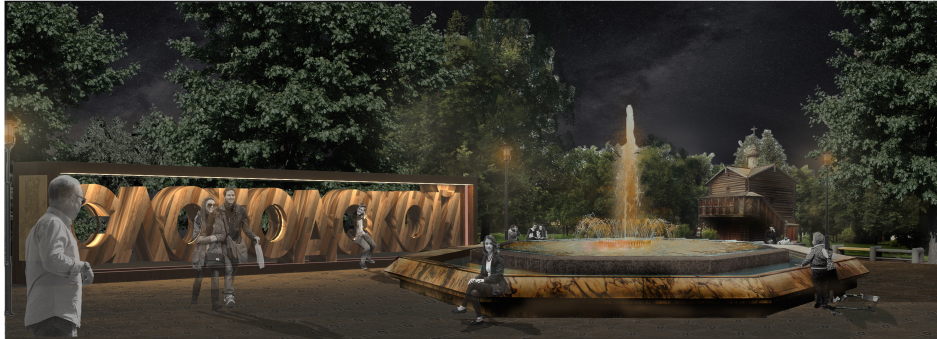
- Общественная зона
- Рекреационная зона
- Зона проведения культурно-религиозных мероприятий
- Зона активного отдыха
- Мемориальная зона
- Хозяйственная зона



Условные обозначения:

-  Существующее, оставленное озеленение
-  Проектируемое низкое озеленение и цветники
-  Проектируемые скамейки
-  Проектируемые модульные цветники
-  Проектируемые велодорожки и велостоянки
-  Проектируемые постройки
-  Мягкое резиновое покрытие
-  Газонное покрытие
-  Траво-бетонное покрытие
-  Дикорастущее лесное покрытие
-  Асфальтное покрытие






Фотозона с названием города

Концепция благоустройства Соборной площади и набережной города Слободской

Исторический
облик ТЦ «Космос»



Пример таблички с исторической справкой из стекла



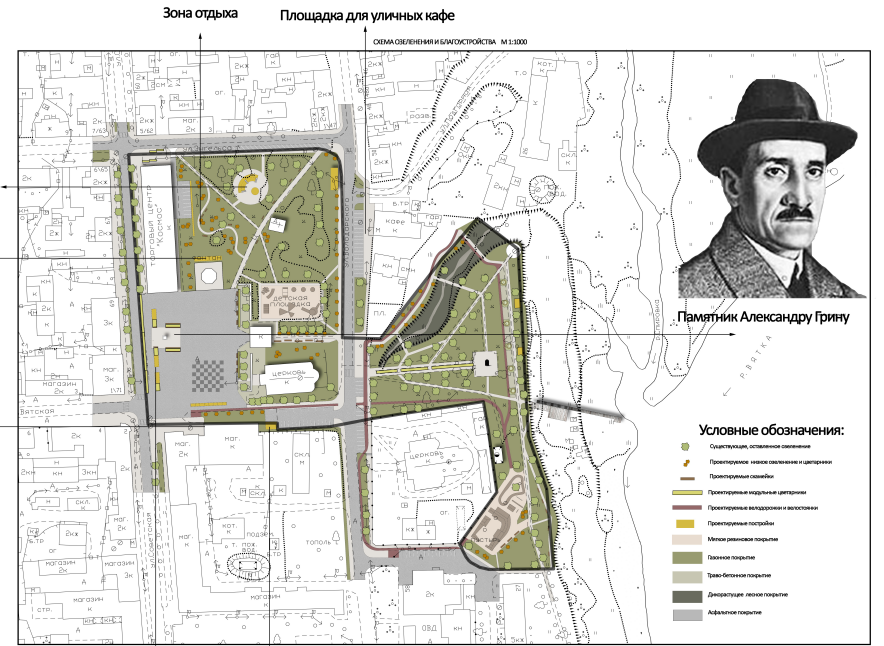
Амфитеатр для проведения общественных мероприятий



Вариант изменения фасада магазина




Качели



Склад инвентаря



Организация катка на главной площади в зимнее время и торговые павильоны



Вид с точки пересечения улиц Советской и Вятской улиц, в ночное время



Вид с точки пересечения улиц Советской и Вятской улиц, в дневное время



Благоустройство аллеи, ведущей к колокольне

Работу выполнили:
Сафронова Е.С.
Смирновс И.А.
Сорокина А. А.

Концепция благоустройства рекреационной зоны и набережной г. Слободской Кировской области



Организация общественного пространства с декоративной стеной и композицией из природных материалов



Концепция для создания эко-площадки для детей



Обновленная детская площадка с мягким покрытием



Организация вечернего освещения в овраге посредством расположения фонарей среди деревьев

Мостики через овраг



Скейт-парк и памп-трек для разных возрастных групп

- Скамейки под деревьями
- Смотровые площадки
- Смотровая площадка и спуск к воде
- Стены для уличной живописи



Ландшафтное благоустройство парка

Работу выполнили:
Сафронова Е. С.
Смирнов И. А.
Сорокина А. А.

Концепция благоустройства Соборной площади и набережной города Слободского

Разработан авторским коллективом С4А3:

Смирновс Илья

Сафронова Екатерина Станиславовна

Сорокина Анна Алексеевна

В настоящее время много внимания уделяется реконструкции и благоустройству общественных пространств. Возможности площадок в социально-культурной сфере должны представлять собой уникальный функциональный комплекс с широким набором рекреационных, досуговых и познавательных услуг. Открытое социальное пространство, повлияет на повышение качества жизни людей.

Концепт основан на создании благоприятной и комфортной городской среды для всех групп населения, а также на разработке уникального и запоминающегося облика города. В проекте мы уделили большое внимание историко-культурному прошлому Слободского и зеленым насаждениям на территории парка, соединив их в единый растительный каркас с флорой речной долины и городскими растениями. Учитывая многовековое прошлое необходимо модернизировать общественные пространства, чтобы удовлетворить потребности современного общества. В проекте учитывались пожелания горожан. Новые объекты выполнены из природных материалов, такие как дерево и камень.

В концепции территория поделена на 6 функциональных зон, а главным общественным пространством города становится площадь, в которой собраны различные функции. Предлагается: Сохранить асфальтное покрытие на территории площади учитывая пожелания горожан. Установить памятник выдающемуся русскому писателю Александру Грину по оси центральной доминанты - колокольни Спасо-Преображенской церкви - на месте существующего памятника В. И. Ленину, согласно мнению горожан, выразившихся о сносе. С западной стороны площадь замкнуть модульными цветниками и качелями, на которых могут отдыхать горожане. Таким образом создается замкнутая, но просторная площадь, где человек чувствует себя комфортно. В летний период на площади можно устраивать ярмарки, уличные кафе в торговых павильонах, концерты, играть в шахматы на нарисованной на асфальте доске. В зимнее время на площади можно развернуть каток для досуга горожан. Все необходимые сборные элементы будут храниться в специально созданной технической зоне неподалеку от площади. Расположенный севернее фонтан сохранить как памятник 500-летию города и дополнить фотозоной в виде объемного названия города. Символ-название предлагается выполнить из дерева с встроенной подсветкой меняющий свой цвет в зависимости от проводимого на площади мероприятия. С восточной стороны поменять покрытие перед историческими постройками на травяно-бетонное, чтобы можно было обойти их с разных сторон и соприкоснуться с историей. Общественную зону продолжить на восток за колокольню, где разместить пространство с длинными скамейками и новыми насаждениями. Также предполагается обновление фасадов исторических построек, введение дизайн кода на вывески и постройки. Заменить окна и двери на исторические деревянные и снять металлические решетки в ТЦ «Космос». Размещение информационных справок на фасадах построек.

Для проведения культурно-зрелищных мероприятий предлагается построить уличный амфитеатр из деревянных конструкций в северной части парка, что хорошо впишется в имеющийся ландшафт и будет гармонично смотреться с деревянной церковью. Со стороны улицы Энгельса обустроить парковку на 30 машино-мест.

Самой большой является зона рекреации. Зона разделена на западную и восточную часть улицей Володарского. Предлагается:

В западной части организовать ландшафтный парк с имеющимися деревьями и дополнить декоративной стеной и композицией из природных материалов. Стена отгораживает парк от технической парковки и ТЦ «Космос». Вдоль улицы Володарского высадить низкое озеленение и построить общественный туалет, оборудованный для маломобильных групп населения.

В восточной части зона включает в себя мемориальную зону – Аллею Славы. Предлагается использовать овраг – вычистить от кустарников, оставить крупные деревья, по дну проложить дорожку из камней, деревья подсветить снизу. Через овраг перекинуть мостики и проложить пешеходные дорожки вдоль оврага. На набережной под деревьями устроить круглые скамьи вокруг деревьев, позволяющие смотреть в любом направлении. На набережной построить смотровую площадку и спуск к воде из деревянных конструкций, где в дальнейшем можно организовать пристань и сплавляться на байдарках. Для этого необходимо расширить зону планирования и вычистить береговую зону от кустарника. Вдоль всего берега устроить променады. Задние стены хозяйственных построек церковного двора расписать граффити, создав место для творчества горожан.

На территории зоны создать велодорожку, позволяющую передвигаться по парку без пересечения с пешеходами.

Зона активного отдыха представляет собой обновленную детскую площадку. Предлагается использовать только натуральные материалы, такие как дерево, веревки, различные тактильные и резиновое покрытия для безопасности детей. По многочисленным просьбам в южной части планируемой территории оборудовать Скейт-площадку и памп трек для детей, что позволит использовать ее людям любого возраста.

Проект предполагает благоустройство и обновление дорожного и пешеходного покрытия вокруг территории планирования. Это позволяет организовать 103 новые парковочные машино-места и площадки для уличных террас перед кафетериями на ул. Володарского.

Самое важное – это заложить основы правильного урбанистического развития в центре города, которое положительно повлияет на формирование облика всего остального города.