



ПРОЕКТ

**АДМИНИСТРАЦИЯ ГОРОДА СЛОБОДСКОГО
КИРОВСКОЙ ОБЛАСТИ**

ПОСТАНОВЛЕНИЕ

№ _____

г. Слободской Кировской области

**О внесении изменений в Правила землепользования и застройки в
городе Слободском Кировской области**

В соответствии со статьями 31, 32, 33 Градостроительного кодекса Российской Федерации от 29.12.2004 № 190-ФЗ, Федеральным законом от 06.10.2003 № 131-ФЗ «Об общих принципах организации местного самоуправления в Российской Федерации», Уставом муниципального образования «город Слободской», утвержденным решением Слободской городской Думы от 28.06.2005 № 57/597, главой 5 Правил землепользования и застройки в городе Слободском Кировской области, утвержденных решением Слободской городской Думы от 26.05.2005 № 55/581, постановлением главы города Слободского от _____ № _____ «Об организации и проведении публичных слушаний по проекту о внесении изменений в Правила землепользования и застройки в городе Слободском», с учетом протокола публичных слушаний по проекту градостроительного решения администрация города Слободского **ПОСТАНОВЛЯЕТ:**

1. Внести в Правила землепользования и застройки в городе Слободском Кировской области, утвержденные постановлением администрации города Слободского от 26.04.2021 № 674, (далее – Правила) следующие изменения:

1.1. Статью 41 «Карта градостроительного зонирования территории города Слободского» изложить в новой редакции. Прилагается.

1.2. Главу 4 «Ж-2. Зона многоквартирной жилой застройки высотой 2-3 этажа» раздела I «Жилые зоны» приложения № 3 «Сведения о границах территориальных зон» читать в новой редакции. Прилагается.

1.3. Главу 6 «Ж-4. Зона смешанной застройки» раздела I «Жилые зоны» приложения № 3 «Сведения о границах территориальных зон» читать в новой редакции. Прилагается.

1.4. Главу 1 «ОС-1. Зона учреждений здравоохранения» раздела III «Специальные обслуживающие зоны для объектов с большими земельными участками» приложения № 3 «Сведения о границах территориальных зон» читать в новой редакции. Прилагается.

1.5. Главу 2 «ОС-2. Зона спортивных и спортивно-зрелищных сооружений, внешкольного воспитания молодежи, досуга» раздела III «Специальные обслуживающие зоны для объектов с большими земельными участками» приложения № 3 «Сведения о границах территориальных зон» читать в новой редакции. Прилагается.

1.6. Главу 3 «ОС-3. Зона средних специальных учебных заведений» раздела III «Специальные обслуживающие зоны для объектов с большими земельными участками» приложения № 3 «Сведения о границах территориальных зон» читать в новой редакции. Прилагается.

1.7. Главу 1 «ПК-1. Зона коммунально-складских объектов» раздела IV «Производственные и коммунальные зоны» приложения № 3 «Сведения о границах территориальных зон» читать в новой редакции. Прилагается.

1.8. Главу 5 «П-5. Зона производственных и коммунальных предприятий V класса вредности» раздела IV «Производственные и коммунальные зоны» приложения № 3 «Сведения о границах территориальных зон» читать в новой редакции. Прилагается.

2. Настоящее постановление опубликовать в Информационном бюллетене органов местного самоуправления муниципального образования

«город Слободской» и обнародовать на официальном сайте администрации города Слободского.

3. Настоящее постановление вступает в силу со дня официального опубликования (обнародования).

Глава города Слободского

И.В.Желвакова

ПОДГОТОВЛЕНО

Заведующая отделом
архитектуры и строительства,
главный архитектор города

М.Н.Шулакова

СОГЛАСОВАНО

Первый заместитель
главы администрации города

П.О.Вайкутис

Заведующая правовым отделом

К.Б.Михайлова

Разослать:

Дело - 2,
отдел архитектуры - 1,
орг. отдел – 1,
регистр -1

Приложение 3 к Правилам
землепользования и застройки
в городе Слободском

Раздел I. ЖИЛЫЕ ЗОНЫ.

Глава 4. Ж-2. Зона многоквартирной жилой застройки высотой 2-3 этажа.

1. Описание местоположения границ

Сведения об объекте					
Характеристики объекта			Описание характеристик		
2			3		
Местоположение объекта			Кировская область, район Слободской, город Слободской		
Площадь объекта +/- величина погрешности определения площади (P +/- Дельта P)			540604 +/- 257 м ²		
Иные характеристики объекта			-		
Сведения о местоположении границ объекта					
1. Система координат МСК-43, зона 2					
2. Сведения о характерных точках границ объекта					
Обозначение характерных точек границ	Координаты, м		Метод определения координат характерной точки	Средняя квадратическая погрешность положения характерной точки (Mt), м	Описание обозначен ия точки на местности (при наличии)
	X	Y			
1	2	3	4	5	6
1	598475.27	2228663.04	Аналитический метод	0.10	Закреплен ие
2	598340.07	2228672.31	Аналитический метод	0.10	Закреплен ие
3	598334.01	2228589.11	Аналитический метод	0.10	Закреплен ие
4	598329.74	2228498.56	Аналитический метод	0.10	Закреплен ие
5	598466.03	2228488.20	Аналитический метод	0.10	Закреплен ие
1	598475.27	2228663.04	Аналитический метод	0.10	Закреплен ие
6	598617.31	2228476.61	Аналитический метод	0.10	Закреплен ие
7	598619.21	2228531.25	Аналитический метод	0.10	Закреплен ие
8	598623.36	2228653.10	Аналитический метод	0.10	Закреплен ие
9	598485.01	2228662.11	Аналитический метод	0.10	Закреплен ие
10	598484.42	2228486.42	Аналитический метод	0.10	Закреплен ие

6	598617.31	2228476.61	Аналитический метод	0.10	Закрепление
11	598779.49	2228811.59	Аналитический метод	0.10	Закрепление
12	598780.64	2228842.66	Аналитический метод	0.10	Закрепление
13	598782.27	2228886.71	Аналитический метод	0.10	Закрепление
14	598783.19	2228911.53	Аналитический метод	0.10	Закрепление
15	598784.23	2228942.74	Аналитический метод	0.10	Закрепление
16	598758.42	2228944.19	Аналитический метод	0.10	Закрепление
17	598735.72	2228945.40	Аналитический метод	0.10	Закрепление
18	598646.61	2228948.87	Аналитический метод	0.10	Закрепление
19	598646.62	2228916.29	Аналитический метод	0.10	Закрепление
20	598645.95	2228817.69	Аналитический метод	0.10	Закрепление

2. Сведения о характерных точках границ объекта

Обозначение характерных точек границ	Координаты, м		Метод определения координат характерной точки	Средняя квадратическая погрешность положения характерной точки (M _t), м	Описание обозначения точки на местности (при наличии)
	X	Y			
1	2	3	4	5	6
21	598677.97	2228816.21	Аналитический метод	0.10	Закрепление
22	598701.68	2228815.10	Аналитический метод	0.10	Закрепление
23	598711.11	2228814.42	Аналитический метод	0.10	Закрепление
11	598779.49	2228811.59	Аналитический метод	0.10	Закрепление
24	598304.48	2228149.17	Аналитический метод	0.10	Закрепление
25	598308.84	2228282.16	Аналитический метод	0.10	Закрепление
26	598198.43	2228291.05	Аналитический метод	0.10	Закрепление
27	598193.77	2228249.69	Аналитический метод	0.10	Закрепление
28	598228.92	2228246.24	Аналитический метод	0.10	Закрепление
29	598228.43	2228225.10	Аналитический метод	0.10	Закрепление
30	598206.49	2228226.06	Аналитический метод	0.10	Закрепление
31	598203.85	2228189.04	Аналитический метод	0.10	Закрепление
32	598203.60	2228186.84	Аналитический метод	0.10	Закрепление
33	598202.62	2228174.69	Аналитический метод	0.10	Закрепление

34	598202.99	2228174.66	Аналитический метод	0.10	Закрепление
35	598202.72	2228169.75	Аналитический метод	0.10	Закрепление
36	598201.98	2228160.06	Аналитический метод	0.10	Закрепление
37	598200.04	2228160.22	Аналитический метод	0.10	Закрепление
38	598199.74	2228157.21	Аналитический метод	0.10	Закрепление
24	598304.48	2228149.17	Аналитический метод	0.10	Закрепление
39	598313.28	2228500.34	Аналитический метод	0.10	Закрепление
40	598315.10	2228550.26	Аналитический метод	0.10	Закрепление
41	598316.37	2228579.85	Аналитический метод	0.10	Закрепление
42	598316.63	2228586.31	Аналитический метод	0.10	Закрепление
43	598317.27	2228604.84	Аналитический метод	0.10	Закрепление

2. Сведения о характерных точках границ объекта

Обозначение характерных точек границ	Координаты, м		Метод определения координат характерной точки	Средняя квадратическая погрешность положения характерной точки (Mt), м	Описание обозначения точки на местности (при необходимости)
	X	Y			
1	2	3	4	5	6
44	598317.64	2228632.58	Аналитический метод	0.10	Закрепление
45	598296.73	2228634.04	Аналитический метод	0.10	Закрепление
46	598296.07	2228618.94	Аналитический метод	0.10	Закрепление
47	598293.02	2228616.86	Аналитический метод	0.10	Закрепление
48	598273.40	2228617.57	Аналитический метод	0.10	Закрепление
49	598269.83	2228617.63	Аналитический метод	0.10	Закрепление
50	598251.51	2228617.96	Аналитический метод	0.10	Закрепление
51	598250.58	2228617.95	Аналитический метод	0.10	Закрепление
52	598250.54	2228619.82	Аналитический метод	0.10	Закрепление
53	598241.44	2228616.80	Аналитический метод	0.10	Закрепление
54	598225.99	2228612.39	Аналитический метод	0.10	Закрепление
55	598218.63	2228612.04	Аналитический метод	0.10	Закрепление
56	598217.70	2228592.87	Аналитический метод	0.10	Закрепление
57	598195.97	2228596.71	Аналитический метод	0.10	Закрепление

58	598194.92	2228577.33	Аналитический метод	0.10	Закрепление
59	598194.46	2228570.01	Аналитический метод	0.10	Закрепление
60	598197.01	2228569.80	Аналитический метод	0.10	Закрепление
61	598202.40	2228573.43	Аналитический метод	0.10	Закрепление
62	598202.19	2228568.63	Аналитический метод	0.10	Закрепление
63	598207.53	2228568.69	Аналитический метод	0.10	Закрепление
64	598208.00	2228563.38	Аналитический метод	0.10	Закрепление
65	598218.25	2228560.42	Аналитический метод	0.10	Закрепление
66	598218.06	2228535.86	Аналитический метод	0.10	Закрепление
67	598217.98	2228522.44	Аналитический метод	0.10	Закрепление
68	598216.66	2228510.29	Аналитический метод	0.10	Закрепление

2. Сведения о характерных точках границ объекта

Обозначение характерных точек границ	Координаты, м		Метод определения координат характерной точки	Средняя квадратическая погрешность положения характерной точки (Mt), м	Описание обозначения точки на местности (при необходимости)
	X	Y			
1	2	3	4	5	6
69	598244.47	2228508.00	Аналитический метод	0.10	Закрепление
70	598268.45	2228503.18	Аналитический метод	0.10	Закрепление
71	598301.92	2228500.56	Аналитический метод	0.10	Закрепление
39	598313.28	2228500.34	Аналитический метод	0.10	Закрепление
72	597552.90	2229140.85	Аналитический метод	0.10	Закрепление
73	597553.02	2229119.84	Аналитический метод	0.10	Закрепление
74	597553.04	2229115.84	Аналитический метод	0.10	Закрепление
75	597553.13	2229099.52	Аналитический метод	0.10	Закрепление
76	597544.85	2229099.83	Аналитический метод	0.10	Закрепление
77	597525.52	2229100.59	Аналитический метод	0.10	Закрепление
78	597524.80	2229071.64	Аналитический метод	0.10	Закрепление
79	597524.19	2229061.62	Аналитический метод	0.10	Закрепление
80	597545.30	2229057.95	Аналитический метод	0.10	Закрепление
81	597621.92	2229047.64	Аналитический метод	0.10	Закрепление

82	597641.10	2229045.64	Аналитический метод	0.10	Закрепление
83	597674.17	2229043.09	Аналитический метод	0.10	Закрепление
84	597680.30	2229133.77	Аналитический метод	0.10	Закрепление
85	597633.37	2229138.42	Аналитический метод	0.10	Закрепление
86	597621.96	2229138.40	Аналитический метод	0.10	Закрепление
87	597601.77	2229140.38	Аналитический метод	0.10	Закрепление
72	597552.90	2229140.85	Аналитический метод	0.10	Закрепление
88	597480.27	2229065.36	Аналитический метод	0.10	Закрепление
89	597505.43	2229063.15	Аналитический метод	0.10	Закрепление
90	597506.35	2229078.06	Аналитический метод	0.10	Закрепление
91	597507.71	2229099.54	Аналитический метод	0.10	Закрепление

2. Сведения о характерных точках границ объекта

Обозначение характерных точек границ	Координаты, м		Метод определения координат характерной точки	Средняя квадратическая погрешность положения характерной точки (Mt), м	Описание обозначения точки на местности (при необходимости)
	X	Y			
1	2	3	4	5	6
92	597482.19	2229102.98	Аналитический метод	0.10	Закрепление
93	597461.10	2229105.50	Аналитический метод	0.10	Закрепление
94	597438.64	2229108.57	Аналитический метод	0.10	Закрепление
95	597414.61	2229111.75	Аналитический метод	0.10	Закрепление
96	597393.90	2229114.08	Аналитический метод	0.10	Закрепление
97	597390.30	2229079.90	Аналитический метод	0.10	Закрепление
98	597391.20	2229075.60	Аналитический метод	0.10	Закрепление
88	597480.27	2229065.36	Аналитический метод	0.10	Закрепление
99	595461.90	2229024.70	Аналитический метод	0.10	Закрепление
100	595417.15	2229029.34	Аналитический метод	0.10	Закрепление
101	595409.52	2229000.64	Аналитический метод	0.10	Закрепление
102	595407.52	2228987.33	Аналитический метод	0.10	Закрепление
103	595384.10	2228990.33	Аналитический метод	0.10	Закрепление
104	595384.58	2228994.75	Аналитический метод	0.10	Закрепление

105	595376.89	2228995.70	Аналитический метод	0.10	Закрепление
106	595371.70	2228996.36	Аналитический метод	0.10	Закрепление
107	595366.33	2228996.97	Аналитический метод	0.10	Закрепление
108	595348.80	2228952.49	Аналитический метод	0.10	Закрепление
109	595337.18	2228838.27	Аналитический метод	0.10	Закрепление
110	595443.71	2228827.28	Аналитический метод	0.10	Закрепление
99	595461.90	2229024.70	Аналитический метод	0.10	Закрепление
111	592470.60	2227061.80	Аналитический метод	0.10	Закрепление
112	592615.00	2227214.40	Аналитический метод	0.10	Закрепление
113	592705.40	2227277.70	Аналитический метод	0.10	Закрепление
114	593059.09	2227445.74	Аналитический метод	0.10	Закрепление

2. Сведения о характерных точках границ объекта

Обозначение характерных точек границ	Координаты, м		Метод определения координат характерной точки	Средняя квадратическая погрешность положения характерной точки (Mt), м	Описание обозначения точки на местности (при необходимости)
	X	Y			
1	2	3	4	5	6
115	593056.73	2227449.58	Аналитический метод	0.10	Закрепление
116	593041.98	2227440.13	Аналитический метод	0.10	Закрепление
117	593031.07	2227456.95	Аналитический метод	0.10	Закрепление
118	593034.02	2227458.13	Аналитический метод	0.10	Закрепление
119	593013.36	2227491.77	Аналитический метод	0.10	Закрепление
120	593010.12	2227491.77	Аналитический метод	0.10	Закрепление
121	593005.69	2227490.00	Аналитический метод	0.10	Закрепление
122	593004.22	2227494.48	Аналитический метод	0.10	Закрепление
123	593016.17	2227499.35	Аналитический метод	0.10	Закрепление
124	593013.07	2227506.43	Аналитический метод	0.10	Закрепление
125	593005.53	2227502.19	Аналитический метод	0.10	Закрепление
126	593006.80	2227499.80	Аналитический метод	0.10	Закрепление
127	592998.28	2227495.51	Аналитический метод	0.10	Закрепление
128	592994.40	2227503.64	Аналитический метод	0.10	Закрепление

129	592998.06	2227510.98	Аналитический метод	0.10	Закрепление
130	593007.99	2227525.75	Аналитический метод	0.10	Закрепление
131	593016.01	2227515.58	Аналитический метод	0.10	Закрепление
132	593018.92	2227510.36	Аналитический метод	0.10	Закрепление
133	593039.97	2227524.52	Аналитический метод	0.10	Закрепление
134	593034.75	2227529.45	Аналитический метод	0.10	Закрепление
135	593051.57	2227537.87	Аналитический метод	0.10	Закрепление
136	593036.08	2227561.31	Аналитический метод	0.10	Закрепление
137	593059.09	2227574.15	Аналитический метод	0.10	Закрепление
138	593045.38	2227594.06	Аналитический метод	0.10	Закрепление
139	593001.64	2227570.28	Аналитический метод	0.10	Закрепление

2. Сведения о характерных точках границ объекта

Обозначение характерных точек границ	Координаты, м		Метод определения координат характерной точки	Средняя квадратическая погрешность положения характерной точки (Mt), м	Описание обозначения точки на местности (при необходимости)
	X	Y			
1	2	3	4	5	6
140	592927.58	2227516.58	Аналитический метод	0.10	Закрепление
141	592860.72	2227470.56	Аналитический метод	0.10	Закрепление
142	592406.29	2227123.25	Аналитический метод	0.10	Закрепление
143	592454.91	2227068.99	Аналитический метод	0.10	Закрепление
111	592470.60	2227061.80	Аналитический метод	0.10	Закрепление
144	592044.21	2226748.26	Аналитический метод	0.10	Закрепление
145	592038.87	2226751.50	Аналитический метод	0.10	Закрепление
146	591966.64	2226794.30	Аналитический метод	0.10	Закрепление
147	591942.32	2226809.04	Аналитический метод	0.10	Закрепление
148	591910.22	2226821.82	Аналитический метод	0.10	Закрепление
149	591902.62	2226807.81	Аналитический метод	0.10	Закрепление
150	591880.56	2226811.05	Аналитический метод	0.10	Закрепление
151	591879.52	2226816.42	Аналитический метод	0.10	Закрепление
152	591864.73	2226835.96	Аналитический метод	0.10	Закрепление

153	591866.29	2226845.50	Аналитический метод	0.10	Закрепление
154	591857.27	2226851.54	Аналитический метод	0.10	Закрепление
155	591804.63	2226791.99	Аналитический метод	0.10	Закрепление
156	591807.15	2226773.85	Аналитический метод	0.10	Закрепление
157	591807.87	2226768.74	Аналитический метод	0.10	Закрепление
158	591799.87	2226760.34	Аналитический метод	0.10	Закрепление
159	591761.83	2226803.14	Аналитический метод	0.10	Закрепление
160	591756.59	2226809.20	Аналитический метод	0.10	Закрепление
161	591766.58	2226821.91	Аналитический метод	0.10	Закрепление
162	591749.75	2226836.12	Аналитический метод	0.10	Закрепление
163	591728.64	2226816.66	Аналитический метод	0.10	Закрепление

2. Сведения о характерных точках границ объекта

Обозначение характерных точек границ	Координаты, м		Метод определения координат характерной точки	Средняя квадратическая погрешность положения характерной точки (Mt), м	Описание обозначения точки на местности (при съемке)
	X	Y			
1	2	3	4	5	6
164	591716.78	2226805.70	Аналитический метод	0.10	Закрепление
165	591708.51	2226797.62	Аналитический метод	0.10	Закрепление
166	591675.13	2226834.42	Аналитический метод	0.10	Закрепление
167	591638.55	2226875.08	Аналитический метод	0.10	Закрепление
168	591650.17	2226886.86	Аналитический метод	0.10	Закрепление
169	591643.12	2226895.12	Аналитический метод	0.10	Закрепление
170	591660.87	2226914.29	Аналитический метод	0.10	Закрепление
171	591602.92	2226969.38	Аналитический метод	0.10	Закрепление
172	591569.68	2226973.75	Аналитический метод	0.10	Закрепление
173	591534.46	2226926.53	Аналитический метод	0.10	Закрепление
174	591514.87	2226855.60	Аналитический метод	0.10	Закрепление
175	591528.31	2226841.62	Аналитический метод	0.10	Закрепление
176	591481.64	2226753.69	Аналитический метод	0.10	Закрепление
177	591471.79	2226732.67	Аналитический метод	0.10	Закрепление

178	591490.07	2226724.40	Аналитический метод	0.10	Закрепление
179	591491.93	2226723.18	Аналитический метод	0.10	Закрепление
180	591501.81	2226722.94	Аналитический метод	0.10	Закрепление
181	591500.59	2226715.59	Аналитический метод	0.10	Закрепление
182	591499.33	2226701.88	Аналитический метод	0.10	Закрепление
183	591521.64	2226689.93	Аналитический метод	0.10	Закрепление
184	591563.48	2226683.36	Аналитический метод	0.10	Закрепление
185	591564.11	2226688.47	Аналитический метод	0.10	Закрепление
186	591566.88	2226691.00	Аналитический метод	0.10	Закрепление
187	591575.72	2226688.97	Аналитический метод	0.10	Закрепление
188	591578.45	2226684.84	Аналитический метод	0.10	Закрепление

2. Сведения о характерных точках границ объекта

Обозначение характерных точек границ	Координаты, м		Метод определения координат характерной точки	Средняя квадратическая погрешность положения характерной точки (Mt), м	Описание обозначения точки на местности (при необходимости)
	X	Y			
1	2	3	4	5	6
189	591596.66	2226673.51	Аналитический метод	0.10	Закрепление
190	591595.26	2226671.55	Аналитический метод	0.10	Закрепление
191	591592.88	2226668.23	Аналитический метод	0.10	Закрепление
192	591600.51	2226661.70	Аналитический метод	0.10	Закрепление
193	591611.53	2226664.76	Аналитический метод	0.10	Закрепление
194	591617.72	2226646.46	Аналитический метод	0.10	Закрепление
195	591615.93	2226644.50	Аналитический метод	0.10	Закрепление
196	591637.87	2226617.91	Аналитический метод	0.10	Закрепление
197	591664.75	2226585.82	Аналитический метод	0.10	Закрепление
198	591675.54	2226594.74	Аналитический метод	0.10	Закрепление
199	591689.17	2226582.81	Аналитический метод	0.10	Закрепление
200	591692.40	2226585.02	Аналитический метод	0.10	Закрепление
201	591705.90	2226569.23	Аналитический метод	0.10	Закрепление
202	591709.46	2226565.06	Аналитический метод	0.10	Закрепление

203	591728.50	2226547.28	Аналитический метод	0.10	Закрепление
204	591743.14	2226560.07	Аналитический метод	0.10	Закрепление
205	591758.71	2226573.67	Аналитический метод	0.10	Закрепление
206	591762.99	2226577.16	Аналитический метод	0.10	Закрепление
207	591769.86	2226583.08	Аналитический метод	0.10	Закрепление
208	591774.23	2226586.80	Аналитический метод	0.10	Закрепление
209	591823.78	2226534.50	Аналитический метод	0.10	Закрепление
210	591849.03	2226507.45	Аналитический метод	0.10	Закрепление
211	591929.74	2226580.30	Аналитический метод	0.10	Закрепление
212	591952.43	2226606.76	Аналитический метод	0.10	Закрепление
213	591984.32	2226646.33	Аналитический метод	0.10	Закрепление

2. Сведения о характерных точках границ объекта

Обозначение характерных точек границ	Координаты, м		Метод определения координат характерной точки	Средняя квадратическая погрешность положения характерной точки (Mt), м	Описание обозначения точки на местности (при необходимости)
	X	Y			
1	2	3	4	5	6
214	592008.29	2226684.80	Аналитический метод	0.10	Закрепление
144	592044.21	2226748.26	Аналитический метод	0.10	Закрепление
215	591575.45	2225673.95	Аналитический метод	0.10	Закрепление
216	591588.06	2225682.29	Аналитический метод	0.10	Закрепление
217	591554.09	2225740.14	Аналитический метод	0.10	Закрепление
218	591511.00	2225707.16	Аналитический метод	0.10	Закрепление
219	591453.20	2225665.00	Аналитический метод	0.10	Закрепление
220	591411.10	2225634.90	Аналитический метод	0.10	Закрепление
221	591351.76	2225589.37	Аналитический метод	0.10	Закрепление
222	591395.46	2225534.53	Аналитический метод	0.10	Закрепление
223	591421.53	2225540.52	Аналитический метод	0.10	Закрепление
224	591428.34	2225544.89	Аналитический метод	0.10	Закрепление
225	591433.41	2225549.10	Аналитический метод	0.10	Закрепление
226	591460.78	2225572.06	Аналитический метод	0.10	Закрепление

227	591459.80	2225594.40	Аналитический метод	0.10	Закрепление
228	591468.30	2225601.13	Аналитический метод	0.10	Закрепление
229	591473.35	2225594.92	Аналитический метод	0.10	Закрепление
230	591484.95	2225604.75	Аналитический метод	0.10	Закрепление
231	591480.00	2225610.54	Аналитический метод	0.10	Закрепление
232	591489.70	2225619.04	Аналитический метод	0.10	Закрепление
233	591500.63	2225603.49	Аналитический метод	0.10	Закрепление
234	591518.71	2225618.13	Аналитический метод	0.10	Закрепление
235	591533.35	2225600.28	Аналитический метод	0.10	Закрепление
236	591549.24	2225613.33	Аналитический метод	0.10	Закрепление
237	591534.77	2225631.44	Аналитический метод	0.10	Закрепление

2. Сведения о характерных точках границ объекта

Обозначение характерных точек границ	Координаты, м		Метод определения координат характерной точки	Средняя квадратическая погрешность положения характерной точки (Mt), м	Описание обозначения точки на местности (при необходимости)
	X	Y			
1	2	3	4	5	6
238	591552.34	2225646.09	Аналитический метод	0.10	Закрепление
239	591553.41	2225652.86	Аналитический метод	0.10	Закрепление
240	591572.88	2225669.88	Аналитический метод	0.10	Закрепление
241	591571.87	2225671.59	Аналитический метод	0.10	Закрепление
215	591575.45	2225673.95	Аналитический метод	0.10	Закрепление
242	591404.88	2225656.35	Аналитический метод	0.10	Закрепление
243	591303.86	2225782.52	Аналитический метод	0.10	Закрепление
244	591253.50	2225737.64	Аналитический метод	0.10	Закрепление
245	591192.66	2225674.15	Аналитический метод	0.10	Закрепление
246	591289.25	2225566.54	Аналитический метод	0.10	Закрепление
242	591404.88	2225656.35	Аналитический метод	0.10	Закрепление
247	598795.43	2228662.26	Аналитический метод	0.10	Закрепление
248	598796.46	2228682.86	Аналитический метод	0.10	Закрепление
249	598795.14	2228703.03	Аналитический метод	0.10	Закрепление

250	598794.90	2228706.66	Аналитический метод	0.10	Закрепление
251	598782.91	2228708.13	Аналитический метод	0.10	Закрепление
252	598783.01	2228711.52	Аналитический метод	0.10	Закрепление
253	598785.05	2228711.47	Аналитический метод	0.10	Закрепление
254	598785.19	2228717.13	Аналитический метод	0.10	Закрепление
255	598782.83	2228717.21	Аналитический метод	0.10	Закрепление
256	598782.69	2228751.65	Аналитический метод	0.10	Закрепление
257	598782.74	2228759.15	Аналитический метод	0.10	Закрепление
258	598782.24	2228764.58	Аналитический метод	0.10	Закрепление
259	598779.38	2228764.55	Аналитический метод	0.10	Закрепление
260	598779.19	2228789.18	Аналитический метод	0.10	Закрепление

2. Сведения о характерных точках границ объекта

Обозначение характерных точек границ	Координаты, м		Метод определения координат характерной точки	Средняя квадратическая погрешность положения характерной точки (Mt), м	Описание обозначения точки на местности (при необходимости)
	X	Y			
1	2	3	4	5	6
261	598747.94	2228791.12	Аналитический метод	0.10	Закрепление
262	598724.23	2228793.45	Аналитический метод	0.10	Закрепление
263	598679.43	2228796.05	Аналитический метод	0.10	Закрепление
264	598646.47	2228797.43	Аналитический метод	0.10	Закрепление
265	598644.56	2228765.38	Аналитический метод	0.10	Закрепление
266	598643.59	2228743.81	Аналитический метод	0.10	Закрепление
267	598642.26	2228710.00	Аналитический метод	0.10	Закрепление
268	598641.63	2228669.51	Аналитический метод	0.10	Закрепление
269	598658.77	2228668.13	Аналитический метод	0.10	Закрепление
270	598691.74	2228665.49	Аналитический метод	0.10	Закрепление
247	598795.43	2228662.26	Аналитический метод	0.10	Закрепление
271	598678.03	2228708.55	Аналитический метод	0.10	Закрепление
272	598678.53	2228739.25	Аналитический метод	0.10	Закрепление
273	598678.93	2228763.95	Аналитический метод	0.10	Закрепление

274	598723.37	2228761.10	Аналитический метод	0.10	Закрепление
275	598722.93	2228744.45	Аналитический метод	0.10	Закрепление
276	598729.83	2228743.95	Аналитический метод	0.10	Закрепление
277	598727.71	2228708.20	Аналитический метод	0.10	Закрепление
278	598701.73	2228707.75	Аналитический метод	0.10	Закрепление
271	598678.03	2228708.55	Аналитический метод	0.10	Закрепление
279	598926.85	2228934.04	Аналитический метод	0.10	Закрепление
280	598901.89	2228935.34	Аналитический метод	0.10	Закрепление
281	598878.57	2228936.55	Аналитический метод	0.10	Закрепление
282	598851.57	2228937.71	Аналитический метод	0.10	Закрепление
283	598825.58	2228937.40	Аналитический метод	0.10	Закрепление

2. Сведения о характерных точках границ объекта

Обозначение характерных точек границ	Координаты, м		Метод определения координат характерной точки	Средняя квадратическая погрешность положения характерной точки (Mt), м	Описание обозначения точки на местности (при необходимости)
	X	Y			
1	2	3	4	5	6
284	598805.47	2228938.06	Аналитический метод	0.10	Закрепление
285	598801.65	2228844.53	Аналитический метод	0.10	Закрепление
286	598800.08	2228808.75	Аналитический метод	0.10	Закрепление
287	598822.14	2228807.52	Аналитический метод	0.10	Закрепление
288	598824.52	2228807.37	Аналитический метод	0.10	Закрепление
289	598824.48	2228806.75	Аналитический метод	0.10	Закрепление
290	598835.29	2228806.08	Аналитический метод	0.10	Закрепление
291	598846.09	2228805.19	Аналитический метод	0.10	Закрепление
292	598860.18	2228805.07	Аналитический метод	0.10	Закрепление
293	598879.82	2228804.13	Аналитический метод	0.10	Закрепление
294	598905.58	2228801.68	Аналитический метод	0.10	Закрепление
295	598925.36	2228800.33	Аналитический метод	0.10	Закрепление
296	598925.14	2228831.68	Аналитический метод	0.10	Закрепление
297	598925.89	2228866.09	Аналитический метод	0.10	Закрепление

298	598926.46	2228900.17	Аналитический метод	0.10	Закрепление
279	598926.85	2228934.04	Аналитический метод	0.10	Закрепление
299	598366.64	2228474.96	Аналитический метод	0.10	Закрепление
300	598332.33	2228477.35	Аналитический метод	0.10	Закрепление
301	598332.61	2228451.22	Аналитический метод	0.10	Закрепление
302	598331.75	2228426.06	Аналитический метод	0.10	Закрепление
303	598328.49	2228345.99	Аналитический метод	0.10	Закрепление
304	598327.21	2228302.07	Аналитический метод	0.10	Закрепление
305	598457.54	2228292.56	Аналитический метод	0.10	Закрепление
306	598463.25	2228430.73	Аналитический метод	0.10	Закрепление
307	598464.10	2228467.69	Аналитический метод	0.10	Закрепление

2. Сведения о характерных точках границ объекта

Обозначение характерных точек границ	Координаты, м		Метод определения координат характерной точки	Средняя квадратическая погрешность положения характерной точки (Mt), м	Описание обозначения точки на местности (при необходимости)
	X	Y			
1	2	3	4	5	6
308	598451.45	2228468.81	Аналитический метод	0.10	Закрепление
309	598433.07	2228470.43	Аналитический метод	0.10	Закрепление
310	598396.48	2228472.88	Аналитический метод	0.10	Закрепление
299	598366.64	2228474.96	Аналитический метод	0.10	Закрепление
311	598973.76	2227361.38	Аналитический метод	0.10	Закрепление
312	599009.05	2227379.46	Аналитический метод	0.10	Закрепление
313	599022.97	2227388.21	Аналитический метод	0.10	Закрепление
314	599034.40	2227401.05	Аналитический метод	0.10	Закрепление
315	599039.53	2227409.72	Аналитический метод	0.10	Закрепление
316	599066.51	2227433.43	Аналитический метод	0.10	Закрепление
317	599065.16	2227456.19	Аналитический метод	0.10	Закрепление
318	599062.33	2227495.41	Аналитический метод	0.10	Закрепление
319	599058.82	2227502.45	Аналитический метод	0.10	Закрепление
320	599053.26	2227502.22	Аналитический метод	0.10	Закрепление

321	599047.85	2227502.07	Аналитический метод	0.10	Закрепление
322	599048.02	2227499.99	Аналитический метод	0.10	Закрепление
323	599030.66	2227498.89	Аналитический метод	0.10	Закрепление
324	599013.40	2227494.77	Аналитический метод	0.10	Закрепление
325	599001.62	2227494.90	Аналитический метод	0.10	Закрепление
326	598998.19	2227491.62	Аналитический метод	0.10	Закрепление
327	598943.86	2227487.04	Аналитический метод	0.10	Закрепление
328	598940.62	2227486.76	Аналитический метод	0.10	Закрепление
329	598906.65	2227483.64	Аналитический метод	0.10	Закрепление
330	598894.20	2227482.46	Аналитический метод	0.10	Закрепление
331	598871.27	2227480.29	Аналитический метод	0.10	Закрепление

2. Сведения о характерных точках границ объекта

Обозначение характерных точек границ	Координаты, м		Метод определения координат характерной точки	Средняя квадратическая погрешность положения характерной точки (Mt), м	Описание обозначения точки на местности (при необходимости)
	X	Y			
1	2	3	4	5	6
332	598859.30	2227481.26	Аналитический метод	0.10	Закрепление
333	598849.45	2227482.11	Аналитический метод	0.10	Закрепление
334	598835.88	2227426.12	Аналитический метод	0.10	Закрепление
335	598840.82	2227425.03	Аналитический метод	0.10	Закрепление
336	598832.43	2227388.49	Аналитический метод	0.10	Закрепление
337	598826.76	2227324.47	Аналитический метод	0.10	Закрепление
338	598832.38	2227325.34	Аналитический метод	0.10	Закрепление
339	598914.37	2227337.96	Аналитический метод	0.10	Закрепление
340	598946.12	2227342.94	Аналитический метод	0.10	Закрепление
311	598973.76	2227361.38	Аналитический метод	0.10	Закрепление
341	596166.24	2229657.02	Аналитический метод	0.10	Закрепление
342	596133.87	2229593.75	Аналитический метод	0.10	Закрепление
343	596126.76	2229579.85	Аналитический метод	0.10	Закрепление
344	596121.20	2229568.97	Аналитический метод	0.10	Закрепление

345	596116.98	2229561.40	Аналитический метод	0.10	Закрепление
346	596111.69	2229551.42	Аналитический метод	0.10	Закрепление
347	596099.81	2229529.29	Аналитический метод	0.10	Закрепление
348	596120.37	2229520.36	Аналитический метод	0.10	Закрепление
349	596135.59	2229512.41	Аналитический метод	0.10	Закрепление
350	596221.72	2229472.99	Аналитический метод	0.10	Закрепление
351	596232.55	2229468.18	Аналитический метод	0.10	Закрепление
352	596265.55	2229453.33	Аналитический метод	0.10	Закрепление
353	596307.29	2229441.78	Аналитический метод	0.10	Закрепление
354	596336.37	2229534.19	Аналитический метод	0.10	Закрепление
355	596193.06	2229639.12	Аналитический метод	0.10	Закрепление

2. Сведения о характерных точках границ объекта

Обозначение характерных точек границ	Координаты, м		Метод определения координат характерной точки	Средняя квадратическая погрешность положения характерной точки (Mt), м	Описание обозначения точки на местности (при необходимости)
	X	Y			
1	2	3	4	5	6
356	596168.29	2229657.18	Аналитический метод	0.10	Закрепление
341	596166.24	2229657.02	Аналитический метод	0.10	Закрепление
357	598121.63	2227973.63	Аналитический метод	0.10	Закрепление
358	598034.25	2227972.78	Аналитический метод	0.10	Закрепление
359	598009.80	2227960.63	Аналитический метод	0.10	Закрепление
360	598009.48	2227955.09	Аналитический метод	0.10	Закрепление
361	598007.52	2227921.64	Аналитический метод	0.10	Закрепление
362	598005.69	2227890.26	Аналитический метод	0.10	Закрепление
363	598005.34	2227883.27	Аналитический метод	0.10	Закрепление
364	598001.69	2227877.70	Аналитический метод	0.10	Закрепление
365	597949.26	2227881.39	Аналитический метод	0.10	Закрепление
366	597924.75	2227883.44	Аналитический метод	0.10	Закрепление
367	597896.98	2227862.81	Аналитический метод	0.10	Закрепление
368	597897.75	2227833.32	Аналитический метод	0.10	Закрепление

369	597876.64	2227832.46	Аналитический метод	0.10	Закрепление
370	597834.74	2227832.25	Аналитический метод	0.10	Закрепление
371	597837.92	2227762.82	Аналитический метод	0.10	Закрепление
372	597785.74	2227761.29	Аналитический метод	0.10	Закрепление
373	597680.32	2227758.20	Аналитический метод	0.10	Закрепление
374	597679.01	2227753.03	Аналитический метод	0.10	Закрепление
375	597666.33	2227754.08	Аналитический метод	0.10	Закрепление
376	597655.42	2227756.24	Аналитический метод	0.10	Закрепление
377	597650.95	2227723.00	Аналитический метод	0.10	Закрепление
378	597734.29	2227715.96	Аналитический метод	0.10	Закрепление
379	597779.82	2227712.11	Аналитический метод	0.10	Закрепление

2. Сведения о характерных точках границ объекта

Обозначение характерных точек границ	Координаты, м		Метод определения координат характерной точки	Средняя квадратическая погрешность положения характерной точки (Mt), м	Описание обозначения точки на местности (при необходимости)
	X	Y			
1	2	3	4	5	6
380	597929.82	2227700.68	Аналитический метод	0.10	Закрепление
381	597932.67	2227737.20	Аналитический метод	0.10	Закрепление
382	597935.15	2227779.66	Аналитический метод	0.10	Закрепление
383	597939.41	2227820.15	Аналитический метод	0.10	Закрепление
384	597959.37	2227819.03	Аналитический метод	0.10	Закрепление
385	597954.93	2227784.90	Аналитический метод	0.10	Закрепление
386	597953.15	2227769.13	Аналитический метод	0.10	Закрепление
387	597952.12	2227753.51	Аналитический метод	0.10	Закрепление
388	597951.63	2227698.94	Аналитический метод	0.10	Закрепление
389	598015.49	2227693.83	Аналитический метод	0.10	Закрепление
390	598105.80	2227691.29	Аналитический метод	0.10	Закрепление
357	598121.63	2227973.63	Аналитический метод	0.10	Закрепление
391	596895.40	2228742.53	Аналитический метод	0.10	Закрепление
392	596887.50	2228745.54	Аналитический метод	0.10	Закрепление

393	596890.56	2228756.66	Аналитический метод	0.10	Закрепление
394	596889.61	2228756.95	Аналитический метод	0.10	Закрепление
395	596894.31	2228773.88	Аналитический метод	0.10	Закрепление
396	596852.18	2228773.64	Аналитический метод	0.10	Закрепление
397	596834.34	2228734.22	Аналитический метод	0.10	Закрепление
398	596819.51	2228701.41	Аналитический метод	0.10	Закрепление
399	596830.90	2228696.68	Аналитический метод	0.10	Закрепление
400	596832.82	2228675.99	Аналитический метод	0.10	Закрепление
401	596822.13	2228649.37	Аналитический метод	0.10	Закрепление
402	596806.90	2228618.71	Аналитический метод	0.10	Закрепление
403	596815.54	2228612.36	Аналитический метод	0.10	Закрепление

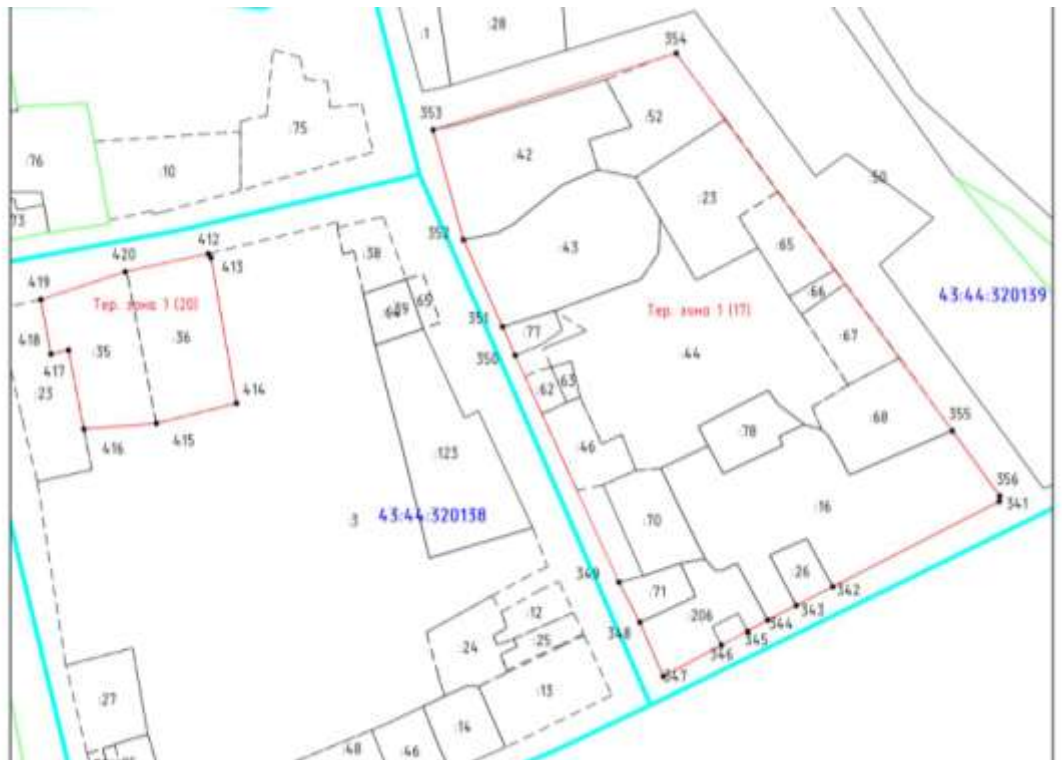
2. Сведения о характерных точках границ объекта

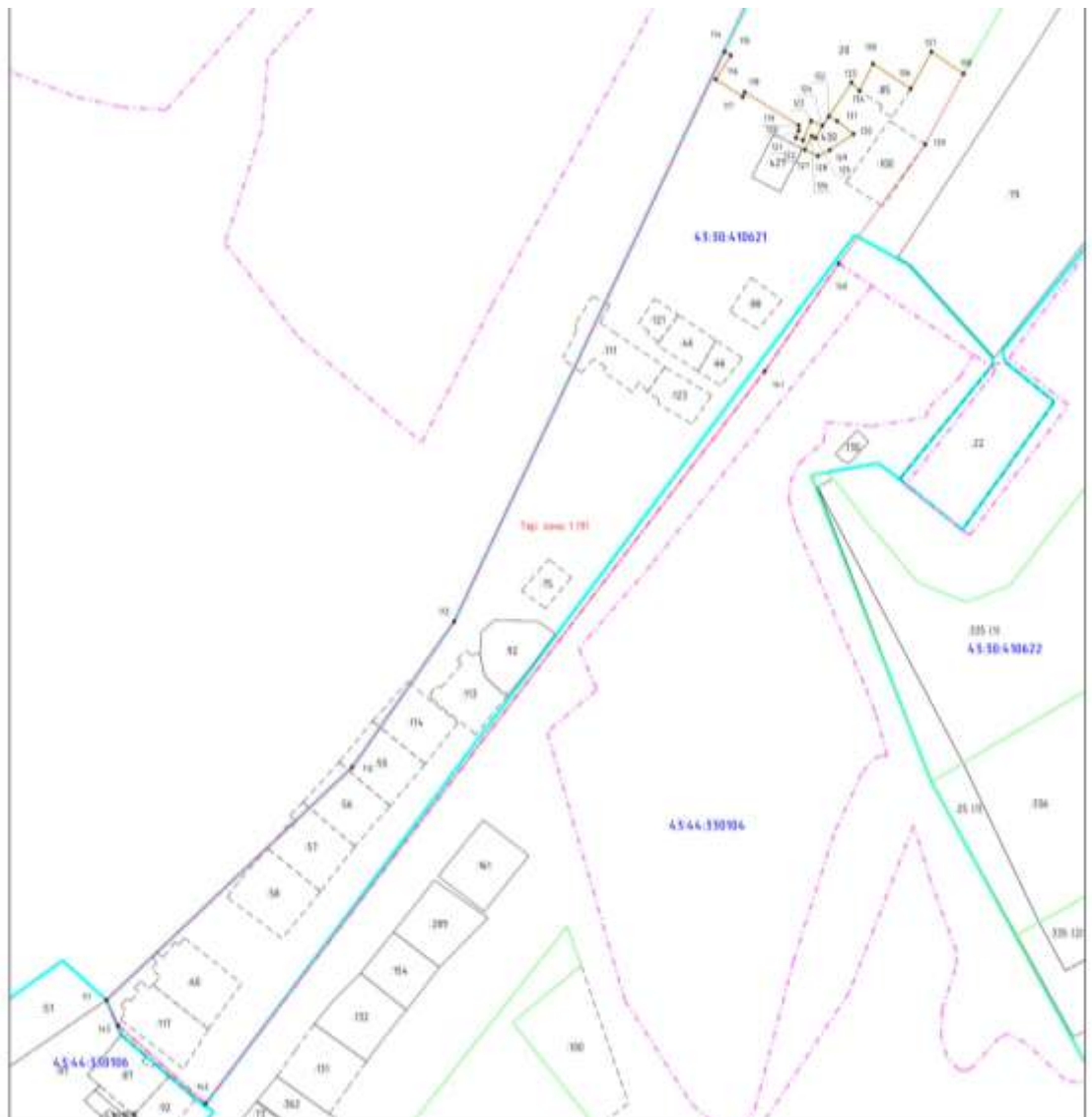
Обозначение характерных точек границ	Координаты, м		Метод определения координат характерной точки	Средняя квадратическая погрешность положения характерной точки (Mt), м	Описание обозначения точки на местности (при необходимости)
	X	Y			
1	2	3	4	5	6
404	596855.81	2228595.53	Аналитический метод	0.10	Закрепление
405	596886.93	2228649.39	Аналитический метод	0.10	Закрепление
406	596899.22	2228673.84	Аналитический метод	0.10	Закрепление
407	596907.92	2228688.99	Аналитический метод	0.10	Закрепление
408	596890.85	2228699.72	Аналитический метод	0.10	Закрепление
409	596891.87	2228702.03	Аналитический метод	0.10	Закрепление
410	596881.69	2228704.87	Аналитический метод	0.10	Закрепление
411	596885.84	2228715.02	Аналитический метод	0.10	Закрепление
391	596895.40	2228742.53	Аналитический метод	0.10	Закрепление

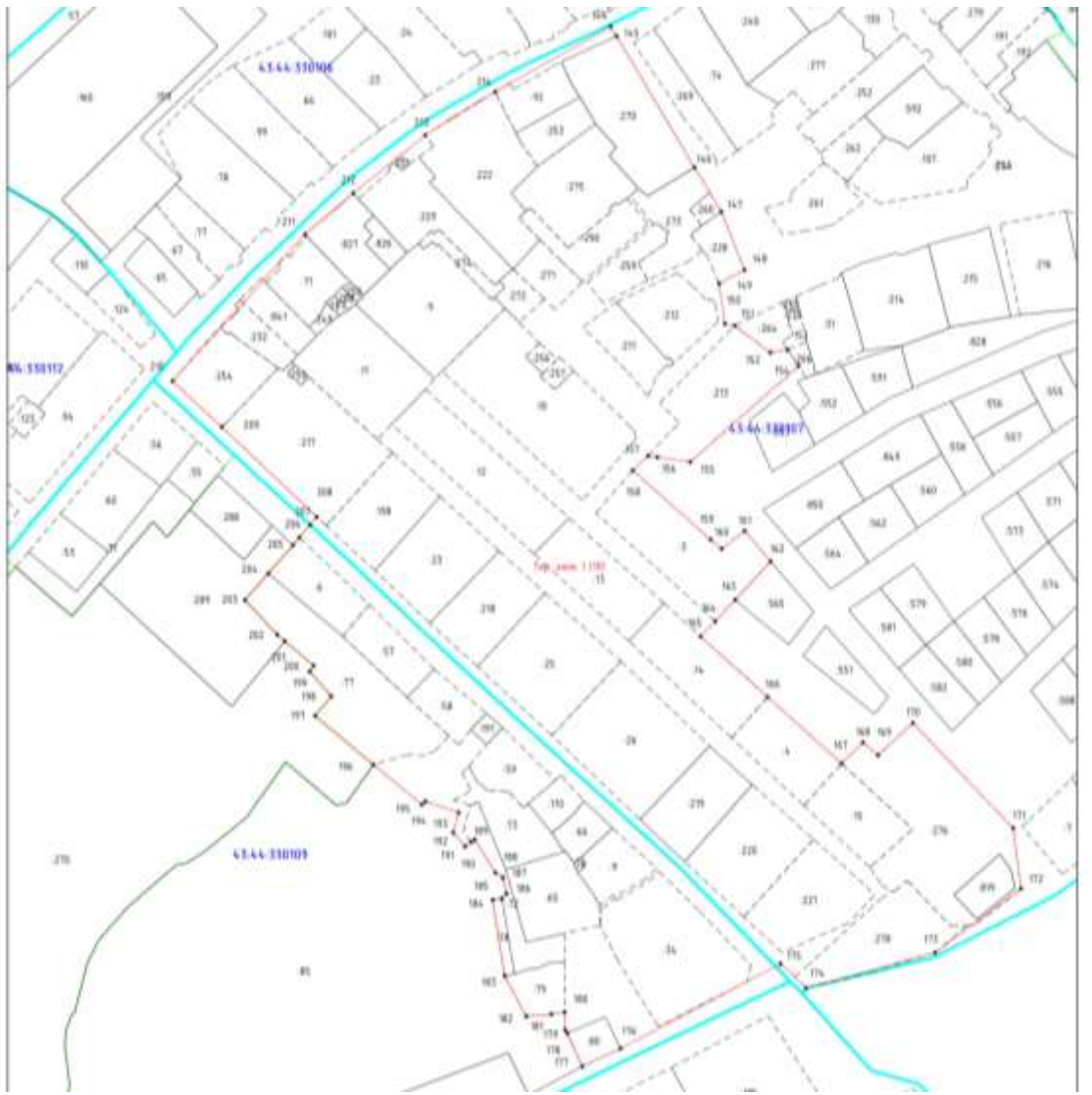
План границ объекта

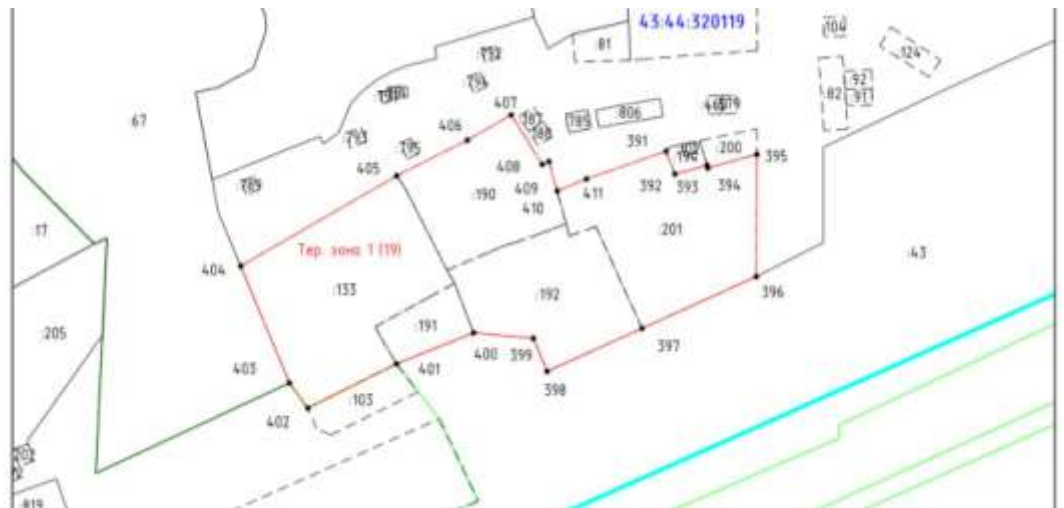












Раздел I. ЖИЛЫЕ ЗОНЫ.

Глава 6. Ж-4. Зона смешанной жилой застройки.

1. Описание местоположения границ

Сведения об объекте	
Характеристики объекта	Описание характеристик

2	3
Местоположение объекта	Кировская область, район Слободской, город Слободской
Площадь объекта +/- величина погрешности определения площади (P +/- Дельта P)	554293 +/- 261 м ²
Иные характеристики объекта	-

Сведения о местоположении границ объекта

1. Система координат МСК-43, зона 2

2. Сведения о характерных точках границ объекта

Обозначение характерных точек границ	Координаты, м		Метод определения координат характерной точки	Средняя квадратическая погрешность положения характерной точки (Mt), м	Описание обозначения точки на местности (при наличии)
	X	Y			
1	2	3	4	5	6
1	598727.71	2228708.20	Аналитический метод	0.10	Закрепление
2	598729.83	2228743.95	Аналитический метод	0.10	Закрепление
3	598722.93	2228744.45	Аналитический метод	0.10	Закрепление
4	598723.37	2228761.10	Аналитический метод	0.10	Закрепление
5	598678.93	2228763.95	Аналитический метод	0.10	Закрепление
6	598678.53	2228739.25	Аналитический метод	0.10	Закрепление
7	598678.03	2228708.55	Аналитический метод	0.10	Закрепление
8	598701.73	2228707.75	Аналитический метод	0.10	Закрепление
1	598727.71	2228708.20	Аналитический метод	0.10	Закрепление
9	597966.60	2228441.35	Аналитический метод	0.10	Закрепление
10	597965.91	2228448.51	Аналитический метод	0.10	Закрепление
11	597965.93	2228509.25	Аналитический метод	0.10	Закрепление
12	597944.35	2228511.01	Аналитический метод	0.10	Закрепление
13	597932.77	2228512.24	Аналитический метод	0.10	Закрепление
14	597839.42	2228520.00	Аналитический метод	0.10	Закрепление
15	597836.49	2228430.94	Аналитический метод	0.10	Закрепление
16	597834.45	2228348.16	Аналитический метод	0.10	Закрепление
17	597936.84	2228334.67	Аналитический метод	0.10	Закрепление
18	597964.13	2228332.30	Аналитический метод	0.10	Закрепление

9	597966.60	2228441.35	Аналитический метод	0.10	Закрепление
19	597816.95	2228522.28	Аналитический метод	0.10	Закрепление
20	597791.11	2228524.87	Аналитический метод	0.10	Закрепление
2. Сведения о характерных точках границ объекта					
Обозначение характерных точек границ	Координаты, м		Метод определения координат характерной точки	Средняя квадратическая погрешность положения характерной точки (Mt), м	Описание обозначения точки на местности (при наличии)
	X	Y			
1	2	3	4	5	6
21	597788.92	2228503.94	Аналитический метод	0.10	Закрепление
22	597785.39	2228504.05	Аналитический метод	0.10	Закрепление
23	597780.21	2228504.22	Аналитический метод	0.10	Закрепление
24	597775.03	2228504.38	Аналитический метод	0.10	Закрепление
25	597769.93	2228504.54	Аналитический метод	0.10	Закрепление
26	597765.31	2228504.69	Аналитический метод	0.10	Закрепление
27	597760.94	2228504.70	Аналитический метод	0.10	Закрепление
28	597760.82	2228495.32	Аналитический метод	0.10	Закрепление
29	597750.73	2228496.78	Аналитический метод	0.10	Закрепление
30	597735.38	2228498.46	Аналитический метод	0.10	Закрепление
31	597734.77	2228495.21	Аналитический метод	0.10	Закрепление
32	597726.05	2228495.02	Аналитический метод	0.10	Закрепление
33	597725.10	2228493.45	Аналитический метод	0.10	Закрепление
34	597721.24	2228488.56	Аналитический метод	0.10	Закрепление
35	597725.95	2228488.13	Аналитический метод	0.10	Закрепление
36	597723.02	2228406.83	Аналитический метод	0.10	Закрепление
37	597720.66	2228402.88	Аналитический метод	0.10	Закрепление
38	597707.92	2228402.87	Аналитический метод	0.10	Закрепление
39	597707.47	2228390.60	Аналитический метод	0.10	Закрепление
40	597681.15	2228391.72	Аналитический метод	0.10	Закрепление
41	597680.66	2228360.93	Аналитический метод	0.10	Закрепление
42	597812.00	2228351.93	Аналитический метод	0.10	Закрепление

19	597816.95	2228522.28	Аналитический метод	0.10	Закреплен ие
43	597807.67	2228189.40	Аналитический метод	0.10	Закреплен ие
44	597809.94	2228224.70	Аналитический метод	0.10	Закреплен ие
2. Сведения о характерных точках границ объекта					
Обозначение характерных точек границ	Координаты, м		Метод определения координат характерной точки	Средняя квадратическая погрешность положения характерной точки (Mt), м	Описание обозначен ия точки на местности (при наличии)
	X	Y			
1	2	3	4	5	6
45	597811.35	2228269.55	Аналитический метод	0.10	Закреплен ие
46	597811.80	2228286.14	Аналитический метод	0.10	Закреплен ие
47	597812.38	2228296.14	Аналитический метод	0.10	Закреплен ие
48	597813.02	2228320.42	Аналитический метод	0.10	Закреплен ие
49	597696.48	2228329.15	Аналитический метод	0.10	Закреплен ие
50	597695.70	2228318.29	Аналитический метод	0.10	Закреплен ие
51	597694.65	2228301.45	Аналитический метод	0.10	Закреплен ие
52	597704.34	2228300.29	Аналитический метод	0.10	Закреплен ие
53	597711.43	2228299.93	Аналитический метод	0.10	Закреплен ие
54	597711.67	2228278.38	Аналитический метод	0.10	Закреплен ие
55	597720.28	2228278.57	Аналитический метод	0.10	Закреплен ие
56	597720.39	2228269.42	Аналитический метод	0.10	Закреплен ие
57	597720.81	2228241.94	Аналитический метод	0.10	Закреплен ие
58	597725.29	2228241.46	Аналитический метод	0.10	Закреплен ие
59	597725.22	2228236.42	Аналитический метод	0.10	Закреплен ие
60	597732.70	2228236.42	Аналитический метод	0.10	Закреплен ие
61	597732.18	2228226.84	Аналитический метод	0.10	Закреплен ие
62	597726.23	2228196.75	Аналитический метод	0.10	Закреплен ие
63	597767.83	2228191.27	Аналитический метод	0.10	Закреплен ие
64	597780.60	2228190.26	Аналитический метод	0.10	Закреплен ие
43	597807.67	2228189.40	Аналитический метод	0.10	Закреплен ие
65	598109.64	2228170.70	Аналитический метод	0.10	Закреплен ие

66	598110.75	2228190.25	Аналитический метод	0.10	Закрепление
67	598110.37	2228196.55	Аналитический метод	0.10	Закрепление
68	598090.66	2228197.88	Аналитический метод	0.10	Закрепление
2. Сведения о характерных точках границ объекта					
Обозначение характерных точек границ	Координаты, м		Метод определения координат характерной точки	Средняя квадратическая погрешность положения характерной точки (Mt), м	Описание обозначения точки на местности (при наличии)
	X	Y			
1	2	3	4	5	6
69	598091.51	2228212.40	Аналитический метод	0.10	Закрепление
70	598042.30	2228216.18	Аналитический метод	0.10	Закрепление
71	598042.62	2228256.71	Аналитический метод	0.10	Закрепление
72	598053.91	2228256.20	Аналитический метод	0.10	Закрепление
73	598059.86	2228259.48	Аналитический метод	0.10	Закрепление
74	598107.34	2228256.05	Аналитический метод	0.10	Закрепление
75	598108.11	2228262.51	Аналитический метод	0.10	Закрепление
76	598111.02	2228286.30	Аналитический метод	0.10	Закрепление
77	598111.87	2228293.28	Аналитический метод	0.10	Закрепление
78	598062.66	2228302.22	Аналитический метод	0.10	Закрепление
79	598028.33	2228304.64	Аналитический метод	0.10	Закрепление
80	598023.49	2228304.93	Аналитический метод	0.10	Закрепление
81	597982.11	2228307.40	Аналитический метод	0.10	Закрепление
82	597981.38	2228278.16	Аналитический метод	0.10	Закрепление
83	597979.22	2228197.17	Аналитический метод	0.10	Закрепление
84	597978.85	2228179.12	Аналитический метод	0.10	Закрепление
65	598109.64	2228170.70	Аналитический метод	0.10	Закрепление
85	598100.71	2228151.76	Аналитический метод	0.10	Закрепление
86	598012.15	2228154.94	Аналитический метод	0.10	Закрепление
87	597978.77	2228156.31	Аналитический метод	0.10	Закрепление
88	597978.01	2228123.47	Аналитический метод	0.10	Закрепление
89	597976.84	2228052.47	Аналитический метод	0.10	Закрепление

90	597988.93	2228050.64	Аналитический метод	0.10	Закреплен ие
91	598100.30	2228132.99	Аналитический метод	0.10	Закреплен ие
85	598100.71	2228151.76	Аналитический метод	0.10	Закреплен ие
2. Сведения о характерных точках границ объекта					
Обозначение характерных точек границ	Координаты, м		Метод определения координат характерной точки	Средняя квадратическая погрешность положения характерной точки (Mt), м	Описание обозначен ия точки на местности (при наличии)
	X	Y			
1	2	3	4	5	6
92	597855.81	2229126.65	Аналитический метод	0.10	Закреплен ие
93	597851.83	2229055.67	Аналитический метод	0.10	Закреплен ие
94	597852.02	2229042.48	Аналитический метод	0.10	Закреплен ие
95	597850.70	2229020.31	Аналитический метод	0.10	Закреплен ие
96	597876.46	2229017.26	Аналитический метод	0.10	Закреплен ие
97	597906.59	2229013.47	Аналитический метод	0.10	Закреплен ие
98	597932.65	2229010.30	Аналитический метод	0.10	Закреплен ие
99	597960.36	2229007.37	Аналитический метод	0.10	Закреплен ие
100	597972.01	2229007.11	Аналитический метод	0.10	Закреплен ие
101	597973.08	2229035.56	Аналитический метод	0.10	Закреплен ие
102	597975.65	2229066.03	Аналитический метод	0.10	Закреплен ие
103	597975.73	2229068.81	Аналитический метод	0.10	Закреплен ие
104	597975.00	2229131.60	Аналитический метод	0.10	Закреплен ие
105	597974.60	2229138.90	Аналитический метод	0.10	Закреплен ие
106	597974.80	2229145.60	Аналитический метод	0.10	Закреплен ие
107	597916.88	2229146.67	Аналитический метод	0.10	Закреплен ие
108	597917.78	2229149.94	Аналитический метод	0.10	Закреплен ие
109	597898.57	2229152.91	Аналитический метод	0.10	Закреплен ие
110	597886.39	2229147.82	Аналитический метод	0.10	Закреплен ие
92	597855.81	2229126.65	Аналитический метод	0.10	Закреплен ие
111	595243.81	2230095.42	Аналитический метод	0.10	Закреплен ие
112	595269.14	2230131.49	Аналитический метод	0.10	Закреплен ие

113	595165.61	2230209.18	Аналитический метод	0.10	Закрепление
114	595156.67	2230216.18	Аналитический метод	0.10	Закрепление
115	595155.74	2230217.32	Аналитический метод	0.10	Закрепление
Обозначение характерных точек границ	Координаты, м		Метод определения координат характерной точки	Средняя квадратическая погрешность положения характерной точки (Mt), м	Описание обозначения точки на местности (при полюсе)
	X	Y			
1	2	3	4	5	6
116	595152.13	2230220.11	Аналитический метод	0.10	Закрепление
117	595147.34	2230223.30	Аналитический метод	0.10	Закрепление
118	595141.78	2230227.60	Аналитический метод	0.10	Закрепление
119	595124.07	2230204.71	Аналитический метод	0.10	Закрепление
120	595119.49	2230196.97	Аналитический метод	0.10	Закрепление
121	595140.46	2230178.05	Аналитический метод	0.10	Закрепление
122	595165.14	2230158.38	Аналитический метод	0.10	Закрепление
123	595194.30	2230135.40	Аналитический метод	0.10	Закрепление
111	595243.81	2230095.42	Аналитический метод	0.10	Закрепление
124	595197.35	2230022.96	Аналитический метод	0.10	Закрепление
125	595212.19	2230044.25	Аналитический метод	0.10	Закрепление
126	595237.70	2230085.74	Аналитический метод	0.10	Закрепление
127	595204.02	2230113.82	Аналитический метод	0.10	Закрепление
128	595163.81	2230150.21	Аналитический метод	0.10	Закрепление
129	595106.13	2230201.43	Аналитический метод	0.10	Закрепление
130	595141.81	2230247.75	Аналитический метод	0.10	Закрепление
131	595111.22	2230275.62	Аналитический метод	0.10	Закрепление
132	595082.95	2230299.87	Аналитический метод	0.10	Закрепление
133	595054.46	2230316.10	Аналитический метод	0.10	Закрепление
134	595035.20	2230283.19	Аналитический метод	0.10	Закрепление
135	595024.70	2230261.68	Аналитический метод	0.10	Закрепление
136	594978.16	2230184.44	Аналитический метод	0.10	Закрепление
137	595013.86	2230157.94	Аналитический метод	0.10	Закрепление

138	595007.97	2230149.49	Аналитический метод	0.10	Закрепление
139	595115.67	2230066.95	Аналитический метод	0.10	Закрепление
2. Сведения о характерных точках границ объекта					
Обозначение характерных точек границ	Координаты, м		Метод определения координат характерной точки	Средняя квадратическая погрешность положения характерной точки (Mt), м	Описание обозначения точки на местности (при наличии)
	X	Y			
1	2	3	4	5	6
140	595122.78	2230076.23	Аналитический метод	0.10	Закрепление
124	595197.35	2230022.96	Аналитический метод	0.10	Закрепление
141	599108.39	2228942.35	Аналитический метод	0.10	Закрепление
142	599110.56	2229005.67	Аналитический метод	0.10	Закрепление
143	599100.64	2229009.53	Аналитический метод	0.10	Закрепление
144	599072.83	2229013.07	Аналитический метод	0.10	Закрепление
145	599072.84	2229024.14	Аналитический метод	0.10	Закрепление
146	599060.98	2229024.27	Аналитический метод	0.10	Закрепление
147	599060.79	2229018.69	Аналитический метод	0.10	Закрепление
148	598978.55	2229022.15	Аналитический метод	0.10	Закрепление
149	598975.79	2229028.45	Аналитический метод	0.10	Закрепление
150	598970.52	2229029.96	Аналитический метод	0.10	Закрепление
151	598955.42	2229029.81	Аналитический метод	0.10	Закрепление
152	598947.22	2229029.48	Аналитический метод	0.10	Закрепление
153	598945.33	2228952.20	Аналитический метод	0.10	Закрепление
141	599108.39	2228942.35	Аналитический метод	0.10	Закрепление
154	598476.34	2228984.08	Аналитический метод	0.10	Закрепление
155	598480.96	2229035.17	Аналитический метод	0.10	Закрепление
156	598481.48	2229060.70	Аналитический метод	0.10	Закрепление
157	598481.64	2229068.46	Аналитический метод	0.10	Закрепление
158	598443.51	2229067.44	Аналитический метод	0.10	Закрепление
159	598441.45	2229049.23	Аналитический метод	0.10	Закрепление
160	598430.59	2229024.98	Аналитический метод	0.10	Закрепление

161	598430.29	2229018.46	Аналитический метод	0.10	Закрепление
162	598427.42	2228988.93	Аналитический метод	0.10	Закрепление
2. Сведения о характерных точках границ объекта					
Обозначение характерных точек границ	Координаты, м		Метод определения координат характерной точки	Средняя квадратическая погрешность положения характерной точки (Mt), м	Описание обозначения точки на местности (при наличии)
	X	Y			
1	2	3	4	5	6
154	598476.34	2228984.08	Аналитический метод	0.10	Закрепление
163	598305.32	2228304.57	Аналитический метод	0.10	Закрепление
164	598310.05	2228384.07	Аналитический метод	0.10	Закрепление
165	598309.91	2228415.20	Аналитический метод	0.10	Закрепление
166	598310.10	2228479.88	Аналитический метод	0.10	Закрепление
167	598204.73	2228489.77	Аналитический метод	0.10	Закрепление
168	598203.13	2228476.35	Аналитический метод	0.10	Закрепление
169	598203.49	2228467.77	Аналитический метод	0.10	Закрепление
170	598205.63	2228454.03	Аналитический метод	0.10	Закрепление
171	598190.77	2228454.91	Аналитический метод	0.10	Закрепление
172	598182.46	2228454.06	Аналитический метод	0.10	Закрепление
173	598183.71	2228425.20	Аналитический метод	0.10	Закрепление
174	598200.82	2228424.74	Аналитический метод	0.10	Закрепление
175	598200.13	2228399.76	Аналитический метод	0.10	Закрепление
176	598204.43	2228394.74	Аналитический метод	0.10	Закрепление
177	598201.77	2228355.90	Аналитический метод	0.10	Закрепление
178	598213.77	2228355.87	Аналитический метод	0.10	Закрепление
179	598211.41	2228341.00	Аналитический метод	0.10	Закрепление
180	598211.02	2228336.81	Аналитический метод	0.10	Закрепление
181	598211.26	2228333.83	Аналитический метод	0.10	Закрепление
182	598212.38	2228330.43	Аналитический метод	0.10	Закрепление
183	598211.69	2228321.07	Аналитический метод	0.10	Закрепление
184	598211.08	2228312.73	Аналитический метод	0.10	Закрепление

185	598238.86	2228309.65	Аналитический метод	0.10	Закрепление
186	598275.43	2228306.84	Аналитический метод	0.10	Закрепление
2. Сведения о характерных точках границ объекта					
Обозначение характерных точек границ	Координаты, м		Метод определения координат характерной точки	Средняя квадратическая погрешность положения характерной точки (Mt), м	Описание обозначения точки на местности (при наличии)
	X	Y			
1	2	3	4	5	6
163	598305.32	2228304.57	Аналитический метод	0.10	Закрепление
187	599226.10	2228962.90	Аналитический метод	0.10	Закрепление
188	599243.49	2228955.17	Аналитический метод	0.10	Закрепление
189	599243.69	2228928.79	Аналитический метод	0.10	Закрепление
190	599245.99	2228928.66	Аналитический метод	0.10	Закрепление
191	599265.70	2228938.02	Аналитический метод	0.10	Закрепление
192	599274.18	2228920.09	Аналитический метод	0.10	Закрепление
193	599305.88	2228923.21	Аналитический метод	0.10	Закрепление
194	599326.77	2228924.65	Аналитический метод	0.10	Закрепление
195	599330.37	2228926.27	Аналитический метод	0.10	Закрепление
196	599329.75	2228959.49	Аналитический метод	0.10	Закрепление
197	599340.00	2228960.09	Аналитический метод	0.10	Закрепление
198	599338.79	2228980.78	Аналитический метод	0.10	Закрепление
199	599338.24	2228990.05	Аналитический метод	0.10	Закрепление
200	599304.53	2228997.61	Аналитический метод	0.10	Закрепление
201	599293.63	2228997.87	Аналитический метод	0.10	Закрепление
202	599258.72	2228997.86	Аналитический метод	0.10	Закрепление
203	599173.91	2228995.30	Аналитический метод	0.10	Закрепление
204	599175.94	2228963.74	Аналитический метод	0.10	Закрепление
205	599189.98	2228964.01	Аналитический метод	0.10	Закрепление
187	599226.10	2228962.90	Аналитический метод	0.10	Закрепление
206	594792.61	2229831.48	Аналитический метод	0.10	Закрепление
207	594799.71	2229826.05	Аналитический метод	0.10	Закрепление

208	594814.21	2229807.01	Аналитический метод	0.10	Закрепление
209	594826.95	2229797.86	Аналитический метод	0.10	Закрепление
2. Сведения о характерных точках границ объекта					
Обозначение характерных точек границ	Координаты, м		Метод определения координат характерной точки	Средняя квадратическая погрешность положения характерной точки (Mt), м	Описание обозначения точки на местности (при наличии)
	X	Y			
1	2	3	4	5	6
210	594841.74	2229796.73	Аналитический метод	0.10	Закрепление
211	594860.81	2229778.92	Аналитический метод	0.10	Закрепление
212	594900.11	2229806.10	Аналитический метод	0.10	Закрепление
213	594943.22	2229834.69	Аналитический метод	0.10	Закрепление
214	595001.03	2229860.07	Аналитический метод	0.10	Закрепление
215	595045.96	2229892.13	Аналитический метод	0.10	Закрепление
216	595043.13	2229897.77	Аналитический метод	0.10	Закрепление
217	595026.23	2229922.87	Аналитический метод	0.10	Закрепление
218	595004.58	2229952.44	Аналитический метод	0.10	Закрепление
219	594984.46	2229979.56	Аналитический метод	0.10	Закрепление
220	594971.05	2229987.26	Аналитический метод	0.10	Закрепление
221	594955.30	2229998.00	Аналитический метод	0.10	Закрепление
222	594937.98	2229987.34	Аналитический метод	0.10	Закрепление
223	594932.80	2229993.90	Аналитический метод	0.10	Закрепление
224	594902.69	2229975.46	Аналитический метод	0.10	Закрепление
225	594898.31	2229981.94	Аналитический метод	0.10	Закрепление
226	594838.59	2229940.33	Аналитический метод	0.10	Закрепление
227	594810.17	2229883.49	Аналитический метод	0.10	Закрепление
206	594792.61	2229831.48	Аналитический метод	0.10	Закрепление
228	597830.74	2229024.53	Аналитический метод	0.10	Закрепление
229	597832.91	2229056.64	Аналитический метод	0.10	Закрепление
230	597837.21	2229115.41	Аналитический метод	0.10	Закрепление
231	597785.62	2229120.83	Аналитический метод	0.10	Закрепление

232	597734.62	2229126.18	Аналитический метод	0.10	Закрепление
233	597701.99	2229129.60	Аналитический метод	0.10	Закрепление
2. Сведения о характерных точках границ объекта					
Обозначение характерных точек границ	Координаты, м		Метод определения координат характерной точки	Средняя квадратическая погрешность положения характерной точки (Mt), м	Описание обозначения точки на местности (при наличии)
	X	Y			
1	2	3	4	5	6
234	597698.79	2229098.09	Аналитический метод	0.10	Закрепление
235	597697.19	2229070.44	Аналитический метод	0.10	Закрепление
236	597695.08	2229039.16	Аналитический метод	0.10	Закрепление
237	597726.71	2229035.61	Аналитический метод	0.10	Закрепление
228	597830.74	2229024.53	Аналитический метод	0.10	Закрепление
238	598109.42	2228364.38	Аналитический метод	0.10	Закрепление
239	598098.33	2228365.75	Аналитический метод	0.10	Закрепление
240	598096.35	2228375.52	Аналитический метод	0.10	Закрепление
241	598097.47	2228378.73	Аналитический метод	0.10	Закрепление
242	598097.54	2228388.74	Аналитический метод	0.10	Закрепление
243	598097.03	2228404.46	Аналитический метод	0.10	Закрепление
244	598097.02	2228410.46	Аналитический метод	0.10	Закрепление
245	598097.27	2228417.85	Аналитический метод	0.10	Закрепление
246	598097.48	2228423.99	Аналитический метод	0.10	Закрепление
247	598097.96	2228436.80	Аналитический метод	0.10	Закрепление
248	598097.97	2228439.11	Аналитический метод	0.10	Закрепление
249	598100.22	2228455.19	Аналитический метод	0.10	Закрепление
250	598100.59	2228487.23	Аналитический метод	0.10	Закрепление
251	598100.79	2228498.02	Аналитический метод	0.10	Закрепление
252	598050.62	2228502.20	Аналитический метод	0.10	Закрепление
253	598013.86	2228505.98	Аналитический метод	0.10	Закрепление
254	597987.04	2228507.80	Аналитический метод	0.10	Закрепление
255	597985.21	2228479.71	Аналитический метод	0.10	Закрепление

256	597985.20	2228442.69	Аналитический метод	0.10	Закрепление
257	597984.73	2228402.89	Аналитический метод	0.10	Закрепление
2. Сведения о характерных точках границ объекта					
Обозначение характерных точек границ	Координаты, м		Метод определения координат характерной точки	Средняя квадратическая погрешность положения характерной точки (Mt), м	Описание обозначения точки на местности (при наличии)
	X	Y			
1	2	3	4	5	6
258	597984.09	2228367.92	Аналитический метод	0.10	Закрепление
259	597982.92	2228328.63	Аналитический метод	0.10	Закрепление
260	598104.46	2228319.93	Аналитический метод	0.10	Закрепление
261	598104.81	2228329.37	Аналитический метод	0.10	Закрепление
262	598107.94	2228343.84	Аналитический метод	0.10	Закрепление
238	598109.42	2228364.38	Аналитический метод	0.10	Закрепление
263	597962.89	2228309.18	Аналитический метод	0.10	Закрепление
264	597952.49	2228309.72	Аналитический метод	0.10	Закрепление
265	597932.95	2228310.89	Аналитический метод	0.10	Закрепление
266	597896.25	2228314.25	Аналитический метод	0.10	Закрепление
267	597872.15	2228315.92	Аналитический метод	0.10	Закрепление
268	597833.42	2228319.06	Аналитический метод	0.10	Закрепление
269	597832.05	2228267.22	Аналитический метод	0.10	Закрепление
270	597830.25	2228221.12	Аналитический метод	0.10	Закрепление
271	597826.91	2228189.08	Аналитический метод	0.10	Закрепление
272	597928.78	2228182.51	Аналитический метод	0.10	Закрепление
273	597959.51	2228180.53	Аналитический метод	0.10	Закрепление
274	597961.47	2228276.38	Аналитический метод	0.10	Закрепление
275	597962.03	2228289.55	Аналитический метод	0.10	Закрепление
276	597962.22	2228293.61	Аналитический метод	0.10	Закрепление
277	597962.45	2228298.94	Аналитический метод	0.10	Закрепление
263	597962.89	2228309.18	Аналитический метод	0.10	Закрепление
278	598492.53	2228811.39	Аналитический метод	0.10	Закрепление

279	598490.63	2228779.13	Аналитический метод	0.10	Закрепление
280	598490.29	2228777.19	Аналитический метод	0.10	Закрепление
2. Сведения о характерных точках границ объекта					
Обозначение характерных точек границ	Координаты, м		Метод определения координат характерной точки	Средняя квадратическая погрешность положения характерной точки (Mt), м	Описание обозначения точки на местности (при наличии)
	X	Y			
1	2	3	4	5	6
281	598489.32	2228718.61	Аналитический метод	0.10	Закрепление
282	598487.56	2228694.91	Аналитический метод	0.10	Закрепление
283	598487.23	2228681.56	Аналитический метод	0.10	Закрепление
284	598530.67	2228677.93	Аналитический метод	0.10	Закрепление
285	598621.71	2228672.89	Аналитический метод	0.10	Закрепление
286	598623.89	2228713.52	Аналитический метод	0.10	Закрепление
287	598624.72	2228732.58	Аналитический метод	0.10	Закрепление
288	598626.28	2228802.54	Аналитический метод	0.10	Закрепление
278	598492.53	2228811.39	Аналитический метод	0.10	Закрепление
289	598625.40	2228822.66	Аналитический метод	0.10	Закрепление
290	598626.32	2228952.07	Аналитический метод	0.10	Закрепление
291	598568.49	2228956.07	Аналитический метод	0.10	Закрепление
292	598544.04	2228957.43	Аналитический метод	0.10	Закрепление
293	598528.89	2228958.28	Аналитический метод	0.10	Закрепление
294	598493.58	2228960.26	Аналитический метод	0.10	Закрепление
295	598492.62	2228922.45	Аналитический метод	0.10	Закрепление
296	598490.29	2228831.91	Аналитический метод	0.10	Закрепление
297	598522.80	2228829.56	Аналитический метод	0.10	Закрепление
298	598545.46	2228828.04	Аналитический метод	0.10	Закрепление
289	598625.40	2228822.66	Аналитический метод	0.10	Закрепление
299	599072.02	2228929.21	Аналитический метод	0.10	Закрепление
300	598946.37	2228933.55	Аналитический метод	0.10	Закрепление
301	598945.86	2228901.27	Аналитический метод	0.10	Закрепление

302	598945.32	2228868.16	Аналитический метод	0.10	Закрепление
303	598944.48	2228815.80	Аналитический метод	0.10	Закрепление
2. Сведения о характерных точках границ объекта					
Обозначение характерных точек границ	Координаты, м		Метод определения координат характерной точки	Средняя квадратическая погрешность положения характерной точки (Mt), м	Описание обозначения точки на местности (при наличии)
	X	Y			
1	2	3	4	5	6
304	598944.22	2228798.80	Аналитический метод	0.10	Закрепление
305	598974.96	2228797.01	Аналитический метод	0.10	Закрепление
306	599017.57	2228794.04	Аналитический метод	0.10	Закрепление
307	599037.02	2228793.12	Аналитический метод	0.10	Закрепление
308	599045.70	2228792.31	Аналитический метод	0.10	Закрепление
309	599056.44	2228791.72	Аналитический метод	0.10	Закрепление
310	599094.30	2228789.09	Аналитический метод	0.10	Закрепление
311	599094.80	2228846.94	Аналитический метод	0.10	Закрепление
312	599097.51	2228928.24	Аналитический метод	0.10	Закрепление
299	599072.02	2228929.21	Аналитический метод	0.10	Закрепление
313	598928.98	2228990.90	Аналитический метод	0.10	Закрепление
314	598927.89	2229028.98	Аналитический метод	0.10	Закрепление
315	598882.20	2229030.52	Аналитический метод	0.10	Закрепление
316	598865.86	2229030.80	Аналитический метод	0.10	Закрепление
317	598865.89	2229035.46	Аналитический метод	0.10	Закрепление
318	598811.53	2229037.78	Аналитический метод	0.10	Закрепление
319	598805.63	2228999.93	Аналитический метод	0.10	Закрепление
320	598804.60	2228960.15	Аналитический метод	0.10	Закрепление
321	598826.69	2228958.32	Аналитический метод	0.10	Закрепление
322	598849.49	2228957.70	Аналитический метод	0.10	Закрепление
323	598883.63	2228956.53	Аналитический метод	0.10	Закрепление
324	598927.07	2228954.54	Аналитический метод	0.10	Закрепление
313	598928.98	2228990.90	Аналитический метод	0.10	Закрепление

325	598784.76	2228963.20	Аналитический метод	0.10	Закрепление
326	598785.11	2228999.40	Аналитический метод	0.10	Закрепление
2. Сведения о характерных точках границ объекта					
Обозначение характерных точек границ	Координаты, м		Метод определения координат характерной точки	Средняя квадратическая погрешность положения характерной точки (Mt), м	Описание обозначения точки на местности (при наличии)
	X	Y			
1	2	3	4	5	6
327	598785.46	2229037.29	Аналитический метод	0.10	Закрепление
328	598699.83	2229035.13	Аналитический метод	0.10	Закрепление
329	598649.50	2229036.65	Аналитический метод	0.10	Закрепление
330	598646.39	2228971.31	Аналитический метод	0.10	Закрепление
331	598690.40	2228968.74	Аналитический метод	0.10	Закрепление
332	598778.85	2228963.55	Аналитический метод	0.10	Закрепление
325	598784.76	2228963.20	Аналитический метод	0.10	Закрепление
333	598568.82	2229046.64	Аналитический метод	0.10	Закрепление
334	598496.12	2229049.90	Аналитический метод	0.10	Закрепление
335	598494.41	2229006.08	Аналитический метод	0.10	Закрепление
336	598494.19	2228981.53	Аналитический метод	0.10	Закрепление
337	598514.53	2228980.07	Аналитический метод	0.10	Закрепление
338	598543.34	2228978.11	Аналитический метод	0.10	Закрепление
339	598624.56	2228972.97	Аналитический метод	0.10	Закрепление
340	598627.89	2229015.00	Аналитический метод	0.10	Закрепление
341	598628.29	2229044.00	Аналитический метод	0.10	Закрепление
333	598568.82	2229046.64	Аналитический метод	0.10	Закрепление
342	598474.25	2228928.52	Аналитический метод	0.10	Закрепление
343	598474.69	2228963.68	Аналитический метод	0.10	Закрепление
344	598437.42	2228966.79	Аналитический метод	0.10	Закрепление
345	598389.00	2228968.93	Аналитический метод	0.10	Закрепление
346	598348.57	2228973.52	Аналитический метод	0.10	Закрепление
347	598345.15	2228916.88	Аналитический метод	0.10	Закрепление

348	598344.30	2228900.61	Аналитический метод	0.10	Закрепление
349	598344.06	2228859.26	Аналитический метод	0.10	Закрепление
2. Сведения о характерных точках границ объекта					
Обозначение характерных точек границ	Координаты, м		Метод определения координат характерной точки	Средняя квадратическая погрешность положения характерной точки (Mt), м	Описание обозначения точки на местности (при наличии)
	X	Y			
1	2	3	4	5	6
350	598343.36	2228841.91	Аналитический метод	0.10	Закрепление
351	598368.08	2228839.42	Аналитический метод	0.10	Закрепление
352	598387.31	2228838.11	Аналитический метод	0.10	Закрепление
353	598470.31	2228833.28	Аналитический метод	0.10	Закрепление
354	598471.28	2228859.90	Аналитический метод	0.10	Закрепление
342	598474.25	2228928.52	Аналитический метод	0.10	Закрепление
355	598469.92	2228788.76	Аналитический метод	0.10	Закрепление
356	598470.71	2228812.99	Аналитический метод	0.10	Закрепление
357	598387.45	2228818.33	Аналитический метод	0.10	Закрепление
358	598382.58	2228818.32	Аналитический метод	0.10	Закрепление
359	598381.63	2228810.05	Аналитический метод	0.10	Закрепление
360	598380.54	2228780.94	Аналитический метод	0.10	Закрепление
361	598380.62	2228780.05	Аналитический метод	0.10	Закрепление
362	598380.44	2228776.24	Аналитический метод	0.10	Закрепление
363	598374.27	2228776.35	Аналитический метод	0.10	Закрепление
364	598373.88	2228768.11	Аналитический метод	0.10	Закрепление
365	598359.57	2228764.66	Аналитический метод	0.10	Закрепление
366	598344.88	2228764.22	Аналитический метод	0.10	Закрепление
367	598341.83	2228763.56	Аналитический метод	0.10	Закрепление
368	598341.01	2228693.43	Аналитический метод	0.10	Закрепление
369	598420.87	2228687.82	Аналитический метод	0.10	Закрепление
370	598449.34	2228685.88	Аналитический метод	0.10	Закрепление
371	598470.27	2228684.01	Аналитический метод	0.10	Закрепление

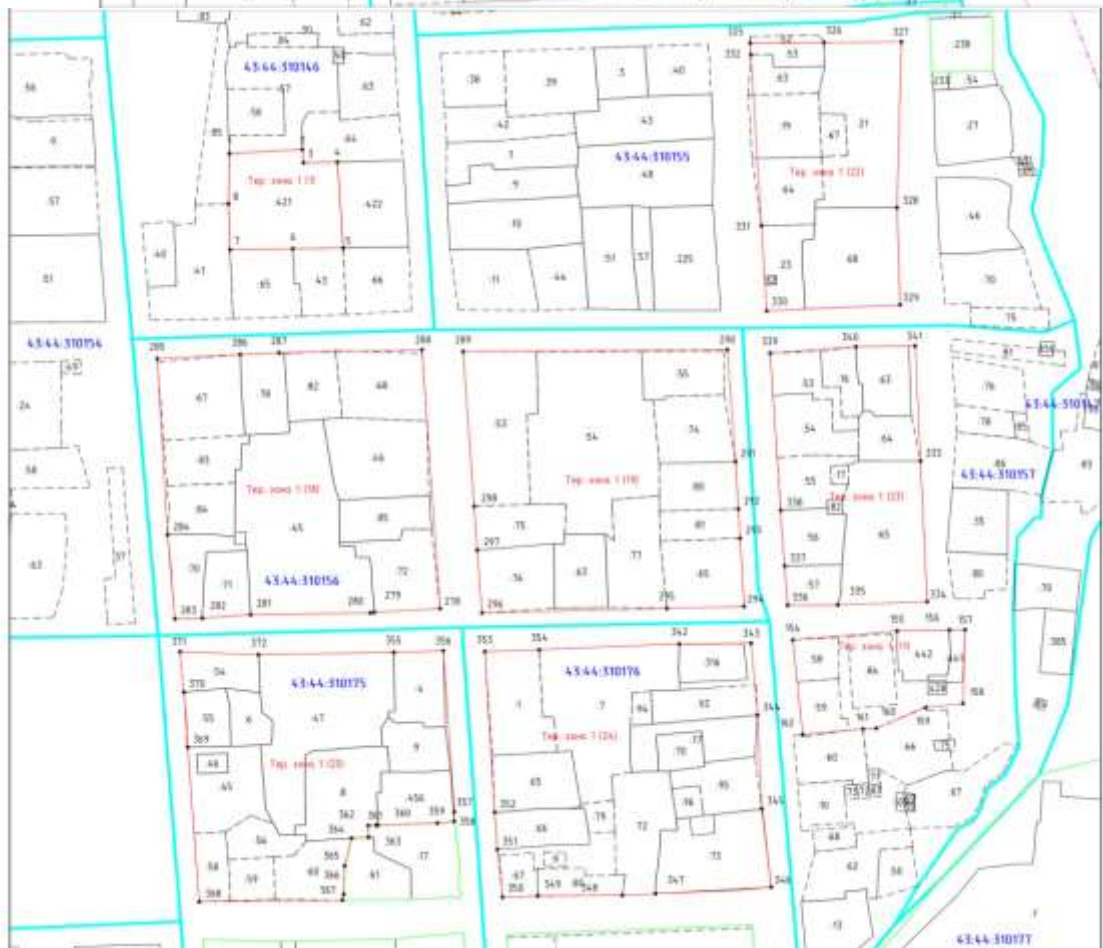
372	598468.70	2228722.48	Аналитический метод	0.10	Закрепление
355	598469.92	2228788.76	Аналитический метод	0.10	Закрепление
2. Сведения о характерных точках границ объекта					
Обозначение характерных точек границ	Координаты, м		Метод определения координат характерной точки	Средняя квадратическая погрешность положения характерной точки (Mt), м	Описание обозначения точки на местности (при наличии)
	X	Y			
1	2	3	4	5	6
373	595099.88	2229917.26	Аналитический метод	0.10	Закрепление
374	595049.97	2229884.26	Аналитический метод	0.10	Закрепление
375	594990.64	2229845.15	Аналитический метод	0.10	Закрепление
376	594958.06	2229823.37	Аналитический метод	0.10	Закрепление
377	594911.49	2229792.63	Аналитический метод	0.10	Закрепление
378	594872.13	2229766.09	Аналитический метод	0.10	Закрепление
379	594885.28	2229746.45	Аналитический метод	0.10	Закрепление
380	594893.06	2229734.96	Аналитический метод	0.10	Закрепление
381	594911.54	2229707.34	Аналитический метод	0.10	Закрепление
382	594929.68	2229679.58	Аналитический метод	0.10	Закрепление
383	594967.44	2229623.09	Аналитический метод	0.10	Закрепление
384	594978.51	2229630.77	Аналитический метод	0.10	Закрепление
385	595170.91	2229771.63	Аналитический метод	0.10	Закрепление
386	595208.12	2229800.84	Аналитический метод	0.10	Закрепление
387	595209.70	2229799.29	Аналитический метод	0.10	Закрепление
388	595215.92	2229803.76	Аналитический метод	0.10	Закрепление
389	595313.65	2229709.99	Аналитический метод	0.10	Закрепление
390	595325.96	2229736.08	Аналитический метод	0.10	Закрепление
391	595329.24	2229741.07	Аналитический метод	0.10	Закрепление
392	595367.94	2229793.98	Аналитический метод	0.10	Закрепление
393	595386.47	2229816.41	Аналитический метод	0.10	Закрепление
394	595360.63	2229837.29	Аналитический метод	0.10	Закрепление
395	595306.29	2229883.10	Аналитический метод	0.10	Закрепление

396	595263.01	2229919.55	Аналитический метод	0.10	Закрепление
397	595250.31	2229930.14	Аналитический метод	0.10	Закрепление
2. Сведения о характерных точках границ объекта					
Обозначение характерных точек границ	Координаты, м		Метод определения координат характерной точки	Средняя квадратическая погрешность положения характерной точки (Mt), м	Описание обозначения точки на местности (при наличии)
	X	Y			
1	2	3	4	5	6
398	595228.69	2229942.49	Аналитический метод	0.10	Закрепление
399	595170.83	2229970.17	Аналитический метод	0.10	Закрепление
400	595148.19	2229949.52	Аналитический метод	0.10	Закрепление
401	595131.20	2229938.22	Аналитический метод	0.10	Закрепление
373	595099.88	2229917.26	Аналитический метод	0.10	Закрепление
402	591479.21	2226691.98	Аналитический метод	0.10	Закрепление
403	591455.85	2226703.12	Аналитический метод	0.10	Закрепление
404	591441.85	2226706.17	Аналитический метод	0.10	Закрепление
405	591410.93	2226726.74	Аналитический метод	0.10	Закрепление
406	591400.40	2226733.72	Аналитический метод	0.10	Закрепление
407	591397.80	2226735.35	Аналитический метод	0.10	Закрепление
408	591381.35	2226744.07	Аналитический метод	0.10	Закрепление
409	591371.80	2226749.87	Аналитический метод	0.10	Закрепление
410	591362.49	2226754.88	Аналитический метод	0.10	Закрепление
411	591346.78	2226723.84	Аналитический метод	0.10	Закрепление
412	591348.71	2226718.45	Аналитический метод	0.10	Закрепление
413	591352.86	2226708.73	Аналитический метод	0.10	Закрепление
414	591358.31	2226705.46	Аналитический метод	0.10	Закрепление
415	591356.86	2226701.97	Аналитический метод	0.10	Закрепление
416	591357.11	2226699.81	Аналитический метод	0.10	Закрепление
417	591345.79	2226669.43	Аналитический метод	0.10	Закрепление
418	591327.94	2226639.01	Аналитический метод	0.10	Закрепление
419	591286.43	2226562.90	Аналитический метод	0.10	Закрепление

420	591280.46	2226551.15	Аналитический метод	0.10	Закрепление
421	591169.90	2226606.58	Аналитический метод	0.10	Закрепление
2. Сведения о характерных точках границ объекта					
Обозначение характерных точек границ	Координаты, м		Метод определения координат характерной точки	Средняя квадратическая погрешность положения характерной точки (Mt), м	Описание обозначения точки на местности (при наличии)
	X	Y			
1	2	3	4	5	6
422	591098.86	2226488.35	Аналитический метод	0.10	Закрепление
423	591113.79	2226460.15	Аналитический метод	0.10	Закрепление
424	591196.85	2226327.12	Аналитический метод	0.10	Закрепление
425	591276.87	2226200.69	Аналитический метод	0.10	Закрепление
426	591252.51	2226185.23	Аналитический метод	0.10	Закрепление
427	591264.61	2226161.04	Аналитический метод	0.10	Закрепление
428	591269.12	2226156.25	Аналитический метод	0.10	Закрепление
429	591286.11	2226167.16	Аналитический метод	0.10	Закрепление
430	591288.36	2226164.19	Аналитический метод	0.10	Закрепление
431	591305.77	2226169.74	Аналитический метод	0.10	Закрепление
432	591323.65	2226174.73	Аналитический метод	0.10	Закрепление
433	591332.48	2226178.71	Аналитический метод	0.10	Закрепление
434	591337.93	2226181.64	Аналитический метод	0.10	Закрепление
435	591352.47	2226189.51	Аналитический метод	0.10	Закрепление
436	591373.62	2226206.86	Аналитический метод	0.10	Закрепление
437	591383.92	2226214.15	Аналитический метод	0.10	Закрепление
438	591393.91	2226221.06	Аналитический метод	0.10	Закрепление
439	591403.17	2226226.16	Аналитический метод	0.10	Закрепление
440	591389.57	2226243.47	Аналитический метод	0.10	Закрепление
441	591385.67	2226249.20	Аналитический метод	0.10	Закрепление
442	591352.92	2226311.64	Аналитический метод	0.10	Закрепление
443	591351.82	2226320.72	Аналитический метод	0.10	Закрепление
444	591353.24	2226323.38	Аналитический метод	0.10	Закрепление

445	591360.05	2226327.83	Аналитический метод	0.10	Закрепление
446	591361.70	2226394.00	Аналитический метод	0.10	Закрепление
2. Сведения о характерных точках границ объекта					
Обозначение характерных точек границ	Координаты, м		Метод определения координат характерной точки	Средняя квадратическая погрешность положения характерной точки (Mt), м	Описание обозначения точки на местности (при наличии)
	X	Y			
1	2	3	4	5	6
447	591404.62	2226404.95	Аналитический метод	0.10	Закрепление
448	591406.24	2226412.76	Аналитический метод	0.10	Закрепление
449	591407.89	2226419.10	Аналитический метод	0.10	Закрепление
450	591410.49	2226429.14	Аналитический метод	0.10	Закрепление
451	591409.24	2226432.45	Аналитический метод	0.10	Закрепление
452	591411.17	2226433.10	Аналитический метод	0.10	Закрепление
453	591410.14	2226437.86	Аналитический метод	0.10	Закрепление
454	591414.64	2226438.85	Аналитический метод	0.10	Закрепление
455	591410.14	2226455.21	Аналитический метод	0.10	Закрепление
456	591423.72	2226467.08	Аналитический метод	0.10	Закрепление
457	591431.23	2226472.36	Аналитический метод	0.10	Закрепление
458	591442.37	2226480.37	Аналитический метод	0.10	Закрепление
459	591444.67	2226527.82	Аналитический метод	0.10	Закрепление
460	591435.26	2226528.78	Аналитический метод	0.10	Закрепление
461	591439.66	2226568.04	Аналитический метод	0.10	Закрепление
462	591448.74	2226611.41	Аналитический метод	0.10	Закрепление
402	591479.21	2226691.98	Аналитический метод	0.10	Закрепление

План границ объекта









Раздел III. СПЕЦИАЛЬНЫЕ ОБСЛУЖИВАЮЩИЕ ЗОНЫ ДЛЯ ОБЪЕКТОВ С БОЛЬШИМИ ЗЕМЕЛЬНЫМИ УЧАСТКАМИ.

Глава 1. ОС-1. Зона учреждений здравоохранения.

1. Описание местоположения границ

Сведения об объекте					
Характеристики объекта			Описание характеристик		
2			3		
Местоположение объекта			Кировская область, район Слободской, город Слободской		
Площадь объекта +/- величина погрешности определения площади (P +/- Дельта P)			37187 +/- 67 м ²		
Иные характеристики объекта			-		
Сведения о местоположении границ объекта					
1. Система координат МСК-43, зона 2					
2. Сведения о характерных точках границ объекта					
Обозначение характерных точек границ	Координаты, м		Метод определения координат характерной точки	Средняя квадратическая погрешность положения характерной точки (Mt), м	Описание обозначения точки на местности (при наличии)
	X	Y			
1	2	3	4	5	6

1	597370.53	2228926.46	Аналитический метод	0.10	Закрепление отсутствует
2	597385.49	2228925.22	Аналитический метод	0.10	Закрепление отсутствует
3	597504.38	2228912.52	Аналитический метод	0.10	Закрепление отсутствует
4	597506.31	2228984.77	Аналитический метод	0.10	Закрепление отсутствует
5	597506.54	2228991.02	Аналитический метод	0.10	Закрепление отсутствует
6	597507.67	2229026.78	Аналитический метод	0.10	Закрепление отсутствует
7	597507.90	2229039.71	Аналитический метод	0.10	Закрепление отсутствует
8	597372.43	2229056.21	Аналитический метод	0.10	Закрепление отсутствует
1	597370.53	2228926.46	Аналитический метод	0.10	Закрепление отсутствует
9	597502.30	2228812.90	Аналитический метод	0.10	Закрепление отсутствует
10	597503.93	2228892.45	Аналитический метод	0.10	Закрепление отсутствует
11	597454.35	2228896.89	Аналитический метод	0.10	Закрепление отсутствует
12	597453.80	2228862.20	Аналитический метод	0.10	Закрепление отсутствует
13	597432.53	2228862.67	Аналитический метод	0.10	Закрепление отсутствует
14	597422.53	2228862.54	Аналитический метод	0.10	Закрепление отсутствует
15	597417.39	2228861.42	Аналитический метод	0.10	Закрепление отсутствует
16	597406.82	2228851.00	Аналитический метод	0.10	Закрепление отсутствует
17	597406.88	2228836.25	Аналитический метод	0.10	Закрепление отсутствует
18	597406.85	2228832.16	Аналитический метод	0.10	Закрепление отсутствует
19	597419.14	2228831.38	Аналитический метод	0.10	Закрепление отсутствует
20	597418.44	2228809.39	Аналитический метод	0.10	Закрепление отсутствует
21	597418.53	2228807.18	Аналитический метод	0.10	Закрепление отсутствует

2. Сведения о характерных точках границ объекта

Обозначение характерных точек границ	Координаты, м		Метод определения координат характерной точки	Средняя квадратическая погрешность положения характерной точки (Mt), м	Описание обозначения точки на местности (при наличии)
	X	Y			
1	2	3	4	5	6
22	597447.08	2228807.61	Аналитический метод	0.10	Закрепление отсутствует
23	597446.97	2228802.45	Аналитический метод	0.10	Закрепление отсутствует
24	597454.78	2228802.00	Аналитический метод	0.10	Закрепление отсутствует

25	597465.77	2228801.53	Аналитический метод	0.10	Закрепление отсутствует
26	597471.48	2228801.89	Аналитический метод	0.10	Закрепление отсутствует
27	597473.14	2228805.66	Аналитический метод	0.10	Закрепление отсутствует
28	597471.80	2228808.82	Аналитический метод	0.10	Закрепление отсутствует
29	597487.68	2228811.32	Аналитический метод	0.10	Закрепление отсутствует
30	597492.94	2228813.63	Аналитический метод	0.10	Закрепление отсутствует
9	597502.30	2228812.90	Аналитический метод	0.10	Закрепление отсутствует
31	597571.37	2228752.61	Аналитический метод	0.10	Закрепление отсутствует
32	597572.59	2228775.34	Аналитический метод	0.10	Закрепление отсутствует
33	597555.95	2228782.47	Аналитический метод	0.10	Закрепление отсутствует
34	597555.90	2228799.13	Аналитический метод	0.10	Закрепление отсутствует
35	597523.66	2228797.02	Аналитический метод	0.10	Закрепление отсутствует
36	597523.72	2228756.57	Аналитический метод	0.10	Закрепление отсутствует
31	597571.37	2228752.61	Аналитический метод	0.10	Закрепление отсутствует
37	597523.58	2228713.32	Аналитический метод	0.10	Закрепление отсутствует
38	597522.85	2228651.00	Аналитический метод	0.10	Закрепление отсутствует
39	597550.60	2228648.96	Аналитический метод	0.10	Закрепление отсутствует
40	597550.96	2228649.73	Аналитический метод	0.10	Закрепление отсутствует
41	597579.28	2228648.93	Аналитический метод	0.10	Закрепление отсутствует
42	597581.33	2228647.40	Аналитический метод	0.10	Закрепление отсутствует
43	597581.89	2228655.88	Аналитический метод	0.10	Закрепление отсутствует
44	597585.72	2228655.56	Аналитический метод	0.10	Закрепление отсутствует

2. Сведения о характерных точках границ объекта

Обозначение характерных точек границ	Координаты, м		Метод определения координат характерной точки	Средняя квадратическая погрешность положения характерной точки (Mt), м	Описание обозначения точки на местности (при наличии)
	X	Y			
1	2	3	4	5	6
45	597580.10	2228665.97	Аналитический метод	0.10	Закрепление отсутствует
46	597580.41	2228670.87	Аналитический метод	0.10	Закрепление отсутствует
47	597581.23	2228691.02	Аналитический метод	0.10	Закрепление отсутствует

48	597563.40	2228692.34	Аналитический метод	0.10	Закрепление отсутствует
49	597564.50	2228709.90	Аналитический метод	0.10	Закрепление отсутствует
50	597565.79	2228730.81	Аналитический метод	0.10	Закрепление отсутствует
51	597555.98	2228732.20	Аналитический метод	0.10	Закрепление отсутствует
52	597523.83	2228735.11	Аналитический метод	0.10	Закрепление отсутствует
37	597523.58	2228713.32	Аналитический метод	0.10	Закрепление отсутствует
53	597933.49	2228534.22	Аналитический метод	0.10	Закрепление отсутствует
54	597938.88	2228567.44	Аналитический метод	0.10	Закрепление отсутствует
55	597938.47	2228573.70	Аналитический метод	0.10	Закрепление отсутствует
56	597931.86	2228573.79	Аналитический метод	0.10	Закрепление отсутствует
57	597932.00	2228578.54	Аналитический метод	0.10	Закрепление отсутствует
58	597928.30	2228578.86	Аналитический метод	0.10	Закрепление отсутствует
59	597928.45	2228586.76	Аналитический метод	0.10	Закрепление отсутствует
60	597924.76	2228587.18	Аналитический метод	0.10	Закрепление отсутствует
61	597924.88	2228598.48	Аналитический метод	0.10	Закрепление отсутствует
62	597915.03	2228598.10	Аналитический метод	0.10	Закрепление отсутствует
63	597889.49	2228597.92	Аналитический метод	0.10	Закрепление отсутствует
64	597889.07	2228592.40	Аналитический метод	0.10	Закрепление отсутствует
65	597888.21	2228582.45	Аналитический метод	0.10	Закрепление отсутствует
66	597869.48	2228582.00	Аналитический метод	0.10	Закрепление отсутствует
67	597863.67	2228584.14	Аналитический метод	0.10	Закрепление отсутствует
68	597841.01	2228584.50	Аналитический метод	0.10	Закрепление отсутствует

2. Сведения о характерных точках границ объекта

Обозначение характерных точек границ	Координаты, м		Метод определения координат характерной точки	Средняя квадратическая погрешность положения характерной точки (Mt), м	Описание обозначения точки на местности (при наличии)
	X	Y			
1	2	3	4	5	6
69	597839.25	2228542.56	Аналитический метод	0.10	Закрепление отсутствует
53	597933.49	2228534.22	Аналитический метод	0.10	Закрепление отсутствует
70	598268.46	2228629.87	Аналитический метод	0.10	Закрепление отсутствует

71	598269.83	2228617.63	Аналитический метод	0.10	Закрепление отсутствует
72	598273.40	2228617.57	Аналитический метод	0.10	Закрепление отсутствует
73	598293.02	2228616.86	Аналитический метод	0.10	Закрепление отсутствует
74	598296.07	2228618.94	Аналитический метод	0.10	Закрепление отсутствует
75	598296.73	2228634.04	Аналитический метод	0.10	Закрепление отсутствует
76	598317.64	2228632.58	Аналитический метод	0.10	Закрепление отсутствует
77	598319.05	2228674.23	Аналитический метод	0.10	Закрепление отсутствует
78	598297.97	2228675.60	Аналитический метод	0.10	Закрепление отсутствует
79	598291.65	2228675.45	Аналитический метод	0.10	Закрепление отсутствует
80	598269.73	2228677.13	Аналитический метод	0.10	Закрепление отсутствует
81	598269.05	2228669.04	Аналитический метод	0.10	Закрепление отсутствует
82	598268.25	2228659.40	Аналитический метод	0.10	Закрепление отсутствует
70	598268.46	2228629.87	Аналитический метод	0.10	Закрепление отсутствует

План границ объекта



**Раздел III. СПЕЦИАЛЬНЫЕ ОБСЛУЖИВАЮЩИЕ ЗОНЫ ДЛЯ
ОБЪЕКТОВ С БОЛЬШИМИ ЗЕМЕЛЬНЫМИ УЧАСТКАМИ.**

**Глава 1. ОС-2. Зона спортивных и спортивно- зрелищных сооружений,
внешкольного воспитания молодежи, досуга.**

1. Описание местоположения границ

Сведения об объекте	
Характеристики объекта	Описание характеристик
2	3
Местоположение объекта	Кировская область, район Слободской, город Слободской
Площадь объекта +/- величина погрешности определения площади (P +/- Дельта P)	62233 +/- 87 м ²

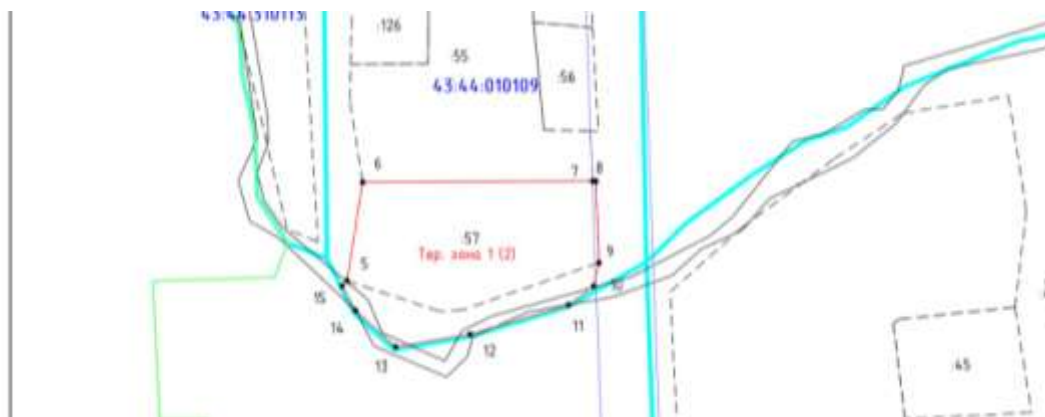
Иные характеристики объекта			-		
Сведения о местоположении границ объекта					
1. Система координат МСК-43, зона 2					
2. Сведения о характерных точках границ объекта					
Обозначение характерных точек границ	Координаты, м		Метод определения координат характерной точки	Средняя квадратическая погрешность положения характерной точки (Mt), м	Описание обозначен ия точки на местности (при разрешении)
	X	Y			
1	2	3	4	5	6
1	599120.17	2228115.13	Аналитический метод	0.10	-
2	599130.34	2228228.97	Аналитический метод	0.10	-
3	599092.37	2228231.53	Аналитический метод	0.10	-
4	599091.57	2228117.33	Аналитический метод	0.10	-
1	599120.17	2228115.13	Аналитический метод	0.10	-
5	599458.03	2228657.96	Аналитический метод	0.10	-
6	599492.03	2228663.35	Аналитический метод	0.10	-
7	599492.40	2228742.86	Аналитический метод	0.10	-
8	599492.36	2228743.97	Аналитический метод	0.10	-
9	599464.20	2228745.00	Аналитический метод	0.10	-
10	599456.18	2228743.12	Аналитический метод	0.10	-
11	599449.72	2228734.46	Аналитический метод	0.10	-
12	599439.57	2228700.42	Аналитический метод	0.10	-
13	599435.22	2228674.77	Аналитический метод	0.10	-
14	599447.82	2228660.90	Аналитический метод	0.10	-
15	599456.23	2228656.23	Аналитический метод	0.10	-
5	599458.03	2228657.96	Аналитический метод	0.10	-
16	595665.10	2228936.20	Аналитический метод	0.10	-
17	595702.60	2228932.04	Аналитический метод	0.10	-
18	595705.87	2228963.44	Аналитический метод	0.10	-
19	595740.88	2229042.75	Аналитический метод	0.10	-
20	595675.93	2229057.22	Аналитический метод	0.10	-

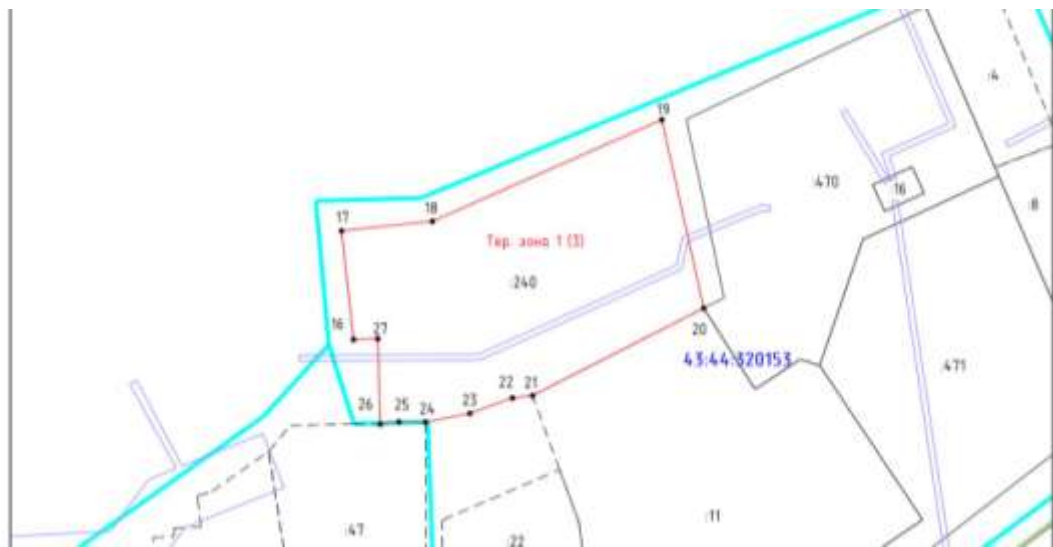
2. Сведения о характерных точках границ объекта					
Обозначение характерных точек границ	Координаты, м		Метод определения координат характерной точки	Средняя квадратическая погрешность положения характерной точки (Mt), м	Описание обозначен ия точки на местности (при)
	X	Y			
1	2	3	4	5	6
21	595645.80	2228998.06	Аналитический метод	0.10	-
22	595645.01	2228991.12	Аналитический метод	0.10	-
23	595639.66	2228976.41	Аналитический метод	0.10	-
24	595636.69	2228961.10	Аналитический метод	0.10	-
25	595636.70	2228951.87	Аналитический метод	0.10	-
26	595635.96	2228945.45	Аналитический метод	0.10	-
27	595665.41	2228944.58	Аналитический метод	0.10	-
16	595665.10	2228936.20	Аналитический метод	0.10	-
28	597333.86	2228930.26	Аналитический метод	0.10	-
29	597342.30	2228935.80	Аналитический метод	0.10	-
30	597348.01	2229041.26	Аналитический метод	0.10	-
31	597292.80	2229055.60	Аналитический метод	0.10	-
32	597294.40	2229069.30	Аналитический метод	0.10	-
33	597272.00	2229075.50	Аналитический метод	0.10	-
34	597266.70	2229101.90	Аналитический метод	0.10	-
35	597276.40	2229100.10	Аналитический метод	0.10	-
36	597278.50	2229118.20	Аналитический метод	0.10	-
37	597255.00	2229121.10	Аналитический метод	0.10	-
38	597257.70	2229140.50	Аналитический метод	0.10	-
39	597289.30	2229136.60	Аналитический метод	0.10	-
40	597280.30	2229162.50	Аналитический метод	0.10	-
41	597260.50	2229164.80	Аналитический метод	0.10	-
42	597209.20	2229168.90	Аналитический метод	0.10	-
43	597206.55	2229164.15	Аналитический метод	0.10	-

44	597191.90	2229164.70	Аналитический метод	0.10	-
2. Сведения о характерных точках границ объекта					
Обозначение характерных точек границ	Координаты, м		Метод определения координат характерной точки	Средняя квадратическая погрешность положения характерной точки (Mt), м	Описание обозначения точки на местности (при наличии)
	X	Y			
1	2	3	4	5	6
45	597182.40	2229095.24	Аналитический метод	0.10	-
46	597181.03	2229095.44	Аналитический метод	0.10	-
47	597178.81	2229083.64	Аналитический метод	0.10	-
48	597161.01	2228989.12	Аналитический метод	0.10	-
49	597162.21	2228986.12	Аналитический метод	0.10	-
50	597164.27	2228983.96	Аналитический метод	0.10	-
51	597162.98	2228971.59	Аналитический метод	0.10	-
52	597194.07	2228954.21	Аналитический метод	0.10	-
53	597233.07	2228946.22	Аналитический метод	0.10	-
28	597333.86	2228930.26	Аналитический метод	0.10	-
54	591086.65	2226080.75	Аналитический метод	0.10	-
55	591072.05	2226037.16	Аналитический метод	0.10	-
56	591074.30	2226008.29	Аналитический метод	0.10	-
57	591073.42	2226002.55	Аналитический метод	0.10	-
58	591155.06	2225992.48	Аналитический метод	0.10	-
59	591237.31	2225993.01	Аналитический метод	0.10	-
60	591242.68	2225997.05	Аналитический метод	0.10	-
61	591250.36	2225997.88	Аналитический метод	0.10	-
62	591279.78	2226028.56	Аналитический метод	0.10	-
63	591284.52	2226034.99	Аналитический метод	0.10	-
64	591287.68	2226038.32	Аналитический метод	0.10	-
65	591275.64	2226046.34	Аналитический метод	0.10	-
66	591279.49	2226053.56	Аналитический метод	0.10	-
67	591263.02	2226071.87	Аналитический метод	0.10	-

68	591254.42	2226080.27	Аналитический метод	0.10	-
2. Сведения о характерных точках границ объекта					
Обозначение характерных точек границ	Координаты, м		Метод определения координат характерной точки	Средняя квадратическая погрешность положения характерной точки (M _t), м	Описание обозначения точки на местности (при наличии)
	X	Y			
1	2	3	4	5	6
69	591246.59	2226075.15	Аналитический метод	0.10	-
70	591237.58	2226066.60	Аналитический метод	0.10	-
71	591222.33	2226075.52	Аналитический метод	0.10	-
72	591217.53	2226079.02	Аналитический метод	0.10	-
73	591170.94	2226080.40	Аналитический метод	0.10	-
74	591090.74	2226089.16	Аналитический метод	0.10	-
54	591086.65	2226080.75	Аналитический метод	0.10	-

План границ объекта







**Раздел III. СПЕЦИАЛЬНЫЕ ОБСЛУЖИВАЮЩИЕ ЗОНЫ ДЛЯ
ОБЪЕКТОВ С БОЛЬШИМИ ЗЕМЕЛЬНЫМИ УЧАСТКАМИ.**

Глава 1. ОС-3. Зона средних специальных учебных заведений.

1. Описание местоположения границ

Сведения об объекте					
Характеристики объекта			Описание характеристик		
2			3		
Местоположение объекта			Кировская область, район Слободской, город Слободской		
Площадь объекта +/- величина погрешности определения площади (P +/- Дельта P)			32381 +/- 63 м ²		
Иные характеристики объекта			-		
Сведения о местоположении границ объекта					
1. Система координат МСК-43, зона 2					
2. Сведения о характерных точках границ объекта					
Обозначение характерных точек границ	Координаты, м		Метод определения координат характерной точки	Средняя квадратическая погрешность положения характерной точки (Mt), м	Описание обозначения точки на местности (при наличии)
	X	Y			
1	2	3	4	5	6

1	597791.08	2228883.73	Аналитический метод	0.10	Закрепление
2	597791.15	2228884.34	Аналитический метод	0.10	Закрепление
3	597792.14	2228902.58	Аналитический метод	0.10	Закрепление
4	597776.45	2228903.84	Аналитический метод	0.10	Закрепление
5	597778.11	2228920.91	Аналитический метод	0.10	Закрепление
6	597778.85	2228928.66	Аналитический метод	0.10	Закрепление
7	597769.30	2228928.42	Аналитический метод	0.10	Закрепление
8	597770.77	2228943.41	Аналитический метод	0.10	Закрепление
9	597771.38	2228949.37	Аналитический метод	0.10	Закрепление
10	597767.90	2228950.26	Аналитический метод	0.10	Закрепление
11	597750.49	2228952.00	Аналитический метод	0.10	Закрепление
12	597750.39	2228951.16	Аналитический метод	0.10	Закрепление
13	597741.49	2228951.06	Аналитический метод	0.10	Закрепление
14	597739.70	2228951.04	Аналитический метод	0.10	Закрепление
15	597737.96	2228925.41	Аналитический метод	0.10	Закрепление
16	597739.46	2228925.27	Аналитический метод	0.10	Закрепление
17	597737.46	2228911.38	Аналитический метод	0.10	Закрепление
18	597735.01	2228889.58	Аналитический метод	0.10	Закрепление
19	597743.33	2228888.73	Аналитический метод	0.10	Закрепление
20	597743.25	2228888.02	Аналитический метод	0.10	Закрепление
21	597746.36	2228887.64	Аналитический метод	0.10	Закрепление
22	597771.55	2228885.39	Аналитический метод	0.10	Закрепление

2. Сведения о характерных точках границ объекта

Обозначение характерных точек границ	Координаты, м		Метод определения координат характерной точки	Средняя квадратическая погрешность положения характерной точки (Mt), м	Описание обозначения точки на местности (при наличии)
	X	Y			
1	2	3	4	5	6
1	597791.08	2228883.73	Аналитический метод	0.10	Закрепление
23	599326.77	2228924.65	Аналитический метод	0.10	Закрепление
24	599305.88	2228923.21	Аналитический метод	0.10	Закрепление

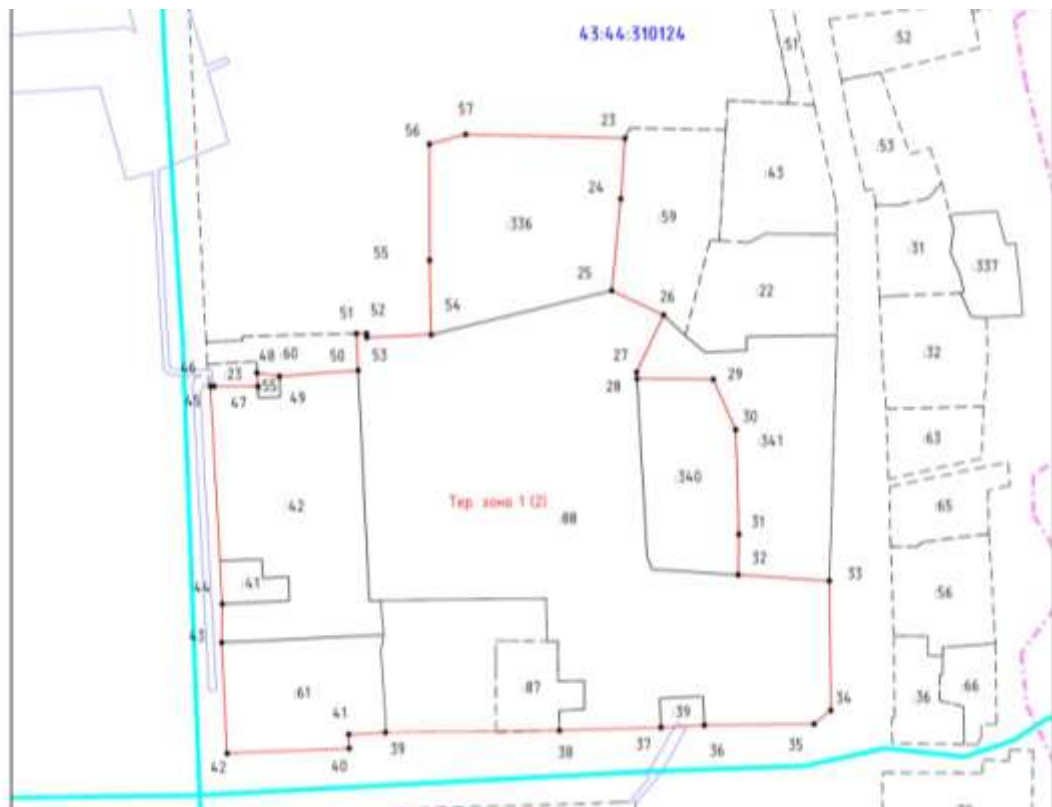
25	599274.18	2228920.09	Аналитический метод	0.10	Закрепление
26	599265.70	2228938.02	Аналитический метод	0.10	Закрепление
27	599245.99	2228928.66	Аналитический метод	0.10	Закрепление
28	599243.69	2228928.79	Аналитический метод	0.10	Закрепление
29	599243.49	2228955.17	Аналитический метод	0.10	Закрепление
30	599226.10	2228962.90	Аналитический метод	0.10	Закрепление
31	599189.98	2228964.01	Аналитический метод	0.10	Закрепление
32	599175.94	2228963.74	Аналитический метод	0.10	Закрепление
33	599173.91	2228995.30	Аналитический метод	0.10	Закрепление
34	599129.15	2228995.80	Аналитический метод	0.10	Закрепление
35	599124.42	2228990.00	Аналитический метод	0.10	Закрепление
36	599123.97	2228952.07	Аналитический метод	0.10	Закрепление
37	599123.25	2228937.08	Аналитический метод	0.10	Закрепление
38	599122.19	2228902.02	Аналитический метод	0.10	Закрепление
39	599121.50	2228841.92	Аналитический метод	0.10	Закрепление
40	599120.86	2228829.20	Аналитический метод	0.10	Закрепление
41	599116.00	2228829.35	Аналитический метод	0.10	Закрепление
42	599114.28	2228787.18	Аналитический метод	0.10	Закрепление
43	599152.57	2228785.29	Аналитический метод	0.10	Закрепление
44	599165.87	2228785.47	Аналитический метод	0.10	Закрепление
45	599241.07	2228781.35	Аналитический метод	0.10	Закрепление
46	599241.11	2228782.65	Аналитический метод	0.10	Закрепление

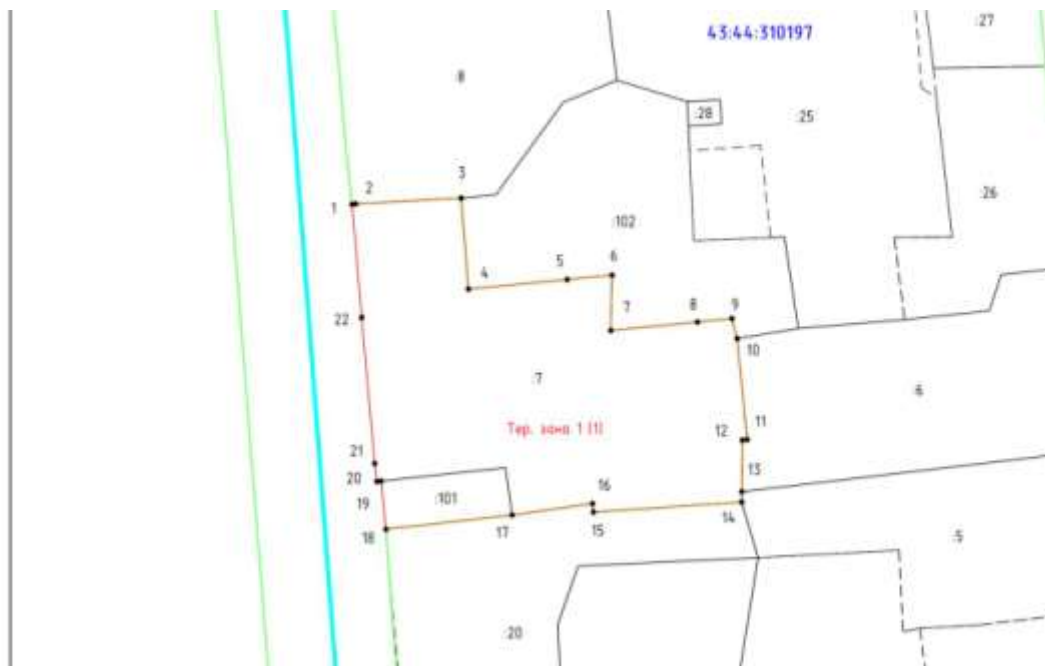
2. Сведения о характерных точках границ объекта

Обозначение характерных точек границ	Координаты, м		Метод определения координат характерной точки	Средняя квадратическая погрешность положения характерной точки (Mt), м	Описание обозначения точки на местности (при наличии)
	X	Y			
1	2	3	4	5	6
47	599241.08	2228797.79	Аналитический метод	0.10	Закрепление
48	599245.72	2228797.47	Аналитический метод	0.10	Закрепление
49	599244.56	2228805.26	Аналитический метод	0.10	Закрепление

50	599246.63	2228832.44	Аналитический метод	0.10	Закрепление
51	599259.30	2228831.83	Аналитический метод	0.10	Закрепление
52	599259.38	2228835.36	Аналитический метод	0.10	Закрепление
53	599257.99	2228835.42	Аналитический метод	0.10	Закрепление
54	599258.94	2228857.68	Аналитический метод	0.10	Закрепление
55	599284.66	2228857.15	Аналитический метод	0.10	Закрепление
56	599324.77	2228857.03	Аналитический метод	0.10	Закрепление
57	599328.15	2228869.60	Аналитический метод	0.10	Закрепление
23	599326.77	2228924.65	Аналитический метод	0.10	Закрепление

План границ объекта





Раздел IV. ПРОИЗВОДСТВЕННЫЕ И КОММУНАЛЬНЫЕ ЗОНЫ.

Глава 1. ПК-1. Зона коммунально- складских объектов.

1. Описание местоположения границ

Сведения об объекте					
Характеристики объекта			Описание характеристик		
2			3		
Местоположение объекта			Кировская область, район Слободской, город Слободской		
Площадь объекта +/- величина погрешности определения площади (P +/- Дельта P)			632318 +/- 278 м ²		
Иные характеристики объекта			-		
Сведения о местоположении границ объекта					
1. Система координат МСК-43, зона 2					
2. Сведения о характерных точках границ объекта					
Обозначение характерных точек границ	Координаты, м		Метод определения координат характерной точки	Средняя квадратическая погрешность положения характерной точки (Mt), м	Описание обозначения точки на местности (при наличии)
	X	Y			
1	2	3	4	5	6
1	599590.83	2228540.17	Аналитический метод	0.1	Закрепление
2	599596.58	2228538.13	Аналитический метод	0.1	Закрепление
3	599610.05	2228535.61	Аналитический метод	0.1	Закрепление

4	599618.11	2228557.77	Аналитический метод	0.1	Закрепление
5	599620.48	2228564.31	Аналитический метод	0.1	Закрепление
6	599625.40	2228577.94	Аналитический метод	0.1	Закрепление
7	599630.40	2228590.40	Аналитический метод	0.1	Закрепление
8	599557.70	2228642.90	Аналитический метод	0.1	Закрепление
9	599527.43	2228644.63	Аналитический метод	0.1	Закрепление
10	599471.40	2228647.80	Аналитический метод	0.1	Закрепление
11	599468.55	2228646.87	Аналитический метод	0.1	Закрепление
12	599471.07	2228637.36	Аналитический метод	0.1	Закрепление
13	599486.93	2228626.89	Аналитический метод	0.1	Закрепление
14	599508.78	2228626.16	Аналитический метод	0.1	Закрепление
15	599528.90	2228621.81	Аналитический метод	0.1	Закрепление
16	599546.34	2228620.54	Аналитический метод	0.1	Закрепление
17	599588.50	2228587.08	Аналитический метод	0.1	Закрепление
18	599594.89	2228566.12	Аналитический метод	0.1	Закрепление
1	599590.83	2228540.17	Аналитический метод	0.1	Закрепление
19	596027.32	2229250.80	Аналитический метод	0.1	Закрепление
20	596052.82	2229244.75	Аналитический метод	0.1	Закрепление
21	596061.20	2229287.15	Аналитический метод	0.1	Закрепление

2. Сведения о характерных точках границ объекта

Обозначение характерных точек границ	Координаты, м		Метод определения координат характерной точки	Средняя квадратическая погрешность положения характерной точки (Mt), м	Описание обозначения точки на местности (приложение)
	X	Y			
1	2	3	4	5	6
22	596037.59	2229293.72	Аналитический метод	0.1	Закрепление
23	596006.13	2229302.97	Аналитический метод	0.1	Закрепление
24	595993.83	2229264.70	Аналитический метод	0.1	Закрепление
25	596007.72	2229258.93	Аналитический метод	0.1	Закрепление
19	596027.32	2229250.80	Аналитический метод	0.1	Закрепление
26	595427.54	2229117.03	Аналитический метод	0.1	Закрепление

27	595424.76	2229115.89	Аналитический метод	0.1	Закрепление
28	595420.56	2229081.32	Аналитический метод	0.1	Закрепление
29	595422.88	2229079.15	Аналитический метод	0.1	Закрепление
30	595418.04	2229040.25	Аналитический метод	0.1	Закрепление
31	595417.15	2229029.34	Аналитический метод	0.1	Закрепление
32	595468.93	2229023.97	Аналитический метод	0.1	Закрепление
33	595480.61	2229041.24	Аналитический метод	0.1	Закрепление
34	595488.47	2229056.94	Аналитический метод	0.1	Закрепление
35	595505.36	2229044.07	Аналитический метод	0.1	Закрепление
36	595506.21	2229045.45	Аналитический метод	0.1	Закрепление
37	595481.10	2229064.61	Аналитический метод	0.1	Закрепление
38	595493.57	2229126.93	Аналитический метод	0.1	Закрепление
39	595524.13	2229171.23	Аналитический метод	0.1	Закрепление
40	595533.79	2229185.12	Аналитический метод	0.1	Закрепление
41	595516.22	2229198.14	Аналитический метод	0.1	Закрепление
42	595509.86	2229203.10	Аналитический метод	0.1	Закрепление
43	595485.50	2229221.51	Аналитический метод	0.1	Закрепление
44	595475.94	2229228.65	Аналитический метод	0.1	Закрепление
45	595467.90	2229234.69	Аналитический метод	0.1	Закрепление

2. Сведения о характерных точках границ объекта

Обозначение характерных точек границ	Координаты, м		Метод определения координат характерной точки	Средняя квадратическая погрешность положения характерной точки (Mt), м	Описание обозначения точки на местности (при наличии)
	X	Y			
1	2	3	4	5	6
46	595447.50	2229249.34	Аналитический метод	0.1	Закрепление
47	595437.10	2229257.18	Аналитический метод	0.1	Закрепление
48	595426.30	2229265.40	Аналитический метод	0.1	Закрепление
49	595373.35	2229303.47	Аналитический метод	0.1	Закрепление
50	595368.83	2229280.93	Аналитический метод	0.1	Закрепление
51	595362.01	2229226.81	Аналитический метод	0.1	Закрепление

52	595443.74	2229211.64	Аналитический метод	0.1	Закрепление
26	595427.54	2229117.03	Аналитический метод	0.1	Закрепление
53	595408.90	2229360.91	Аналитический метод	0.1	Закрепление
54	595426.90	2229386.24	Аналитический метод	0.1	Закрепление
55	595430.22	2229393.80	Аналитический метод	0.1	Закрепление
56	595441.59	2229386.04	Аналитический метод	0.1	Закрепление
57	595448.34	2229394.56	Аналитический метод	0.1	Закрепление
58	595473.37	2229429.38	Аналитический метод	0.1	Закрепление
59	595477.78	2229435.45	Аналитический метод	0.1	Закрепление
60	595484.96	2229453.86	Аналитический метод	0.1	Закрепление
61	595457.10	2229474.80	Аналитический метод	0.1	Закрепление
62	595457.09	2229471.61	Аналитический метод	0.1	Закрепление
63	595445.94	2229453.03	Аналитический метод	0.1	Закрепление
64	595430.09	2229427.21	Аналитический метод	0.1	Закрепление
65	595425.74	2229421.05	Аналитический метод	0.1	Закрепление
66	595421.65	2229415.21	Аналитический метод	0.1	Закрепление
67	595393.37	2229368.15	Аналитический метод	0.1	Закрепление
53	595408.90	2229360.91	Аналитический метод	0.1	Закрепление
68	595870.63	2228636.53	Аналитический метод	0.1	Закрепление

2. Сведения о характерных точках границ объекта

Обозначение характерных точек границ	Координаты, м		Метод определения координат характерной точки	Средняя квадратическая погрешность положения характерной точки (Mt), м	Описание обозначения точки на местности (приложение)
	X	Y			
1	2	3	4	5	6
69	595836.91	2228640.28	Аналитический метод	0.1	Закрепление
70	595825.47	2228615.82	Аналитический метод	0.1	Закрепление
71	595811.99	2228616.06	Аналитический метод	0.1	Закрепление
72	595806.53	2228578.80	Аналитический метод	0.1	Закрепление
73	595804.42	2228557.32	Аналитический метод	0.1	Закрепление
74	595823.42	2228560.11	Аналитический метод	0.1	Закрепление

75	595826.81	2228543.68	Аналитический метод	0.1	Закрепление
76	595836.73	2228541.46	Аналитический метод	0.1	Закрепление
77	595889.88	2228534.51	Аналитический метод	0.1	Закрепление
78	595895.03	2228574.17	Аналитический метод	0.1	Закрепление
79	595897.62	2228594.01	Аналитический метод	0.1	Закрепление
80	595903.81	2228641.47	Аналитический метод	0.1	Закрепление
81	595908.77	2228650.54	Аналитический метод	0.1	Закрепление
82	595906.95	2228676.23	Аналитический метод	0.1	Закрепление
83	595904.49	2228689.53	Аналитический метод	0.1	Закрепление
84	595897.61	2228684.19	Аналитический метод	0.1	Закрепление
85	595893.22	2228680.28	Аналитический метод	0.1	Закрепление
86	595881.83	2228670.72	Аналитический метод	0.1	Закрепление
87	595879.87	2228667.63	Аналитический метод	0.1	Закрепление
88	595878.46	2228664.34	Аналитический метод	0.1	Закрепление
89	595879.13	2228647.15	Аналитический метод	0.1	Закрепление
90	595877.27	2228643.94	Аналитический метод	0.1	Закрепление
68	595870.63	2228636.53	Аналитический метод	0.1	Закрепление
91	595821.59	2228239.29	Аналитический метод	0.1	Закрепление
92	595839.60	2228186.00	Аналитический метод	0.1	Закрепление

2. Сведения о характерных точках границ объекта

Обозначение характерных точек границ	Координаты, м		Метод определения координат характерной точки	Средняя квадратическая погрешность положения характерной точки (Mt), м	Описание обозначения точки на местности (приложение)
	X	Y			
1	2	3	4	5	6
93	595881.21	2228200.09	Аналитический метод	0.1	Закрепление
94	595883.45	2228193.26	Аналитический метод	0.1	Закрепление
95	595887.27	2228194.49	Аналитический метод	0.1	Закрепление
96	595894.20	2228170.89	Аналитический метод	0.1	Закрепление
97	595944.92	2228185.72	Аналитический метод	0.1	Закрепление
98	595940.50	2228219.51	Аналитический метод	0.1	Закрепление

99	595918.49	2228272.05	Аналитический метод	0.1	Закрепление
100	595953.45	2228277.71	Аналитический метод	0.1	Закрепление
101	596003.58	2228269.48	Аналитический метод	0.1	Закрепление
102	596005.29	2228268.57	Аналитический метод	0.1	Закрепление
103	596008.14	2228279.45	Аналитический метод	0.1	Закрепление
104	596003.35	2228288.18	Аналитический метод	0.1	Закрепление
105	595937.21	2228314.99	Аналитический метод	0.1	Закрепление
106	596002.39	2228457.69	Аналитический метод	0.1	Закрепление
107	595935.66	2228478.85	Аналитический метод	0.1	Закрепление
108	595918.26	2228456.39	Аналитический метод	0.1	Закрепление
109	595880.62	2228403.20	Аналитический метод	0.1	Закрепление
110	595862.50	2228377.48	Аналитический метод	0.1	Закрепление
111	595848.50	2228359.40	Аналитический метод	0.1	Закрепление
112	595840.96	2228344.66	Аналитический метод	0.1	Закрепление
113	595795.91	2228312.80	Аналитический метод	0.1	Закрепление
114	595774.02	2228302.06	Аналитический метод	0.1	Закрепление
91	595821.59	2228239.29	Аналитический метод	0.1	Закрепление
115	595339.73	2228960.86	Аналитический метод	0.1	Закрепление
116	595357.17	2228988.64	Аналитический метод	0.1	Закрепление

2. Сведения о характерных точках границ объекта

Обозначение характерных точек границ	Координаты, м		Метод определения координат характерной точки	Средняя квадратическая погрешность положения характерной точки (Mt), м	Описание обозначения точки на местности (при наличии)
	X	Y			
1	2	3	4	5	6
117	595345.79	2228990.49	Аналитический метод	0.1	Закрепление
118	595347.11	2229002.01	Аналитический метод	0.1	Закрепление
119	595327.04	2229005.93	Аналитический метод	0.1	Закрепление
120	595279.96	2229011.81	Аналитический метод	0.1	Закрепление
121	595278.44	2229001.09	Аналитический метод	0.1	Закрепление
122	595274.72	2229001.25	Аналитический метод	0.1	Закрепление

123	595273.36	2228988.46	Аналитический метод	0.1	Закрепление
124	595276.84	2228987.99	Аналитический метод	0.1	Закрепление
125	595262.58	2228895.47	Аналитический метод	0.1	Закрепление
126	595253.61	2228831.82	Аналитический метод	0.1	Закрепление
127	595238.86	2228783.23	Аналитический метод	0.1	Закрепление
128	595188.50	2228668.27	Аналитический метод	0.1	Закрепление
129	595134.52	2228553.76	Аналитический метод	0.1	Закрепление
130	595188.15	2228566.01	Аналитический метод	0.1	Закрепление
131	595223.43	2228593.48	Аналитический метод	0.1	Закрепление
132	595247.43	2228636.48	Аналитический метод	0.1	Закрепление
133	595267.43	2228682.48	Аналитический метод	0.1	Закрепление
134	595287.55	2228757.76	Аналитический метод	0.1	Закрепление
135	595291.31	2228784.42	Аналитический метод	0.1	Закрепление
136	595299.93	2228817.48	Аналитический метод	0.1	Закрепление
137	595320.13	2228840.48	Аналитический метод	0.1	Закрепление
138	595333.31	2228899.52	Аналитический метод	0.1	Закрепление
139	595335.03	2228920.86	Аналитический метод	0.1	Закрепление
115	595339.73	2228960.86	Аналитический метод	0.1	Закрепление
140	595134.58	2228856.36	Аналитический метод	0.1	Закрепление

2. Сведения о характерных точках границ объекта

Обозначение характерных точек границ	Координаты, м		Метод определения координат характерной точки	Средняя квадратическая погрешность положения характерной точки (Mt), м	Описание обозначения точки на местности (приложение)
	X	Y			
1	2	3	4	5	6
141	595131.16	2228843.07	Аналитический метод	0.1	Закрепление
142	595107.50	2228750.00	Аналитический метод	0.1	Закрепление
143	595113.59	2228747.10	Аналитический метод	0.1	Закрепление
144	595114.82	2228743.46	Аналитический метод	0.1	Закрепление
145	595113.52	2228731.78	Аналитический метод	0.1	Закрепление
146	595132.35	2228722.23	Аналитический метод	0.1	Закрепление

147	595143.85	2228731.47	Аналитический метод	0.1	Закрепление
148	595176.63	2228728.94	Аналитический метод	0.1	Закрепление
149	595213.75	2228823.60	Аналитический метод	0.1	Закрепление
150	595217.99	2228828.29	Аналитический метод	0.1	Закрепление
151	595222.75	2228842.30	Аналитический метод	0.1	Закрепление
152	595228.41	2228863.69	Аналитический метод	0.1	Закрепление
153	595235.03	2228909.33	Аналитический метод	0.1	Закрепление
154	595238.03	2228934.17	Аналитический метод	0.1	Закрепление
155	595238.43	2228957.00	Аналитический метод	0.1	Закрепление
156	595223.32	2228958.60	Аналитический метод	0.1	Закрепление
157	595228.50	2229027.00	Аналитический метод	0.1	Закрепление
158	595171.10	2229026.78	Аналитический метод	0.1	Закрепление
159	595162.53	2229009.24	Аналитический метод	0.1	Закрепление
140	595134.58	2228856.36	Аналитический метод	0.1	Закрепление
160	595109.00	2229122.50	Аналитический метод	0.1	Закрепление
161	595109.64	2229118.45	Аналитический метод	0.1	Закрепление
162	595115.76	2229115.34	Аналитический метод	0.1	Закрепление
163	595115.30	2229114.39	Аналитический метод	0.1	Закрепление
164	595122.61	2229107.72	Аналитический метод	0.1	Закрепление

2. Сведения о характерных точках границ объекта

Обозначение характерных точек границ	Координаты, м		Метод определения координат характерной точки	Средняя квадратическая погрешность положения характерной точки (Mt), м	Описание обозначения точки на местности (приложение)
	X	Y			
1	2	3	4	5	6
165	595141.83	2229098.01	Аналитический метод	0.1	Закрепление
166	595148.06	2229097.15	Аналитический метод	0.1	Закрепление
167	595160.05	2229118.82	Аналитический метод	0.1	Закрепление
168	595178.35	2229125.18	Аналитический метод	0.1	Закрепление
169	595219.09	2229138.38	Аналитический метод	0.1	Закрепление
170	595207.81	2229162.28	Аналитический метод	0.1	Закрепление

171	595197.27	2229172.72	Аналитический метод	0.1	Закрепление
172	595189.74	2229178.91	Аналитический метод	0.1	Закрепление
173	595177.31	2229190.68	Аналитический метод	0.1	Закрепление
174	595168.03	2229197.94	Аналитический метод	0.1	Закрепление
175	595150.07	2229212.80	Аналитический метод	0.1	Закрепление
176	595106.25	2229132.24	Аналитический метод	0.1	Закрепление
177	595099.35	2229118.42	Аналитический метод	0.1	Закрепление
178	595104.60	2229113.20	Аналитический метод	0.1	Закрепление
160	595109.00	2229122.50	Аналитический метод	0.1	Закрепление
179	595035.22	2229474.85	Аналитический метод	0.1	Закрепление
180	595057.07	2229513.56	Аналитический метод	0.1	Закрепление
181	595057.50	2229522.30	Аналитический метод	0.1	Закрепление
182	595038.80	2229549.28	Аналитический метод	0.1	Закрепление
183	595030.34	2229551.48	Аналитический метод	0.1	Закрепление
184	595028.98	2229560.31	Аналитический метод	0.1	Закрепление
185	595023.10	2229568.81	Аналитический метод	0.1	Закрепление
186	595019.87	2229566.41	Аналитический метод	0.1	Закрепление
187	595009.21	2229581.78	Аналитический метод	0.1	Закрепление
188	594977.67	2229619.68	Аналитический метод	0.1	Закрепление

2. Сведения о характерных точках границ объекта

Обозначение характерных точек границ	Координаты, м		Метод определения координат характерной точки	Средняя квадратическая погрешность положения характерной точки (Mt), м	Описание обозначения точки на местности (при наличии)
	X	Y			
1	2	3	4	5	6
189	594974.86	2229623.84	Аналитический метод	0.1	Закрепление
190	594964.24	2229610.20	Аналитический метод	0.1	Закрепление
191	594952.62	2229600.27	Аналитический метод	0.1	Закрепление
192	594955.97	2229595.50	Аналитический метод	0.1	Закрепление
193	594952.00	2229592.64	Аналитический метод	0.1	Закрепление
194	594934.02	2229577.88	Аналитический метод	0.1	Закрепление

195	594891.92	2229565.05	Аналитический метод	0.1	Закрепление
196	594901.87	2229557.02	Аналитический метод	0.1	Закрепление
197	594915.54	2229545.98	Аналитический метод	0.1	Закрепление
198	594923.39	2229539.62	Аналитический метод	0.1	Закрепление
199	594941.99	2229524.54	Аналитический метод	0.1	Закрепление
200	594947.24	2229530.60	Аналитический метод	0.1	Закрепление
201	594981.49	2229524.47	Аналитический метод	0.1	Закрепление
202	594989.78	2229519.48	Аналитический метод	0.1	Закрепление
203	595001.68	2229513.16	Аналитический метод	0.1	Закрепление
204	595022.38	2229488.78	Аналитический метод	0.1	Закрепление
205	595024.62	2229486.13	Аналитический метод	0.1	Закрепление
179	595035.22	2229474.85	Аналитический метод	0.1	Закрепление
206	594837.54	2229569.70	Аналитический метод	0.1	Закрепление
207	594851.30	2229598.05	Аналитический метод	0.1	Закрепление
208	594857.88	2229612.47	Аналитический метод	0.1	Закрепление
209	594827.73	2229626.83	Аналитический метод	0.1	Закрепление
210	594808.24	2229584.00	Аналитический метод	0.1	Закрепление
206	594837.54	2229569.70	Аналитический метод	0.1	Закрепление
211	594842.55	2229260.32	Аналитический метод	0.1	Закрепление

2. Сведения о характерных точках границ объекта

Обозначение характерных точек границ	Координаты, м		Метод определения координат характерной точки	Средняя квадратическая погрешность положения характерной точки (Mt), м	Описание обозначения точки на местности (при наличии)
	X	Y			
1	2	3	4	5	6
212	594838.05	2229262.49	Аналитический метод	0.1	Закрепление
213	594832.03	2229302.03	Аналитический метод	0.1	Закрепление
214	594827.20	2229305.59	Аналитический метод	0.1	Закрепление
215	594822.36	2229309.14	Аналитический метод	0.1	Закрепление
216	594819.03	2229301.63	Аналитический метод	0.1	Закрепление
217	594815.48	2229303.66	Аналитический метод	0.1	Закрепление

218	594751.39	2229339.07	Аналитический метод	0.1	Закрепление
219	594754.38	2229397.75	Аналитический метод	0.1	Закрепление
220	594762.95	2229415.09	Аналитический метод	0.1	Закрепление
221	594765.40	2229421.08	Аналитический метод	0.1	Закрепление
222	594793.55	2229479.08	Аналитический метод	0.1	Закрепление
223	594777.45	2229481.69	Аналитический метод	0.1	Закрепление
224	594780.10	2229488.34	Аналитический метод	0.1	Закрепление
225	594758.69	2229498.37	Аналитический метод	0.1	Закрепление
226	594714.15	2229403.84	Аналитический метод	0.1	Закрепление
227	594734.38	2229393.14	Аналитический метод	0.1	Закрепление
228	594728.93	2229337.01	Аналитический метод	0.1	Закрепление
229	594733.00	2229333.30	Аналитический метод	0.1	Закрепление
230	594802.74	2229274.49	Аналитический метод	0.1	Закрепление
231	594839.07	2229253.11	Аналитический метод	0.1	Закрепление
211	594842.55	2229260.32	Аналитический метод	0.1	Закрепление
232	595144.57	2227733.80	Аналитический метод	0.1	Закрепление
233	595171.57	2227707.41	Аналитический метод	0.1	Закрепление
234	595320.28	2227868.12	Аналитический метод	0.1	Закрепление
235	595338.41	2227851.32	Аналитический метод	0.1	Закрепление

2. Сведения о характерных точках границ объекта

Обозначение характерных точек границ	Координаты, м		Метод определения координат характерной точки	Средняя квадратическая погрешность положения характерной точки (Mt), м	Описание обозначения точки на местности (приложение)
	X	Y			
1	2	3	4	5	6
236	595328.19	2227839.25	Аналитический метод	0.1	Закрепление
237	595343.97	2227824.53	Аналитический метод	0.1	Закрепление
238	595363.93	2227831.43	Аналитический метод	0.1	Закрепление
239	595363.06	2227864.74	Аналитический метод	0.1	Закрепление
240	595368.46	2227864.79	Аналитический метод	0.1	Закрепление
241	595367.14	2227939.49	Аналитический метод	0.1	Закрепление

242	595460.13	2227941.02	Аналитический метод	0.1	Закрепление
243	595461.41	2227953.82	Аналитический метод	0.1	Закрепление
244	595465.80	2228045.95	Аналитический метод	0.1	Закрепление
245	595467.05	2228075.67	Аналитический метод	0.1	Закрепление
232	595144.57	2227733.80	Аналитический метод	0.1	Закрепление
246	595110.93	2227715.84	Аналитический метод	0.1	Закрепление
247	595132.94	2227750.87	Аналитический метод	0.1	Закрепление
248	595126.74	2227754.15	Аналитический метод	0.1	Закрепление
249	595095.42	2227766.92	Аналитический метод	0.1	Закрепление
250	595057.22	2227752.08	Аналитический метод	0.1	Закрепление
251	594995.74	2227759.99	Аналитический метод	0.1	Закрепление
252	594927.09	2227768.83	Аналитический метод	0.1	Закрепление
253	594928.85	2227750.57	Аналитический метод	0.1	Закрепление
254	595081.54	2227724.87	Аналитический метод	0.1	Закрепление
246	595110.93	2227715.84	Аналитический метод	0.1	Закрепление
255	595788.84	2227887.65	Аналитический метод	0.1	Закрепление
256	595825.79	2227878.08	Аналитический метод	0.1	Закрепление
257	595827.66	2227885.64	Аналитический метод	0.1	Закрепление
258	595883.09	2227869.47	Аналитический метод	0.1	Закрепление

2. Сведения о характерных точках границ объекта

Обозначение характерных точек границ	Координаты, м		Метод определения координат характерной точки	Средняя квадратическая погрешность положения характерной точки (Mt), м	Описание обозначения точки на местности (приложение)
	X	Y			
1	2	3	4	5	6
259	595900.60	2227892.99	Аналитический метод	0.1	Закрепление
260	595908.06	2227919.05	Аналитический метод	0.1	Закрепление
261	595891.27	2227924.54	Аналитический метод	0.1	Закрепление
262	595893.54	2227935.49	Аналитический метод	0.1	Закрепление
263	595886.14	2227938.44	Аналитический метод	0.1	Закрепление
264	595887.35	2227945.47	Аналитический метод	0.1	Закрепление

265	595863.51	2227951.35	Аналитический метод	0.1	Закрепление
266	595866.01	2227965.64	Аналитический метод	0.1	Закрепление
267	595863.05	2227995.40	Аналитический метод	0.1	Закрепление
268	595872.13	2228007.47	Аналитический метод	0.1	Закрепление
269	595879.88	2228055.83	Аналитический метод	0.1	Закрепление
270	595886.50	2228055.48	Аналитический метод	0.1	Закрепление
271	595888.46	2228066.87	Аналитический метод	0.1	Закрепление
272	595892.94	2228083.28	Аналитический метод	0.1	Закрепление
273	595870.13	2228084.60	Аналитический метод	0.1	Закрепление
274	595859.44	2228090.94	Аналитический метод	0.1	Закрепление
275	595850.43	2228057.68	Аналитический метод	0.1	Закрепление
276	595836.63	2228006.80	Аналитический метод	0.1	Закрепление
277	595803.82	2227925.02	Аналитический метод	0.1	Закрепление
278	595787.22	2227943.49	Аналитический метод	0.1	Закрепление
279	595778.67	2227948.17	Аналитический метод	0.1	Закрепление
280	595776.92	2227949.13	Аналитический метод	0.1	Закрепление
281	595738.93	2227902.71	Аналитический метод	0.1	Закрепление
282	595767.01	2227879.72	Аналитический метод	0.1	Закрепление
283	595785.36	2227864.70	Аналитический метод	0.1	Закрепление

2. Сведения о характерных точках границ объекта

Обозначение характерных точек границ	Координаты, м		Метод определения координат характерной точки	Средняя квадратическая погрешность положения характерной точки (Mt), м	Описание обозначения точки на местности (приложение)
	X	Y			
1	2	3	4	5	6
255	595788.84	2227887.65	Аналитический метод	0.1	Закрепление
284	596359.80	2229427.24	Аналитический метод	0.1	Закрепление
285	596363.35	2229436.12	Аналитический метод	0.1	Закрепление
286	596363.50	2229442.44	Аналитический метод	0.1	Закрепление
287	596366.70	2229450.82	Аналитический метод	0.1	Закрепление
288	596365.48	2229461.05	Аналитический метод	0.1	Закрепление

289	596363.02	2229470.07	Аналитический метод	0.1	Закрепление
290	596362.37	2229478.34	Аналитический метод	0.1	Закрепление
291	596363.32	2229490.52	Аналитический метод	0.1	Закрепление
292	596397.85	2229562.16	Аналитический метод	0.1	Закрепление
293	596289.53	2229639.83	Аналитический метод	0.1	Закрепление
294	596192.05	2229722.55	Аналитический метод	0.1	Закрепление
295	596171.08	2229673.88	Аналитический метод	0.1	Закрепление
296	596256.22	2229611.52	Аналитический метод	0.1	Закрепление
297	596289.61	2229587.09	Аналитический метод	0.1	Закрепление
298	596352.31	2229541.18	Аналитический метод	0.1	Закрепление
299	596337.45	2229492.35	Аналитический метод	0.1	Закрепление
300	596324.08	2229448.44	Аналитический метод	0.1	Закрепление
301	596321.74	2229437.77	Аналитический метод	0.1	Закрепление
284	596359.80	2229427.24	Аналитический метод	0.1	Закрепление
302	598042.71	2226577.00	Аналитический метод	0.1	Закрепление
303	598050.13	2226664.04	Аналитический метод	0.1	Закрепление
304	597974.73	2226672.95	Аналитический метод	0.1	Закрепление
305	597848.21	2226668.71	Аналитический метод	0.1	Закрепление
306	597853.80	2226630.50	Аналитический метод	0.1	Закрепление

2. Сведения о характерных точках границ объекта

Обозначение характерных точек границ	Координаты, м		Метод определения координат характерной точки	Средняя квадратическая погрешность положения характерной точки (Mt), м	Описание обозначения точки на местности (приложение)
	X	Y			
1	2	3	4	5	6
307	597991.97	2226591.12	Аналитический метод	0.1	Закрепление
302	598042.71	2226577.00	Аналитический метод	0.1	Закрепление
308	598230.77	2226993.51	Аналитический метод	0.1	Закрепление
309	598238.18	2226991.49	Аналитический метод	0.1	Закрепление
310	598268.99	2226990.64	Аналитический метод	0.1	Закрепление
311	598269.34	2227000.98	Аналитический метод	0.1	Закрепление

312	598276.55	2227000.61	Аналитический метод	0.1	Закрепление
313	598277.01	2227009.49	Аналитический метод	0.1	Закрепление
314	598308.47	2227038.97	Аналитический метод	0.1	Закрепление
315	598350.15	2227059.84	Аналитический метод	0.1	Закрепление
316	598350.48	2227070.79	Аналитический метод	0.1	Закрепление
317	598365.23	2227070.18	Аналитический метод	0.1	Закрепление
318	598366.05	2227088.29	Аналитический метод	0.1	Закрепление
319	598382.24	2227092.58	Аналитический метод	0.1	Закрепление
320	598376.58	2227114.81	Аналитический метод	0.1	Закрепление
321	598374.07	2227114.32	Аналитический метод	0.1	Закрепление
322	598371.64	2227119.09	Аналитический метод	0.1	Закрепление
323	598322.21	2227119.13	Аналитический метод	0.1	Закрепление
324	598318.63	2227119.00	Аналитический метод	0.1	Закрепление
325	598318.41	2227122.21	Аналитический метод	0.1	Закрепление
326	598305.82	2227121.76	Аналитический метод	0.1	Закрепление
327	598273.09	2227120.59	Аналитический метод	0.1	Закрепление
328	598261.15	2227121.63	Аналитический метод	0.1	Закрепление
329	598241.70	2227127.76	Аналитический метод	0.1	Закрепление
330	598238.96	2227100.26	Аналитический метод	0.1	Закрепление

2. Сведения о характерных точках границ объекта

Обозначение характерных точек границ	Координаты, м		Метод определения координат характерной точки	Средняя квадратическая погрешность положения характерной точки (Mt), м	Описание обозначения точки на местности (приложение)
	X	Y			
1	2	3	4	5	6
308	598230.77	2226993.51	Аналитический метод	0.1	Закрепление
331	601434.58	2227856.81	Аналитический метод	0.1	Закрепление
332	601399.89	2227958.52	Аналитический метод	0.1	Закрепление
333	601281.95	2227914.41	Аналитический метод	0.1	Закрепление
334	601211.48	2227893.38	Аналитический метод	0.1	Закрепление
335	601194.80	2227889.58	Аналитический метод	0.1	Закрепление

336	601200.55	2227850.37	Аналитический метод	0.1	Закрепление
337	601287.71	2227860.88	Аналитический метод	0.1	Закрепление
331	601434.58	2227856.81	Аналитический метод	0.1	Закрепление
338	597724.75	2232623.50	Аналитический метод	0.1	Закрепление
339	597711.52	2232619.36	Аналитический метод	0.1	Закрепление
340	597658.60	2232605.70	Аналитический метод	0.1	Закрепление
341	597619.39	2232593.64	Аналитический метод	0.1	Закрепление
342	597587.87	2232581.68	Аналитический метод	0.1	Закрепление
343	597567.32	2232570.51	Аналитический метод	0.1	Закрепление
344	597555.19	2232559.80	Аналитический метод	0.1	Закрепление
345	597545.85	2232545.36	Аналитический метод	0.1	Закрепление
346	597536.75	2232522.68	Аналитический метод	0.1	Закрепление
347	597530.56	2232501.44	Аналитический метод	0.1	Закрепление
348	597529.27	2232467.67	Аналитический метод	0.1	Закрепление
349	597533.63	2232455.99	Аналитический метод	0.1	Закрепление
350	597571.33	2232387.08	Аналитический метод	0.1	Закрепление
351	597567.36	2232363.04	Аналитический метод	0.1	Закрепление
352	597572.25	2232352.62	Аналитический метод	0.1	Закрепление
353	597583.51	2232346.78	Аналитический метод	0.1	Закрепление

2. Сведения о характерных точках границ объекта

Обозначение характерных точек границ	Координаты, м		Метод определения координат характерной точки	Средняя квадратическая погрешность положения характерной точки (Mt), м	Описание обозначения точки на местности (приложение)
	X	Y			
1	2	3	4	5	6
354	597600.48	2232343.25	Аналитический метод	0.1	Закрепление
355	597682.22	2232340.37	Аналитический метод	0.1	Закрепление
356	597692.04	2232339.85	Аналитический метод	0.1	Закрепление
357	597708.54	2232484.07	Аналитический метод	0.1	Закрепление
358	597721.97	2232601.51	Аналитический метод	0.1	Закрепление
338	597724.75	2232623.50	Аналитический метод	0.1	Закрепление

359	597664.89	2232102.69	Аналитический метод	0.1	Закрепление
360	597665.46	2232107.66	Аналитический метод	0.1	Закрепление
361	597653.21	2232115.34	Аналитический метод	0.1	Закрепление
362	597546.97	2232127.23	Аналитический метод	0.1	Закрепление
363	597442.78	2232133.82	Аналитический метод	0.1	Закрепление
364	597404.24	2232131.32	Аналитический метод	0.1	Закрепление
365	597401.25	2232130.76	Аналитический метод	0.1	Закрепление
366	597396.41	2232131.18	Аналитический метод	0.1	Закрепление
367	597392.94	2232129.19	Аналитический метод	0.1	Закрепление
368	597375.33	2232122.41	Аналитический метод	0.1	Закрепление
369	597372.22	2232115.83	Аналитический метод	0.1	Закрепление
370	597372.51	2232107.58	Аналитический метод	0.1	Закрепление
371	597375.60	2232104.84	Аналитический метод	0.1	Закрепление
372	597376.42	2232104.69	Аналитический метод	0.1	Закрепление
373	597380.83	2232099.04	Аналитический метод	0.1	Закрепление
374	597415.90	2232095.70	Аналитический метод	0.1	Закрепление
375	597418.30	2232088.00	Аналитический метод	0.1	Закрепление
376	597401.08	2232067.84	Аналитический метод	0.1	Закрепление
377	597401.36	2232048.20	Аналитический метод	0.1	Закрепление

2. Сведения о характерных точках границ объекта

Обозначение характерных точек границ	Координаты, м		Метод определения координат характерной точки	Средняя квадратическая погрешность положения характерной точки (Mt), м	Описание обозначения точки на местности (приложение)
	X	Y			
1	2	3	4	5	6
378	597425.21	2232047.39	Аналитический метод	0.1	Закрепление
379	597430.13	2232045.08	Аналитический метод	0.1	Закрепление
380	597446.77	2232043.00	Аналитический метод	0.1	Закрепление
381	597485.32	2232045.36	Аналитический метод	0.1	Закрепление
382	597511.20	2232044.50	Аналитический метод	0.1	Закрепление
383	597642.02	2232032.96	Аналитический метод	0.1	Закрепление

384	597657.67	2232039.52	Аналитический метод	0.1	Закрепление
359	597664.89	2232102.69	Аналитический метод	0.1	Закрепление
385	592931.16	2227553.01	Аналитический метод	0.1	Закрепление
386	593058.16	2227635.99	Аналитический метод	0.1	Закрепление
387	593182.49	2227713.94	Аналитический метод	0.1	Закрепление
388	593131.42	2227848.06	Аналитический метод	0.1	Закрепление
389	593103.60	2227850.10	Аналитический метод	0.1	Закрепление
390	593094.50	2227779.70	Аналитический метод	0.1	Закрепление
391	592978.70	2227703.00	Аналитический метод	0.1	Закрепление
392	592869.02	2227622.38	Аналитический метод	0.1	Закрепление
393	592868.97	2227613.16	Аналитический метод	0.1	Закрепление
394	592927.01	2227560.74	Аналитический метод	0.1	Закрепление
385	592931.16	2227553.01	Аналитический метод	0.1	Закрепление
395	592390.90	2227366.30	Аналитический метод	0.1	Закрепление
396	592456.70	2227314.00	Аналитический метод	0.1	Закрепление
397	592492.10	2227356.60	Аналитический метод	0.1	Закрепление
398	592406.62	2227385.93	Аналитический метод	0.1	Закрепление
395	592390.90	2227366.30	Аналитический метод	0.1	Закрепление
399	591765.92	2226186.88	Аналитический метод	0.1	Закрепление

2. Сведения о характерных точках границ объекта

Обозначение характерных точек границ	Координаты, м		Метод определения координат характерной точки	Средняя квадратическая погрешность положения характерной точки (Mt), м	Описание обозначения точки на местности (приложение)
	X	Y			
1	2	3	4	5	6
400	591765.88	2226240.22	Аналитический метод	0.1	Закрепление
401	591769.93	2226268.22	Аналитический метод	0.1	Закрепление
402	591811.64	2226326.15	Аналитический метод	0.1	Закрепление
403	591806.81	2226331.39	Аналитический метод	0.1	Закрепление
404	591800.16	2226326.04	Аналитический метод	0.1	Закрепление
405	591783.00	2226311.78	Аналитический метод	0.1	Закрепление

406	591785.91	2226308.82	Аналитический метод	0.1	Закрепление
407	591782.46	2226305.05	Аналитический метод	0.1	Закрепление
408	591783.14	2226302.70	Аналитический метод	0.1	Закрепление
409	591770.95	2226288.17	Аналитический метод	0.1	Закрепление
410	591768.05	2226290.43	Аналитический метод	0.1	Закрепление
411	591751.95	2226274.17	Аналитический метод	0.1	Закрепление
412	591745.28	2226267.58	Аналитический метод	0.1	Закрепление
413	591728.06	2226256.79	Аналитический метод	0.1	Закрепление
414	591723.04	2226249.70	Аналитический метод	0.1	Закрепление
415	591725.27	2226247.05	Аналитический метод	0.1	Закрепление
416	591712.82	2226234.96	Аналитический метод	0.1	Закрепление
417	591726.14	2226221.11	Аналитический метод	0.1	Закрепление
418	591719.29	2226216.33	Аналитический метод	0.1	Закрепление
419	591696.69	2226193.89	Аналитический метод	0.1	Закрепление
420	591716.51	2226177.14	Аналитический метод	0.1	Закрепление
421	591701.19	2226162.03	Аналитический метод	0.1	Закрепление
422	591707.62	2226156.09	Аналитический метод	0.1	Закрепление
423	591722.54	2226171.29	Аналитический метод	0.1	Закрепление
424	591732.42	2226161.86	Аналитический метод	0.1	Закрепление

2. Сведения о характерных точках границ объекта

Обозначение характерных точек границ	Координаты, м		Метод определения координат характерной точки	Средняя квадратическая погрешность положения характерной точки (Mt), м	Описание обозначения точки на местности (при наличии)
	X	Y			
1	2	3	4	5	6
425	591687.87	2226093.52	Аналитический метод	0.1	Закрепление
426	591673.50	2226102.78	Аналитический метод	0.1	Закрепление
427	591641.51	2226053.18	Аналитический метод	0.1	Закрепление
428	591692.05	2226009.92	Аналитический метод	0.1	Закрепление
429	591763.01	2226160.17	Аналитический метод	0.1	Закрепление
399	591765.92	2226186.88	Аналитический метод	0.1	Закрепление

430	591647.00	2225615.88	Аналитический метод	0.1	Закрепление
431	591714.21	2225599.24	Аналитический метод	0.1	Закрепление
432	591718.32	2225616.96	Аналитический метод	0.1	Закрепление
433	591724.64	2225607.25	Аналитический метод	0.1	Закрепление
434	591739.21	2225599.50	Аналитический метод	0.1	Закрепление
435	591756.56	2225594.86	Аналитический метод	0.1	Закрепление
436	591763.05	2225626.14	Аналитический метод	0.1	Закрепление
437	591760.64	2225630.34	Аналитический метод	0.1	Закрепление
438	591725.89	2225636.84	Аналитический метод	0.1	Закрепление
439	591722.24	2225634.66	Аналитический метод	0.1	Закрепление
440	591659.09	2225649.59	Аналитический метод	0.1	Закрепление
441	591656.60	2225642.72	Аналитический метод	0.1	Закрепление
430	591647.00	2225615.88	Аналитический метод	0.1	Закрепление
442	591251.62	2225500.65	Аналитический метод	0.1	Закрепление
443	591248.06	2225505.60	Аналитический метод	0.1	Закрепление
444	591251.56	2225518.27	Аналитический метод	0.1	Закрепление
445	591244.88	2225527.72	Аналитический метод	0.1	Закрепление
446	591228.98	2225522.75	Аналитический метод	0.1	Закрепление
447	591226.54	2225527.00	Аналитический метод	0.1	Закрепление

2. Сведения о характерных точках границ объекта

Обозначение характерных точек границ	Координаты, м		Метод определения координат характерной точки	Средняя квадратическая погрешность положения характерной точки (Mt), м	Описание обозначения точки на местности (приложение)
	X	Y			
1	2	3	4	5	6
448	591195.14	2225505.45	Аналитический метод	0.1	Закрепление
449	591189.23	2225499.82	Аналитический метод	0.1	Закрепление
450	591211.19	2225470.14	Аналитический метод	0.1	Закрепление
451	591216.71	2225463.35	Аналитический метод	0.1	Закрепление
452	591222.51	2225457.43	Аналитический метод	0.1	Закрепление
453	591210.91	2225444.44	Аналитический метод	0.1	Закрепление

454	591217.35	2225438.46	Аналитический метод	0.1	Закрепление
455	591228.77	2225427.02	Аналитический метод	0.1	Закрепление
456	591243.88	2225442.57	Аналитический метод	0.1	Закрепление
457	591272.40	2225471.85	Аналитический метод	0.1	Закрепление
458	591275.37	2225474.75	Аналитический метод	0.1	Закрепление
459	591279.08	2225478.69	Аналитический метод	0.1	Закрепление
460	591289.80	2225464.18	Аналитический метод	0.1	Закрепление
461	591301.19	2225448.77	Аналитический метод	0.1	Закрепление
462	591304.87	2225441.38	Аналитический метод	0.1	Закрепление
463	591302.90	2225440.00	Аналитический метод	0.1	Закрепление
464	591305.76	2225435.68	Аналитический метод	0.1	Закрепление
465	591307.55	2225436.70	Аналитический метод	0.1	Закрепление
466	591309.20	2225433.33	Аналитический метод	0.1	Закрепление
467	591310.23	2225433.41	Аналитический метод	0.1	Закрепление
468	591312.80	2225428.17	Аналитический метод	0.1	Закрепление
469	591310.32	2225419.24	Аналитический метод	0.1	Закрепление
470	591303.10	2225414.06	Аналитический метод	0.1	Закрепление
471	591309.15	2225404.97	Аналитический метод	0.1	Закрепление
472	591313.60	2225400.83	Аналитический метод	0.1	Закрепление

2. Сведения о характерных точках границ объекта

Обозначение характерных точек границ	Координаты, м		Метод определения координат характерной точки	Средняя квадратическая погрешность положения характерной точки (Mt), м	Описание обозначения точки на местности (приложение)
	X	Y			
1	2	3	4	5	6
473	591316.02	2225401.38	Аналитический метод	0.1	Закрепление
474	591324.40	2225411.39	Аналитический метод	0.1	Закрепление
475	591327.66	2225412.30	Аналитический метод	0.1	Закрепление
476	591335.24	2225422.62	Аналитический метод	0.1	Закрепление
477	591343.75	2225430.57	Аналитический метод	0.1	Закрепление
478	591321.04	2225440.34	Аналитический метод	0.1	Закрепление

479	591356.73	2225461.08	Аналитический метод	0.1	Закрепление
480	591342.14	2225483.19	Аналитический метод	0.1	Закрепление
481	591330.94	2225499.37	Аналитический метод	0.1	Закрепление
482	591345.87	2225519.74	Аналитический метод	0.1	Закрепление
483	591320.11	2225532.02	Аналитический метод	0.1	Закрепление
484	591313.84	2225524.07	Аналитический метод	0.1	Закрепление
485	591302.56	2225540.37	Аналитический метод	0.1	Закрепление
486	591270.40	2225504.67	Аналитический метод	0.1	Закрепление
442	591251.62	2225500.65	Аналитический метод	0.1	Закрепление
487	592789.11	2224695.12	Аналитический метод	0.1	Закрепление
488	592834.31	2224746.02	Аналитический метод	0.1	Закрепление
489	592863.80	2224775.04	Аналитический метод	0.1	Закрепление
490	592890.53	2224803.39	Аналитический метод	0.1	Закрепление
491	592894.04	2224809.14	Аналитический метод	0.1	Закрепление
492	592822.49	2224882.86	Аналитический метод	0.1	Закрепление
493	592821.73	2224882.03	Аналитический метод	0.1	Закрепление
494	592753.75	2224820.28	Аналитический метод	0.1	Закрепление
495	592743.49	2224807.60	Аналитический метод	0.1	Закрепление
496	592715.86	2224837.21	Аналитический метод	0.1	Закрепление

2. Сведения о характерных точках границ объекта

Обозначение характерных точек границ	Координаты, м		Метод определения координат характерной точки	Средняя квадратическая погрешность положения характерной точки (Mt), м	Описание обозначения точки на местности (приложение)
	X	Y			
1	2	3	4	5	6
497	592689.78	2224809.32	Аналитический метод	0.1	Закрепление
498	592675.70	2224794.89	Аналитический метод	0.1	Закрепление
499	592730.97	2224743.82	Аналитический метод	0.1	Закрепление
500	592750.85	2224726.66	Аналитический метод	0.1	Закрепление
487	592789.11	2224695.12	Аналитический метод	0.1	Закрепление
501	597179.28	2228097.84	Аналитический метод	0.1	Закрепление

502	597183.17	2228130.18	Аналитический метод	0.1	Закрепление
503	597187.05	2228170.91	Аналитический метод	0.1	Закрепление
504	597176.68	2228175.60	Аналитический метод	0.1	Закрепление
505	597082.88	2228188.09	Аналитический метод	0.1	Закрепление
506	597050.59	2228192.37	Аналитический метод	0.1	Закрепление
507	597032.00	2228194.85	Аналитический метод	0.1	Закрепление
508	597031.09	2228234.47	Аналитический метод	0.1	Закрепление
509	597004.97	2228233.17	Аналитический метод	0.1	Закрепление
510	597001.36	2228144.91	Аналитический метод	0.1	Закрепление
511	596998.98	2228104.83	Аналитический метод	0.1	Закрепление
512	596996.80	2228067.98	Аналитический метод	0.1	Закрепление
513	596995.19	2228040.72	Аналитический метод	0.1	Закрепление
514	597026.90	2228038.63	Аналитический метод	0.1	Закрепление
515	597057.24	2228036.63	Аналитический метод	0.1	Закрепление
516	597057.07	2228034.02	Аналитический метод	0.1	Закрепление
517	597094.24	2228031.36	Аналитический метод	0.1	Закрепление
518	597094.38	2228033.30	Аналитический метод	0.1	Закрепление
519	597100.64	2228032.96	Аналитический метод	0.1	Закрепление
520	597108.94	2228032.35	Аналитический метод	0.1	Закрепление

2. Сведения о характерных точках границ объекта

Обозначение характерных точек границ	Координаты, м		Метод определения координат характерной точки	Средняя квадратическая погрешность положения характерной точки (Mt), м	Описание обозначения точки на местности (приложение)
	X	Y			
1	2	3	4	5	6
521	597109.94	2228032.29	Аналитический метод	0.1	Закрепление
522	597109.91	2228031.51	Аналитический метод	0.1	Закрепление
523	597146.25	2228029.58	Аналитический метод	0.1	Закрепление
524	597165.20	2228028.38	Аналитический метод	0.1	Закрепление
525	597173.38	2228027.86	Аналитический метод	0.1	Закрепление
526	597180.76	2228096.69	Аналитический метод	0.1	Закрепление

501	597179.28	2228097.84	Аналитический метод	0.1	Закрепление
527	596278.51	2229428.15	Аналитический метод	0.1	Закрепление
528	596200.57	2229458.98	Аналитический метод	0.1	Закрепление
529	596156.25	2229479.62	Аналитический метод	0.1	Закрепление
530	596141.55	2229485.40	Аналитический метод	0.1	Закрепление
531	596130.40	2229464.12	Аналитический метод	0.1	Закрепление
532	596116.55	2229439.23	Аналитический метод	0.1	Закрепление
533	596092.32	2229446.19	Аналитический метод	0.1	Закрепление
534	596088.41	2229437.90	Аналитический метод	0.1	Закрепление
535	596079.50	2229418.44	Аналитический метод	0.1	Закрепление
536	596066.99	2229388.28	Аналитический метод	0.1	Закрепление
537	596051.66	2229351.33	Аналитический метод	0.1	Закрепление
538	596046.35	2229352.38	Аналитический метод	0.1	Закрепление
539	596038.84	2229333.49	Аналитический метод	0.1	Закрепление
540	596035.11	2229318.90	Аналитический метод	0.1	Закрепление
541	596239.07	2229270.36	Аналитический метод	0.1	Закрепление
542	596242.86	2229292.68	Аналитический метод	0.1	Закрепление
543	596222.20	2229296.51	Аналитический метод	0.1	Закрепление
544	596223.68	2229303.18	Аналитический метод	0.1	Закрепление

2. Сведения о характерных точках границ объекта

Обозначение характерных точек границ	Координаты, м		Метод определения координат характерной точки	Средняя квадратическая погрешность положения характерной точки (Mt), м	Описание обозначения точки на местности (приложение)
	X	Y			
1	2	3	4	5	6
545	596193.72	2229309.04	Аналитический метод	0.1	Закрепление
546	596195.86	2229336.57	Аналитический метод	0.1	Закрепление
547	596203.51	2229367.05	Аналитический метод	0.1	Закрепление
548	596258.76	2229357.38	Аналитический метод	0.1	Закрепление
549	596260.26	2229356.31	Аналитический метод	0.1	Закрепление
527	596278.51	2229428.15	Аналитический метод	0.1	Закрепление

550	594465.51	2230191.21	Аналитический метод	0.1	Закрепление
551	594470.40	2230182.90	Аналитический метод	0.1	Закрепление
552	594558.90	2230044.30	Аналитический метод	0.1	Закрепление
553	594565.34	2230038.66	Аналитический метод	0.1	Закрепление
554	594607.35	2230062.86	Аналитический метод	0.1	Закрепление
555	594595.07	2230091.59	Аналитический метод	0.1	Закрепление
556	594571.75	2230145.06	Аналитический метод	0.1	Закрепление
557	594542.87	2230211.24	Аналитический метод	0.1	Закрепление
558	594541.26	2230217.27	Аналитический метод	0.1	Закрепление
559	594536.78	2230224.95	Аналитический метод	0.1	Закрепление
560	594564.65	2230237.88	Аналитический метод	0.1	Закрепление
561	594560.21	2230246.64	Аналитический метод	0.1	Закрепление
562	594542.90	2230280.77	Аналитический метод	0.1	Закрепление
563	594511.21	2230266.87	Аналитический метод	0.1	Закрепление
564	594489.76	2230270.38	Аналитический метод	0.1	Закрепление
565	594468.21	2230260.56	Аналитический метод	0.1	Закрепление
566	594440.40	2230237.41	Аналитический метод	0.1	Закрепление
567	594466.83	2230198.99	Аналитический метод	0.1	Закрепление
550	594465.51	2230191.21	Аналитический метод	0.1	Закрепление

2. Сведения о характерных точках границ объекта

Обозначение характерных точек границ	Координаты, м		Метод определения координат характерной точки	Средняя квадратическая погрешность положения характерной точки (Mt), м	Описание обозначения точки на местности (при наличии)
	X	Y			
1	2	3	4	5	6
568	596990.33	2228181.15	Аналитический метод	0.1	Закрепление
569	596965.36	2228157.62	Аналитический метод	0.1	Закрепление
570	596966.52	2228148.70	Аналитический метод	0.1	Закрепление
571	596974.10	2228149.54	Аналитический метод	0.1	Закрепление
572	596980.28	2228149.33	Аналитический метод	0.1	Закрепление
573	596980.40	2228129.42	Аналитический метод	0.1	Закрепление

574	596980.16	2228094.96	Аналитический метод	0.1	Закрепление
575	596978.52	2228024.29	Аналитический метод	0.1	Закрепление
576	596977.16	2228023.96	Аналитический метод	0.1	Закрепление
577	596942.72	2228012.46	Аналитический метод	0.1	Закрепление
578	596938.73	2228011.03	Аналитический метод	0.1	Закрепление
579	596910.20	2228002.10	Аналитический метод	0.1	Закрепление
580	596907.14	2228001.02	Аналитический метод	0.1	Закрепление
581	596904.62	2228006.88	Аналитический метод	0.1	Закрепление
582	596887.94	2228056.90	Аналитический метод	0.1	Закрепление
583	596877.91	2228089.84	Аналитический метод	0.1	Закрепление
584	596871.88	2228087.79	Аналитический метод	0.1	Закрепление
585	596871.25	2228089.82	Аналитический метод	0.1	Закрепление
586	596859.82	2228085.78	Аналитический метод	0.1	Закрепление
587	596857.15	2228087.08	Аналитический метод	0.1	Закрепление
588	596852.56	2228089.33	Аналитический метод	0.1	Закрепление
589	596859.28	2228070.02	Аналитический метод	0.1	Закрепление
590	596835.07	2228047.40	Аналитический метод	0.1	Закрепление
591	596817.49	2228061.91	Аналитический метод	0.1	Закрепление
592	596822.90	2228068.63	Аналитический метод	0.1	Закрепление

2. Сведения о характерных точках границ объекта

Обозначение характерных точек границ	Координаты, м		Метод определения координат характерной точки	Средняя квадратическая погрешность положения характерной точки (Mt), м	Описание обозначения точки на местности (приложение)
	X	Y			
1	2	3	4	5	6
593	596793.14	2228092.31	Аналитический метод	0.1	Закрепление
594	596758.97	2228123.52	Аналитический метод	0.1	Закрепление
595	596812.91	2228156.83	Аналитический метод	0.1	Закрепление
596	596817.66	2228160.06	Аналитический метод	0.1	Закрепление
597	596885.93	2228205.96	Аналитический метод	0.1	Закрепление
598	596921.13	2228228.85	Аналитический метод	0.1	Закрепление

599	596928.80	2228233.83	Аналитический метод	0.1	Закрепление
600	596900.81	2228265.63	Аналитический метод	0.1	Закрепление
601	596893.20	2228274.26	Аналитический метод	0.1	Закрепление
602	596898.57	2228283.35	Аналитический метод	0.1	Закрепление
603	596913.30	2228306.69	Аналитический метод	0.1	Закрепление
604	596919.76	2228303.02	Аналитический метод	0.1	Закрепление
605	596936.06	2228329.94	Аналитический метод	0.1	Закрепление
606	596935.61	2228346.63	Аналитический метод	0.1	Закрепление
607	596796.09	2228392.53	Аналитический метод	0.1	Закрепление
608	596789.32	2228410.51	Аналитический метод	0.1	Закрепление
609	596780.29	2228382.98	Аналитический метод	0.1	Закрепление
610	596777.12	2228373.56	Аналитический метод	0.1	Закрепление
611	596753.59	2228389.74	Аналитический метод	0.1	Закрепление
612	596745.52	2228373.49	Аналитический метод	0.1	Закрепление
613	596698.06	2228383.84	Аналитический метод	0.1	Закрепление
614	596691.43	2228381.17	Аналитический метод	0.1	Закрепление
615	596661.83	2228376.69	Аналитический метод	0.1	Закрепление
616	596631.35	2228372.52	Аналитический метод	0.1	Закрепление
617	596587.72	2228261.53	Аналитический метод	0.1	Закрепление

2. Сведения о характерных точках границ объекта

Обозначение характерных точек границ	Координаты, м		Метод определения координат характерной точки	Средняя квадратическая погрешность положения характерной точки (Mt), м	Описание обозначения точки на местности (приложение)
	X	Y			
1	2	3	4	5	6
618	596621.99	2228240.93	Аналитический метод	0.1	Закрепление
619	596682.84	2228202.85	Аналитический метод	0.1	Закрепление
620	596663.08	2228157.16	Аналитический метод	0.1	Закрепление
621	596737.55	2228109.45	Аналитический метод	0.1	Закрепление
622	596769.93	2228000.23	Аналитический метод	0.1	Закрепление
623	596776.10	2227990.49	Аналитический метод	0.1	Закрепление

624	596835.02	2227940.32	Аналитический метод	0.1	Закрепление
625	596918.77	2227979.14	Аналитический метод	0.1	Закрепление
626	596981.58	2227984.16	Аналитический метод	0.1	Закрепление
627	596986.49	2227984.63	Аналитический метод	0.1	Закрепление
568	596990.33	2228181.15	Аналитический метод	0.1	Закрепление
628	597676.51	2227090.95	Аналитический метод	0.1	Закрепление
629	597650.38	2227094.04	Аналитический метод	0.1	Закрепление
630	597623.72	2227097.12	Аналитический метод	0.1	Закрепление
631	597598.66	2227099.90	Аналитический метод	0.1	Закрепление
632	597593.68	2227098.32	Аналитический метод	0.1	Закрепление
633	597585.94	2227099.82	Аналитический метод	0.1	Закрепление
634	597524.14	2227107.94	Аналитический метод	0.1	Закрепление
635	597490.60	2227112.74	Аналитический метод	0.1	Закрепление
636	597479.76	2227114.03	Аналитический метод	0.1	Закрепление
637	597489.72	2227193.32	Аналитический метод	0.1	Закрепление
638	597445.73	2227198.69	Аналитический метод	0.1	Закрепление
639	597446.09	2227210.74	Аналитический метод	0.1	Закрепление
640	597456.98	2227209.58	Аналитический метод	0.1	Закрепление
641	597457.27	2227213.45	Аналитический метод	0.1	Закрепление

2. Сведения о характерных точках границ объекта

Обозначение характерных точек границ	Координаты, м		Метод определения координат характерной точки	Средняя квадратическая погрешность положения характерной точки (Mt), м	Описание обозначения точки на местности (при наличии)
	X	Y			
1	2	3	4	5	6
642	597454.99	2227213.64	Аналитический метод	0.1	Закрепление
643	597455.91	2227225.62	Аналитический метод	0.1	Закрепление
644	597383.12	2227234.94	Аналитический метод	0.1	Закрепление
645	597381.40	2227214.40	Аналитический метод	0.1	Закрепление
646	597365.52	2227216.12	Аналитический метод	0.1	Закрепление
647	597363.82	2227193.61	Аналитический метод	0.1	Закрепление

648	597346.07	2227195.32	Аналитический метод	0.1	Закрепление
649	597330.85	2227195.75	Аналитический метод	0.1	Закрепление
650	597330.49	2227189.28	Аналитический метод	0.1	Закрепление
651	597329.00	2227180.66	Аналитический метод	0.1	Закрепление
652	597341.84	2227178.80	Аналитический метод	0.1	Закрепление
653	597345.68	2227176.49	Аналитический метод	0.1	Закрепление
654	597343.61	2227168.65	Аналитический метод	0.1	Закрепление
655	597346.65	2227169.92	Аналитический метод	0.1	Закрепление
656	597358.61	2227168.17	Аналитический метод	0.1	Закрепление
657	597355.57	2227134.53	Аналитический метод	0.1	Закрепление
658	597350.45	2227120.52	Аналитический метод	0.1	Закрепление
659	597350.07	2227116.64	Аналитический метод	0.1	Закрепление
660	597337.19	2227117.91	Аналитический метод	0.1	Закрепление
661	597336.19	2227110.62	Аналитический метод	0.1	Закрепление
662	597313.45	2227123.82	Аналитический метод	0.1	Закрепление
663	597305.80	2227109.21	Аналитический метод	0.1	Закрепление
664	597286.87	2227118.63	Аналитический метод	0.1	Закрепление
665	597285.90	2227116.95	Аналитический метод	0.1	Закрепление
666	597288.65	2227115.35	Аналитический метод	0.1	Закрепление

2. Сведения о характерных точках границ объекта

Обозначение характерных точек границ	Координаты, м		Метод определения координат характерной точки	Средняя квадратическая погрешность положения характерной точки (Mt), м	Описание обозначения точки на местности (приложение)
	X	Y			
1	2	3	4	5	6
667	597284.79	2227109.30	Аналитический метод	0.1	Закрепление
668	597291.01	2227105.77	Аналитический метод	0.1	Закрепление
669	597301.39	2227100.77	Аналитический метод	0.1	Закрепление
670	597358.10	2227073.38	Аналитический метод	0.1	Закрепление
671	597375.78	2227064.85	Аналитический метод	0.1	Закрепление
672	597375.53	2227024.67	Аналитический метод	0.1	Закрепление

673	597460.69	2227020.41	Аналитический метод	0.1	Закрепление
674	597512.98	2227014.04	Аналитический метод	0.1	Закрепление
675	597514.11	2227015.06	Аналитический метод	0.1	Закрепление
676	597598.23	2227007.08	Аналитический метод	0.1	Закрепление
677	597625.58	2227024.08	Аналитический метод	0.1	Закрепление
678	597628.17	2227037.24	Аналитический метод	0.1	Закрепление
679	597641.55	2227037.32	Аналитический метод	0.1	Закрепление
680	597642.92	2227050.64	Аналитический метод	0.1	Закрепление
628	597676.51	2227090.95	Аналитический метод	0.1	Закрепление
681	592091.50	2226517.40	Аналитический метод	0.1	Закрепление
682	592050.41	2226559.09	Аналитический метод	0.1	Закрепление
683	591982.95	2226490.02	Аналитический метод	0.1	Закрепление
684	591960.33	2226512.11	Аналитический метод	0.1	Закрепление
685	591957.18	2226509.18	Аналитический метод	0.1	Закрепление
686	591946.27	2226498.49	Аналитический метод	0.1	Закрепление
687	591933.45	2226486.11	Аналитический метод	0.1	Закрепление
688	591920.57	2226473.63	Аналитический метод	0.1	Закрепление
689	591914.86	2226468.10	Аналитический метод	0.1	Закрепление
690	591929.34	2226456.04	Аналитический метод	0.1	Закрепление

2. Сведения о характерных точках границ объекта

Обозначение характерных точек границ	Координаты, м		Метод определения координат характерной точки	Средняя квадратическая погрешность положения характерной точки (Mt), м	Описание обозначения точки на местности (приложение)
	X	Y			
1	2	3	4	5	6
691	591940.52	2226441.73	Аналитический метод	0.1	Закрепление
692	591846.06	2226364.53	Аналитический метод	0.1	Закрепление
693	591838.27	2226375.36	Аналитический метод	0.1	Закрепление
694	591831.38	2226370.42	Аналитический метод	0.1	Закрепление
695	591813.75	2226357.79	Аналитический метод	0.1	Закрепление
696	591868.98	2226290.22	Аналитический метод	0.1	Закрепление

697	591891.04	2226290.53	Аналитический метод	0.1	Закрепление
698	591976.46	2226380.98	Аналитический метод	0.1	Закрепление
699	592078.18	2226489.42	Аналитический метод	0.1	Закрепление
681	592091.50	2226517.40	Аналитический метод	0.1	Закрепление
700	591801.69	2226219.10	Аналитический метод	0.1	Закрепление
701	591770.55	2226239.59	Аналитический метод	0.1	Закрепление
702	591769.37	2226223.12	Аналитический метод	0.1	Закрепление
703	591773.97	2226181.58	Аналитический метод	0.1	Закрепление
704	591781.26	2226177.72	Аналитический метод	0.1	Закрепление
700	591801.69	2226219.10	Аналитический метод	0.1	Закрепление
705	592266.58	2226759.18	Аналитический метод	0.1	Закрепление
706	592232.58	2226776.70	Аналитический метод	0.1	Закрепление
707	592217.15	2226787.58	Аналитический метод	0.1	Закрепление
708	592219.29	2226791.03	Аналитический метод	0.1	Закрепление
709	592212.40	2226795.31	Аналитический метод	0.1	Закрепление
710	592210.03	2226792.11	Аналитический метод	0.1	Закрепление
711	592179.17	2226814.78	Аналитический метод	0.1	Закрепление
712	592148.39	2226836.27	Аналитический метод	0.1	Закрепление
713	592146.88	2226834.68	Аналитический метод	0.1	Закрепление

2. Сведения о характерных точках границ объекта

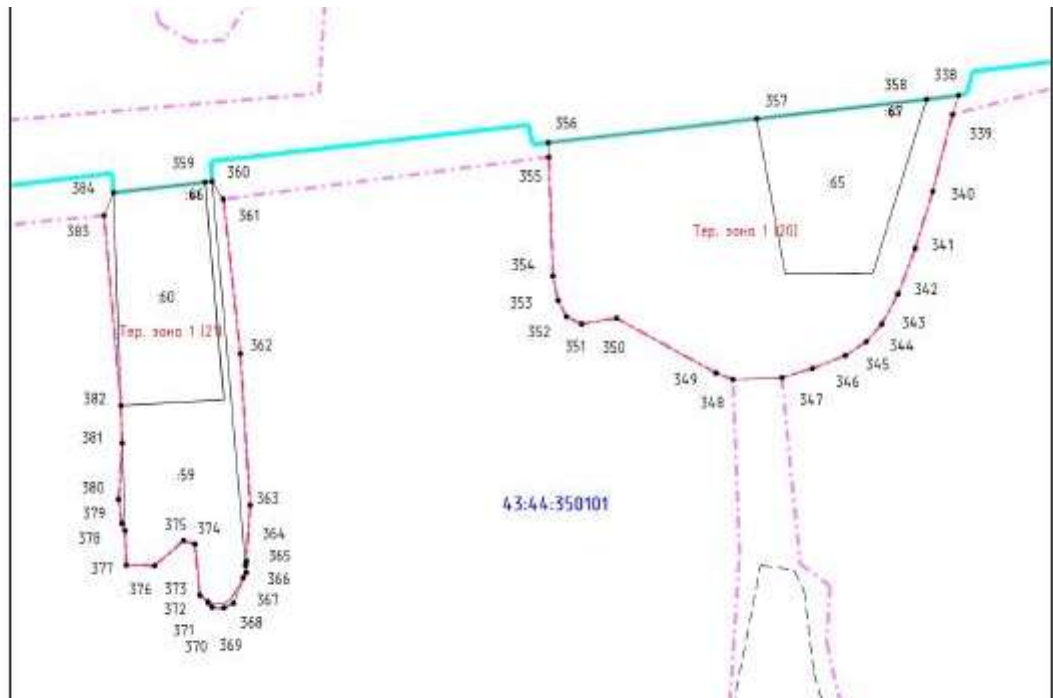
Обозначение характерных точек границ	Координаты, м		Метод определения координат характерной точки	Средняя квадратическая погрешность положения характерной точки (Mt), м	Описание обозначения точки на местности (приложение)
	X	Y			
1	2	3	4	5	6
714	592142.84	2226838.34	Аналитический метод	0.1	Закрепление
715	592144.35	2226839.94	Аналитический метод	0.1	Закрепление
716	592140.42	2226843.50	Аналитический метод	0.1	Закрепление
717	592139.23	2226842.01	Аналитический метод	0.1	Закрепление
718	592132.96	2226847.29	Аналитический метод	0.1	Закрепление
719	592134.68	2226849.41	Аналитический метод	0.1	Закрепление

720	592124.68	2226857.72	Аналитический метод	0.1	Закрепление
721	592105.94	2226831.04	Аналитический метод	0.1	Закрепление
722	592117.38	2226822.57	Аналитический метод	0.1	Закрепление
723	592125.57	2226816.32	Аналитический метод	0.1	Закрепление
724	592123.74	2226814.19	Аналитический метод	0.1	Закрепление
725	592138.22	2226803.07	Аналитический метод	0.1	Закрепление
726	592140.27	2226805.63	Аналитический метод	0.1	Закрепление
727	592173.18	2226778.62	Аналитический метод	0.1	Закрепление
728	592181.32	2226769.95	Аналитический метод	0.1	Закрепление
729	592179.23	2226761.30	Аналитический метод	0.1	Закрепление
730	592178.35	2226758.00	Аналитический метод	0.1	Закрепление
731	592168.63	2226744.47	Аналитический метод	0.1	Закрепление
732	592173.62	2226739.62	Аналитический метод	0.1	Закрепление
733	592185.12	2226731.79	Аналитический метод	0.1	Закрепление
734	592180.37	2226724.82	Аналитический метод	0.1	Закрепление
735	592206.54	2226704.00	Аналитический метод	0.1	Закрепление
736	592227.54	2226697.00	Аналитический метод	0.1	Закрепление
737	592245.18	2226724.40	Аналитический метод	0.1	Закрепление
705	592266.58	2226759.18	Аналитический метод	0.1	Закрепление

План границ объекта

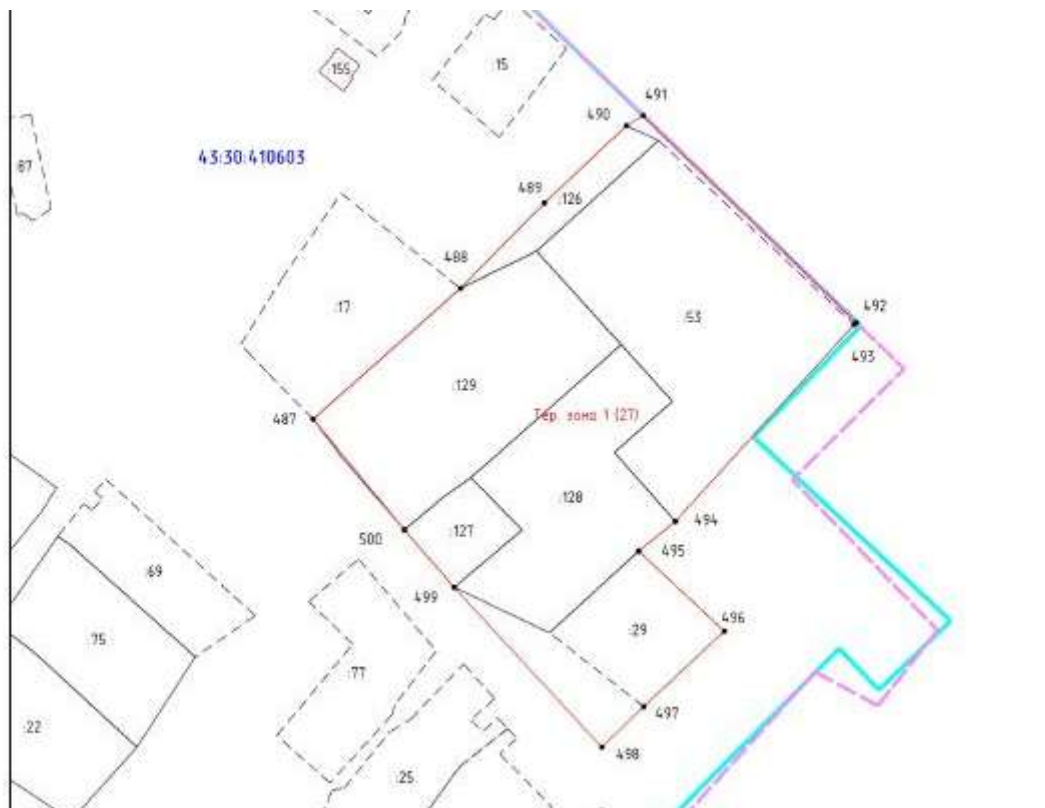


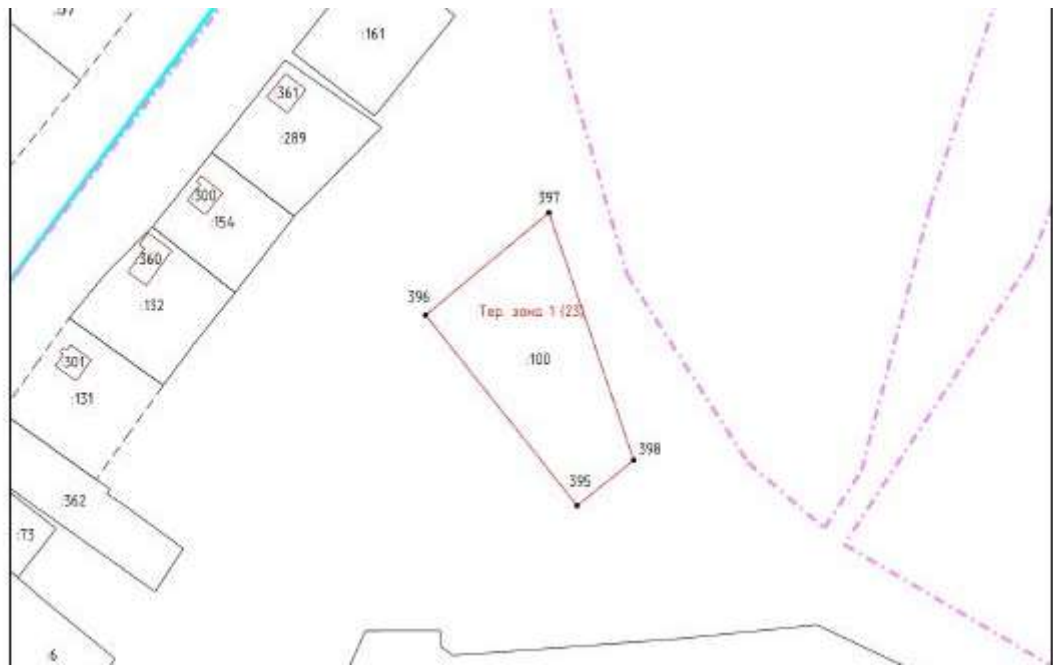


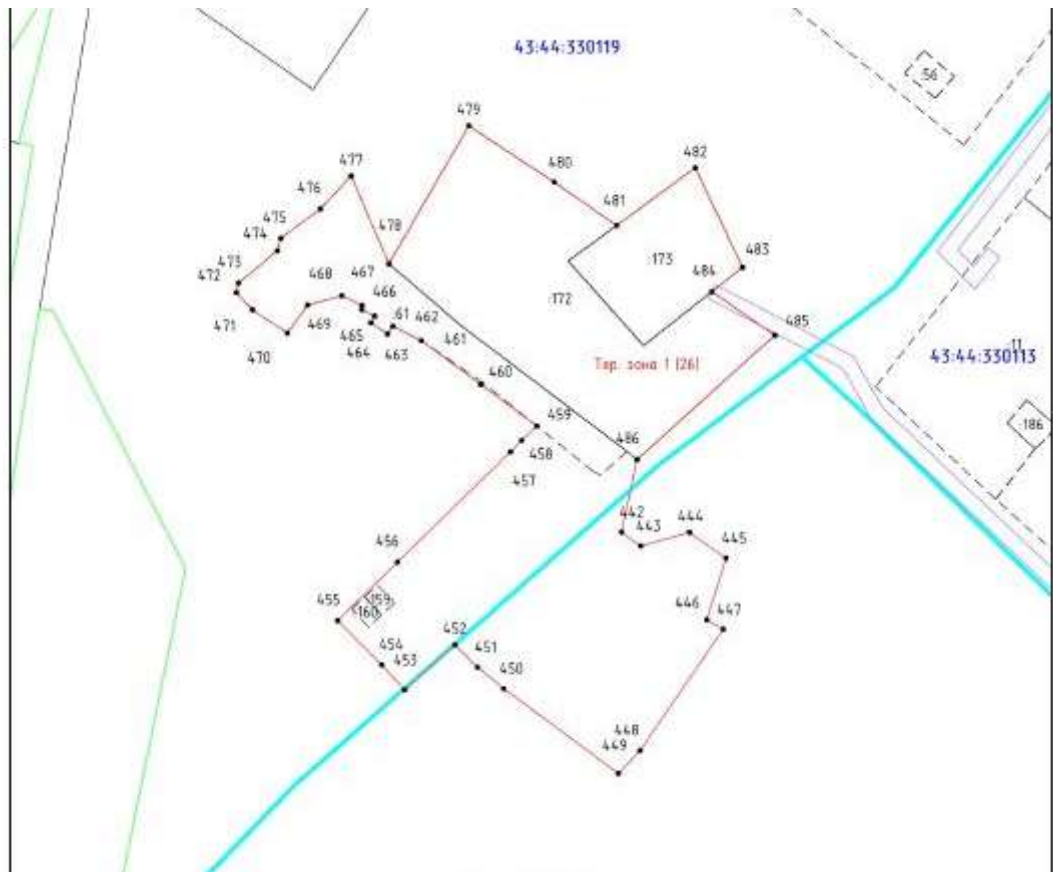
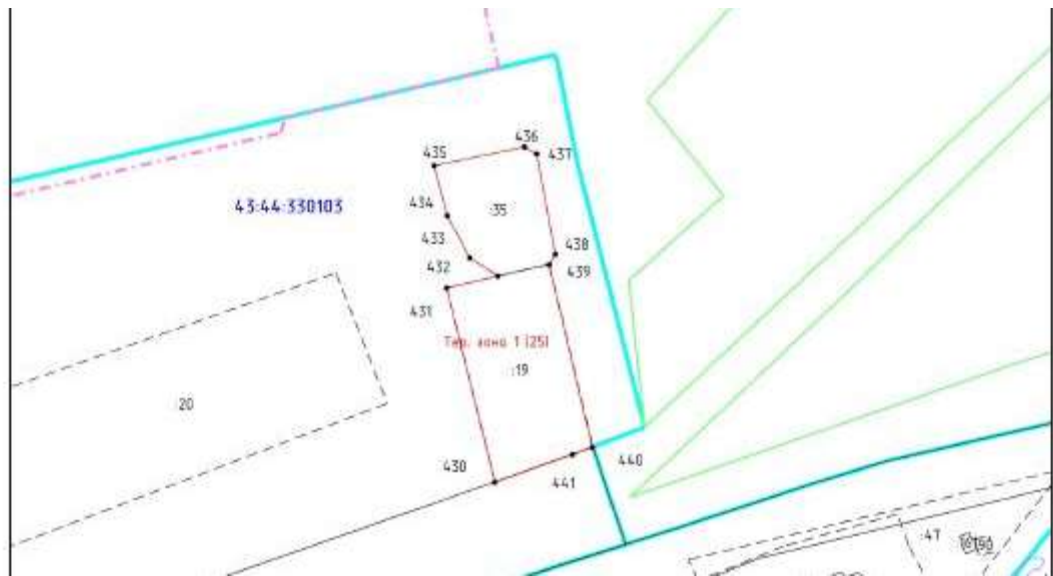


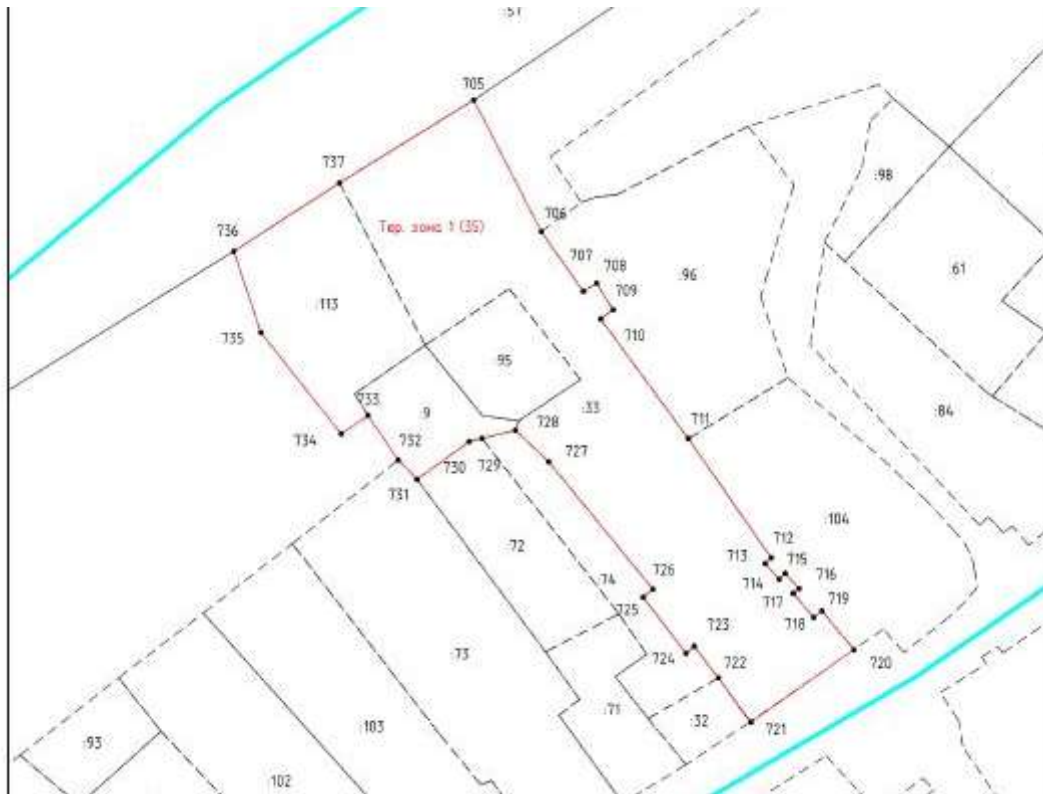












Раздел IV. ПРОИЗВОДСТВЕННЫЕ И КОММУНАЛЬНЫЕ ЗОНЫ.

Глава 5. П-5. Зона производственных и коммунальных предприятий V класса вредности.

1. Описание местоположения границ

Сведения об объекте					
Характеристики объекта			Описание характеристик		
2			3		
Местоположение объекта			Кировская область, район Слободской, город Слободской		
Площадь объекта +/- величина погрешности определения площади (P +/- Дельта P)			438065 +/- 232 м ²		
Иные характеристики объекта			-		
Сведения о местоположении границ объекта					
1. Система координат МСК-43, зона 2					
2. Сведения о характерных точках границ объекта					
Обозначение характерных точек границ	Координаты, м		Метод определения координат характерной точки	Средняя квадратическая погрешность положения характерной точки (Mt), м	Описание обозначения точки на местности (при наличии)
	X	Y			
1	2	3	4	5	6

1	597098.37	2229673.21	Аналитический метод	0.10	Закрепление
2	597100.84	2229676.95	Аналитический метод	0.10	Закрепление
3	597114.40	2229718.82	Аналитический метод	0.10	Закрепление
4	597075.14	2229739.77	Аналитический метод	0.10	Закрепление
5	597013.97	2229757.50	Аналитический метод	0.10	Закрепление
6	596992.12	2229732.12	Аналитический метод	0.10	Закрепление
7	597004.33	2229720.09	Аналитический метод	0.10	Закрепление
1	597098.37	2229673.21	Аналитический метод	0.10	Закрепление
8	596902.27	2229573.76	Аналитический метод	0.10	Закрепление
9	596943.28	2229664.97	Аналитический метод	0.10	Закрепление
10	596752.84	2229751.54	Аналитический метод	0.10	Закрепление
11	596487.13	2229871.32	Аналитический метод	0.10	Закрепление
12	596481.22	2229856.58	Аналитический метод	0.10	Закрепление
13	596446.26	2229778.81	Аналитический метод	0.10	Закрепление
8	596902.27	2229573.76	Аналитический метод	0.10	Закрепление
14	598918.66	2227076.37	Аналитический метод	0.10	Закрепление
15	598924.26	2227070.51	Аналитический метод	0.10	Закрепление
16	598927.35	2227067.29	Аналитический метод	0.10	Закрепление
17	598959.37	2227073.08	Аналитический метод	0.10	Закрепление
18	599061.09	2227103.76	Аналитический метод	0.10	Закрепление
19	599062.79	2227104.28	Аналитический метод	0.10	Закрепление
20	599083.65	2227110.69	Аналитический метод	0.10	Закрепление

2. Сведения о характерных точках границ объекта

Обозначение характерных точек границ	Координаты, м		Метод определения координат характерной точки	Средняя квадратическая погрешность положения характерной точки (Mt), м	Описание обозначения точки на местности (при наличии)
	X	Y			
1	2	3	4	5	6
21	599079.66	2227253.34	Аналитический метод	0.10	Закрепление
22	599077.36	2227282.23	Аналитический метод	0.10	Закрепление
23	599077.17	2227286.91	Аналитический метод	0.10	Закрепление

24	599075.52	2227305.44	Аналитический метод	0.10	Закрепление
25	599076.81	2227305.81	Аналитический метод	0.10	Закрепление
26	599074.97	2227331.12	Аналитический метод	0.10	Закрепление
27	599073.63	2227349.52	Аналитический метод	0.10	Закрепление
28	599073.85	2227360.57	Аналитический метод	0.10	Закрепление
29	599018.85	2227366.73	Аналитический метод	0.10	Закрепление
30	598983.21	2227344.03	Аналитический метод	0.10	Закрепление
31	598953.46	2227340.57	Аналитический метод	0.10	Закрепление
32	598940.82	2227329.45	Аналитический метод	0.10	Закрепление
33	598850.18	2227308.62	Аналитический метод	0.10	Закрепление
34	598852.99	2227285.67	Аналитический метод	0.10	Закрепление
35	598858.34	2227251.78	Аналитический метод	0.10	Закрепление
36	598889.44	2227258.01	Аналитический метод	0.10	Закрепление
37	598901.22	2227228.37	Аналитический метод	0.10	Закрепление
38	598903.66	2227228.12	Аналитический метод	0.10	Закрепление
39	598908.15	2227175.02	Аналитический метод	0.10	Закрепление
14	598918.66	2227076.37	Аналитический метод	0.10	Закрепление
40	600273.23	2228606.62	Аналитический метод	0.10	Закрепление
41	600273.26	2228604.07	Аналитический метод	0.10	Закрепление
42	600276.64	2228603.63	Аналитический метод	0.10	Закрепление
43	600282.21	2228603.46	Аналитический метод	0.10	Закрепление
44	600380.56	2228597.26	Аналитический метод	0.10	Закрепление

2. Сведения о характерных точках границ объекта

Обозначение характерных точек границ	Координаты, м		Метод определения координат характерной точки	Средняя квадратическая погрешность положения характерной точки (Mt), м	Описание обозначения точки на местности (при наличии)
	X	Y			
1	2	3	4	5	6
45	600421.18	2228606.65	Аналитический метод	0.10	Закрепление
46	600403.20	2228678.72	Аналитический метод	0.10	Закрепление
47	600393.28	2228719.72	Аналитический метод	0.10	Закрепление

48	600390.73	2228728.71	Аналитический метод	0.10	Закрепление
49	600398.47	2228756.36	Аналитический метод	0.10	Закрепление
50	600284.34	2228749.49	Аналитический метод	0.10	Закрепление
40	600273.23	2228606.62	Аналитический метод	0.10	Закрепление
51	599658.71	2228219.88	Аналитический метод	0.10	Закрепление
52	599655.72	2228224.78	Аналитический метод	0.10	Закрепление
53	599646.52	2228240.56	Аналитический метод	0.10	Закрепление
54	599631.12	2228271.83	Аналитический метод	0.10	Закрепление
55	599619.31	2228291.31	Аналитический метод	0.10	Закрепление
56	599606.28	2228310.49	Аналитический метод	0.10	Закрепление
57	599576.39	2228357.76	Аналитический метод	0.10	Закрепление
58	599569.17	2228368.63	Аналитический метод	0.10	Закрепление
59	599564.20	2228374.87	Аналитический метод	0.10	Закрепление
60	599516.67	2228380.98	Аналитический метод	0.10	Закрепление
61	599504.24	2228382.27	Аналитический метод	0.10	Закрепление
62	599500.20	2228343.47	Аналитический метод	0.10	Закрепление
63	599500.55	2228330.67	Аналитический метод	0.10	Закрепление
64	599497.58	2228291.40	Аналитический метод	0.10	Закрепление
65	599512.92	2228289.17	Аналитический метод	0.10	Закрепление
66	599512.90	2228281.60	Аналитический метод	0.10	Закрепление
67	599519.75	2228274.12	Аналитический метод	0.10	Закрепление
68	599520.45	2228260.75	Аналитический метод	0.10	Закрепление

2. Сведения о характерных точках границ объекта

Обозначение характерных точек границ	Координаты, м		Метод определения координат характерной точки	Средняя квадратическая погрешность положения характерной точки (Mt), м	Описание обозначения точки на местности (при наличии)
	X	Y			
1	2	3	4	5	6
69	599528.57	2228260.04	Аналитический метод	0.10	Закрепление
70	599526.26	2228239.34	Аналитический метод	0.10	Закрепление
71	599543.42	2228237.03	Аналитический метод	0.10	Закрепление

72	599543.07	2228229.87	Аналитический метод	0.10	Закрепление
51	599658.71	2228219.88	Аналитический метод	0.10	Закрепление
73	599448.90	2228888.79	Аналитический метод	0.10	Закрепление
74	599444.73	2228848.71	Аналитический метод	0.10	Закрепление
75	599443.33	2228846.73	Аналитический метод	0.10	Закрепление
76	599410.33	2228850.81	Аналитический метод	0.10	Закрепление
77	599410.33	2228852.32	Аналитический метод	0.10	Закрепление
78	599393.34	2228853.87	Аналитический метод	0.10	Закрепление
79	599394.54	2228890.04	Аналитический метод	0.10	Закрепление
80	599396.50	2228889.79	Аналитический метод	0.10	Закрепление
81	599397.04	2228899.13	Аналитический метод	0.10	Закрепление
82	599398.10	2228899.08	Аналитический метод	0.10	Закрепление
83	599401.01	2228965.59	Аналитический метод	0.10	Закрепление
84	599401.27	2228976.20	Аналитический метод	0.10	Закрепление
85	599381.65	2228980.47	Аналитический метод	0.10	Закрепление
86	599338.24	2228990.05	Аналитический метод	0.10	Закрепление
87	599338.79	2228980.78	Аналитический метод	0.10	Закрепление
88	599340.00	2228960.09	Аналитический метод	0.10	Закрепление
89	599329.75	2228959.49	Аналитический метод	0.10	Закрепление
90	599330.37	2228926.27	Аналитический метод	0.10	Закрепление
91	599326.77	2228924.65	Аналитический метод	0.10	Закрепление
92	599328.15	2228869.60	Аналитический метод	0.10	Закрепление

2. Сведения о характерных точках границ объекта

Обозначение характерных точек границ	Координаты, м		Метод определения координат характерной точки	Средняя квадратическая погрешность положения характерной точки (Mt), м	Описание обозначения точки на местности (при наличии)
	X	Y			
1	2	3	4	5	6
93	599324.77	2228857.03	Аналитический метод	0.10	Закрепление
94	599284.66	2228857.15	Аналитический метод	0.10	Закрепление
95	599258.94	2228857.68	Аналитический метод	0.10	Закрепление

96	599257.99	2228835.42	Аналитический метод	0.10	Закрепление
97	599259.38	2228835.36	Аналитический метод	0.10	Закрепление
98	599259.30	2228831.83	Аналитический метод	0.10	Закрепление
99	599246.63	2228832.44	Аналитический метод	0.10	Закрепление
100	599244.56	2228805.26	Аналитический метод	0.10	Закрепление
101	599245.72	2228797.47	Аналитический метод	0.10	Закрепление
102	599241.08	2228797.79	Аналитический метод	0.10	Закрепление
103	599241.07	2228781.35	Аналитический метод	0.10	Закрепление
104	599248.76	2228780.23	Аналитический метод	0.10	Закрепление
105	599256.46	2228779.89	Аналитический метод	0.10	Закрепление
106	599454.15	2228769.59	Аналитический метод	0.10	Закрепление
107	599476.02	2228794.05	Аналитический метод	0.10	Закрепление
108	599500.05	2228826.30	Аналитический метод	0.10	Закрепление
109	599515.74	2228850.03	Аналитический метод	0.10	Закрепление
110	599521.70	2228886.54	Аналитический метод	0.10	Закрепление
73	599448.90	2228888.79	Аналитический метод	0.10	Закрепление
111	596896.81	2228796.91	Аналитический метод	0.10	Закрепление
112	596958.63	2228794.27	Аналитический метод	0.10	Закрепление
113	596920.62	2228847.62	Аналитический метод	0.10	Закрепление
114	596920.06	2228846.35	Аналитический метод	0.10	Закрепление
111	596896.81	2228796.91	Аналитический метод	0.10	Закрепление
115	597513.29	2227014.02	Аналитический метод	0.10	Закрепление

2. Сведения о характерных точках границ объекта

Обозначение характерных точек границ	Координаты, м		Метод определения координат характерной точки	Средняя квадратическая погрешность положения характерной точки (Mt), м	Описание обозначения точки на местности (при наличии)
	X	Y			
1	2	3	4	5	6
116	597460.69	2227020.41	Аналитический метод	0.10	Закрепление
117	597375.53	2227024.67	Аналитический метод	0.10	Закрепление
118	597375.78	2227064.85	Аналитический метод	0.10	Закрепление

119	597358.10	2227073.38	Аналитический метод	0.10	Закрепление
120	597301.39	2227100.77	Аналитический метод	0.10	Закрепление
121	597298.89	2227100.27	Аналитический метод	0.10	Закрепление
122	597288.97	2227100.94	Аналитический метод	0.10	Закрепление
123	597273.88	2227075.11	Аналитический метод	0.10	Закрепление
124	597259.05	2227086.81	Аналитический метод	0.10	Закрепление
125	597244.89	2227095.10	Аналитический метод	0.10	Закрепление
126	597232.59	2227074.06	Аналитический метод	0.10	Закрепление
127	597226.65	2227077.50	Аналитический метод	0.10	Закрепление
128	597224.94	2227074.46	Аналитический метод	0.10	Закрепление
129	597229.50	2227071.96	Аналитический метод	0.10	Закрепление
130	597227.72	2227068.91	Аналитический метод	0.10	Закрепление
131	597243.26	2227059.82	Аналитический метод	0.10	Закрепление
132	597254.03	2227055.18	Аналитический метод	0.10	Закрепление
133	597250.04	2227048.87	Аналитический метод	0.10	Закрепление
134	597237.94	2227029.45	Аналитический метод	0.10	Закрепление
135	597247.33	2227023.40	Аналитический метод	0.10	Закрепление
136	597315.67	2226977.91	Аналитический метод	0.10	Закрепление
137	597331.52	2226965.13	Аналитический метод	0.10	Закрепление
138	597361.40	2226942.88	Аналитический метод	0.10	Закрепление
139	597370.93	2226946.25	Аналитический метод	0.10	Закрепление
140	597387.88	2226968.53	Аналитический метод	0.10	Закрепление

2. Сведения о характерных точках границ объекта

Обозначение характерных точек границ	Координаты, м		Метод определения координат характерной точки	Средняя квадратическая погрешность положения характерной точки (Mt), м	Описание обозначения точки на местности (при необходимости)
	X	Y			
1	2	3	4	5	6
141	597418.73	2226947.01	Аналитический метод	0.10	Закрепление
142	597443.79	2226929.61	Аналитический метод	0.10	Закрепление
143	597446.28	2226929.45	Аналитический метод	0.10	Закрепление

144	597481.32	2226973.89	Аналитический метод	0.10	Закрепление
115	597513.29	2227014.02	Аналитический метод	0.10	Закрепление
145	593069.84	2228508.91	Аналитический метод	0.10	Закрепление
146	593068.23	2228519.01	Аналитический метод	0.10	Закрепление
147	593070.93	2228540.57	Аналитический метод	0.10	Закрепление
148	593076.56	2228557.89	Аналитический метод	0.10	Закрепление
149	593087.35	2228585.32	Аналитический метод	0.10	Закрепление
150	593123.60	2228594.41	Аналитический метод	0.10	Закрепление
151	593157.90	2228573.59	Аналитический метод	0.10	Закрепление
152	593181.98	2228678.43	Аналитический метод	0.10	Закрепление
153	593221.11	2228725.43	Аналитический метод	0.10	Закрепление
154	593227.78	2228754.84	Аналитический метод	0.10	Закрепление
155	593216.37	2228814.87	Аналитический метод	0.10	Закрепление
156	593252.11	2228831.40	Аналитический метод	0.10	Закрепление
157	593267.41	2228852.61	Аналитический метод	0.10	Закрепление
158	593269.07	2228887.73	Аналитический метод	0.10	Закрепление
159	593257.68	2228925.70	Аналитический метод	0.10	Закрепление
160	593239.09	2228934.80	Аналитический метод	0.10	Закрепление
161	593184.76	2228990.60	Аналитический метод	0.10	Закрепление
162	593173.25	2229002.42	Аналитический метод	0.10	Закрепление
163	593155.67	2228995.03	Аналитический метод	0.10	Закрепление
164	593131.79	2229004.72	Аналитический метод	0.10	Закрепление

2. Сведения о характерных точках границ объекта

Обозначение характерных точек границ	Координаты, м		Метод определения координат характерной точки	Средняя квадратическая погрешность положения характерной точки (Mt), м	Описание обозначения точки на местности (при необходимости)
	X	Y			
1	2	3	4	5	6
165	593126.78	2228998.90	Аналитический метод	0.10	Закрепление
166	593110.40	2228958.89	Аналитический метод	0.10	Закрепление
167	593108.91	2228933.64	Аналитический метод	0.10	Закрепление

168	593075.63	2228885.68	Аналитический метод	0.10	Закрепление
169	593069.89	2228879.85	Аналитический метод	0.10	Закрепление
170	593060.43	2228873.36	Аналитический метод	0.10	Закрепление
171	593045.87	2228819.39	Аналитический метод	0.10	Закрепление
172	593045.29	2228817.25	Аналитический метод	0.10	Закрепление
173	593046.68	2228792.43	Аналитический метод	0.10	Закрепление
174	593009.22	2228731.82	Аналитический метод	0.10	Закрепление
175	592981.69	2228709.04	Аналитический метод	0.10	Закрепление
176	592956.65	2228672.97	Аналитический метод	0.10	Закрепление
177	592956.65	2228659.81	Аналитический метод	0.10	Закрепление
178	592974.38	2228654.60	Аналитический метод	0.10	Закрепление
179	592980.27	2228651.30	Аналитический метод	0.10	Закрепление
180	592989.15	2228638.24	Аналитический метод	0.10	Закрепление
181	592991.87	2228624.33	Аналитический метод	0.10	Закрепление
182	592988.66	2228611.45	Аналитический метод	0.10	Закрепление
183	592986.08	2228608.24	Аналитический метод	0.10	Закрепление
184	592986.32	2228605.97	Аналитический метод	0.10	Закрепление
185	592980.65	2228590.14	Аналитический метод	0.10	Закрепление
186	592976.48	2228571.83	Аналитический метод	0.10	Закрепление
187	592977.10	2228564.94	Аналитический метод	0.10	Закрепление
188	592974.26	2228562.14	Аналитический метод	0.10	Закрепление
189	592973.45	2228558.70	Аналитический метод	0.10	Закрепление

2. Сведения о характерных точках границ объекта

Обозначение характерных точек границ	Координаты, м		Метод определения координат характерной точки	Средняя квадратическая погрешность положения характерной точки (Mt), м	Описание обозначения точки на местности (при необходимости)
	X	Y			
1	2	3	4	5	6
190	592990.88	2228561.41	Аналитический метод	0.10	Закрепление
191	592999.63	2228560.78	Аналитический метод	0.10	Закрепление
192	593012.58	2228562.48	Аналитический метод	0.10	Закрепление

193	593040.63	2228554.97	Аналитический метод	0.10	Закрепление
194	593050.15	2228547.75	Аналитический метод	0.10	Закрепление
195	593052.46	2228539.91	Аналитический метод	0.10	Закрепление
145	593069.84	2228508.91	Аналитический метод	0.10	Закрепление
196	592986.65	2228565.83	Аналитический метод	0.1	Закрепление
197	592986.24	2228563.39	Аналитический метод	0.1	Закрепление
198	592980.58	2228564.23	Аналитический метод	0.1	Закрепление
199	592981.00	2228566.72	Аналитический метод	0.1	Закрепление
196	592986.65	2228565.83	Аналитический метод	0.1	Закрепление
200	598900.89	2227987.07	Аналитический метод	0.10	Закрепление
201	598899.61	2227962.15	Аналитический метод	0.10	Закрепление
202	598893.36	2227840.92	Аналитический метод	0.10	Закрепление
203	598933.39	2227838.52	Аналитический метод	0.10	Закрепление
204	599009.97	2227833.68	Аналитический метод	0.10	Закрепление
205	599011.06	2227844.45	Аналитический метод	0.10	Закрепление
206	599016.78	2227844.08	Аналитический метод	0.10	Закрепление
207	599020.61	2227843.61	Аналитический метод	0.10	Закрепление
208	599024.54	2227843.69	Аналитический метод	0.10	Закрепление
209	599027.67	2227865.31	Аналитический метод	0.10	Закрепление
210	599028.52	2227870.46	Аналитический метод	0.10	Закрепление
211	599048.85	2228017.47	Аналитический метод	0.10	Закрепление
212	599045.88	2228017.89	Аналитический метод	0.10	Закрепление

2. Сведения о характерных точках границ объекта

Обозначение характерных точек границ	Координаты, м		Метод определения координат характерной точки	Средняя квадратическая погрешность положения характерной точки (Mt), м	Описание обозначения точки на местности (при наличии)
	X	Y			
1	2	3	4	5	6
213	599046.42	2228022.72	Аналитический метод	0.10	Закрепление
214	599047.56	2228032.89	Аналитический метод	0.10	Закрепление
215	599049.99	2228050.01	Аналитический метод	0.10	Закрепление

216	599055.16	2228049.79	Аналитический метод	0.10	Закрепление
217	599058.55	2228066.86	Аналитический метод	0.10	Закрепление
218	598962.81	2228072.58	Аналитический метод	0.10	Закрепление
219	598908.45	2228076.60	Аналитический метод	0.10	Закрепление
220	598907.07	2228058.05	Аналитический метод	0.10	Закрепление
221	598904.74	2228056.15	Аналитический метод	0.10	Закрепление
222	598903.09	2228029.65	Аналитический метод	0.10	Закрепление
223	598901.24	2227993.75	Аналитический метод	0.10	Закрепление
200	598900.89	2227987.07	Аналитический метод	0.10	Закрепление
224	597041.10	2228858.14	Аналитический метод	0.10	Закрепление
225	597047.05	2228925.02	Аналитический метод	0.10	Закрепление
226	597049.36	2228951.00	Аналитический метод	0.10	Закрепление
227	597023.23	2228955.54	Аналитический метод	0.10	Закрепление
228	597033.48	2228993.47	Аналитический метод	0.10	Закрепление
229	597012.78	2229002.44	Аналитический метод	0.10	Закрепление
230	597002.57	2229006.02	Аналитический метод	0.10	Закрепление
231	596966.50	2228924.42	Аналитический метод	0.10	Закрепление
232	596959.21	2228907.92	Аналитический метод	0.10	Закрепление
233	596934.61	2228847.14	Аналитический метод	0.10	Закрепление
234	596952.77	2228818.73	Аналитический метод	0.10	Закрепление
235	596952.53	2228809.35	Аналитический метод	0.10	Закрепление
236	596959.46	2228808.59	Аналитический метод	0.10	Закрепление

2. Сведения о характерных точках границ объекта

Обозначение характерных точек границ	Координаты, м		Метод определения координат характерной точки	Средняя квадратическая погрешность положения характерной точки (Mt), м	Описание обозначения точки на местности (при наличии)
	X	Y			
1	2	3	4	5	6
237	596967.17	2228796.91	Аналитический метод	0.10	Закрепление
238	596993.00	2228797.38	Аналитический метод	0.10	Закрепление
239	596996.75	2228860.72	Аналитический метод	0.10	Закрепление

224	597041.10	2228858.14	Аналитический метод	0.10	Закрепление
240	596661.89	2228545.03	Аналитический метод	0.10	Закрепление
241	596661.39	2228550.51	Аналитический метод	0.10	Закрепление
242	596660.87	2228556.19	Аналитический метод	0.10	Закрепление
243	596655.72	2228613.72	Аналитический метод	0.10	Закрепление
244	596630.41	2228624.76	Аналитический метод	0.10	Закрепление
245	596625.22	2228623.80	Аналитический метод	0.10	Закрепление
246	596645.63	2228554.13	Аналитический метод	0.10	Закрепление
247	596624.77	2228502.82	Аналитический метод	0.10	Закрепление
248	596560.72	2228530.49	Аналитический метод	0.10	Закрепление
249	596536.44	2228465.58	Аналитический метод	0.10	Закрепление
250	596595.63	2228435.63	Аналитический метод	0.10	Закрепление
251	596618.84	2228438.94	Аналитический метод	0.10	Закрепление
252	596624.31	2228450.20	Аналитический метод	0.10	Закрепление
253	596640.16	2228496.48	Аналитический метод	0.10	Закрепление
240	596661.89	2228545.03	Аналитический метод	0.10	Закрепление
254	599957.68	2228428.17	Аналитический метод	0.10	Закрепление
255	599964.67	2228417.86	Аналитический метод	0.10	Закрепление
256	599954.01	2228397.93	Аналитический метод	0.10	Закрепление
257	599958.97	2228394.31	Аналитический метод	0.10	Закрепление
258	599972.39	2228414.51	Аналитический метод	0.10	Закрепление
259	599976.78	2228420.73	Аналитический метод	0.10	Закрепление

2. Сведения о характерных точках границ объекта

Обозначение характерных точек границ	Координаты, м		Метод определения координат характерной точки	Средняя квадратическая погрешность положения характерной точки (Mt), м	Описание обозначения точки на местности (при наличии)
	X	Y			
1	2	3	4	5	6
260	599989.53	2228413.82	Аналитический метод	0.10	Закрепление
261	599997.46	2228410.57	Аналитический метод	0.10	Закрепление
262	599993.54	2228392.82	Аналитический метод	0.10	Закрепление

263	600008.21	2228412.57	Аналитический метод	0.10	Закрепление
264	600013.26	2228419.43	Аналитический метод	0.10	Закрепление
265	600040.45	2228453.55	Аналитический метод	0.10	Закрепление
266	600070.74	2228428.17	Аналитический метод	0.10	Закрепление
267	600078.62	2228421.71	Аналитический метод	0.10	Закрепление
268	600103.32	2228401.38	Аналитический метод	0.10	Закрепление
269	600098.15	2228396.53	Аналитический метод	0.10	Закрепление
270	600084.61	2228377.60	Аналитический метод	0.10	Закрепление
271	600080.92	2228372.75	Аналитический метод	0.10	Закрепление
272	600072.92	2228362.06	Аналитический метод	0.10	Закрепление
273	600078.94	2228357.14	Аналитический метод	0.10	Закрепление
274	600097.19	2228341.52	Аналитический метод	0.10	Закрепление
275	600097.63	2228342.02	Аналитический метод	0.10	Закрепление
276	600103.69	2228336.87	Аналитический метод	0.10	Закрепление
277	600115.51	2228326.51	Аналитический метод	0.10	Закрепление
278	600124.59	2228336.87	Аналитический метод	0.10	Закрепление
279	600135.51	2228346.83	Аналитический метод	0.10	Закрепление
280	600155.69	2228369.44	Аналитический метод	0.10	Закрепление
281	600165.36	2228365.20	Аналитический метод	0.10	Закрепление
282	600170.32	2228361.05	Аналитический метод	0.10	Закрепление
283	600171.61	2228362.51	Аналитический метод	0.10	Закрепление
284	600167.44	2228366.39	Аналитический метод	0.10	Закрепление

2. Сведения о характерных точках границ объекта

Обозначение характерных точек границ	Координаты, м		Метод определения координат характерной точки	Средняя квадратическая погрешность положения характерной точки (Mt), м	Описание обозначения точки на местности (при необходимости)
	X	Y			
1	2	3	4	5	6
285	600164.10	2228370.76	Аналитический метод	0.10	Закрепление
286	600194.12	2228406.89	Аналитический метод	0.10	Закрепление
287	600197.27	2228404.04	Аналитический метод	0.10	Закрепление

288	600216.52	2228427.37	Аналитический метод	0.10	Закрепление
289	600211.55	2228431.46	Аналитический метод	0.10	Закрепление
290	600180.26	2228459.48	Аналитический метод	0.10	Закрепление
291	600171.61	2228468.20	Аналитический метод	0.10	Закрепление
292	600176.79	2228475.31	Аналитический метод	0.10	Закрепление
293	600180.37	2228480.88	Аналитический метод	0.10	Закрепление
294	600188.61	2228491.94	Аналитический метод	0.10	Закрепление
295	600188.30	2228507.20	Аналитический метод	0.10	Закрепление
296	600185.43	2228543.47	Аналитический метод	0.10	Закрепление
297	600159.89	2228557.75	Аналитический метод	0.10	Закрепление
298	600158.71	2228559.57	Аналитический метод	0.10	Закрепление
299	600156.78	2228566.79	Аналитический метод	0.10	Закрепление
300	600154.35	2228564.82	Аналитический метод	0.10	Закрепление
301	600088.89	2228563.32	Аналитический метод	0.10	Закрепление
302	599981.16	2228559.97	Аналитический метод	0.10	Закрепление
303	599976.84	2228479.72	Аналитический метод	0.10	Закрепление
254	599957.68	2228428.17	Аналитический метод	0.10	Закрепление
304	597186.68	2228411.14	Аналитический метод	0.10	Закрепление
305	597186.48	2228413.08	Аналитический метод	0.10	Закрепление
306	597107.19	2228490.60	Аналитический метод	0.10	Закрепление
307	597112.98	2228522.04	Аналитический метод	0.10	Закрепление
308	597141.67	2228524.51	Аналитический метод	0.10	Закрепление

2. Сведения о характерных точках границ объекта

Обозначение характерных точек границ	Координаты, м		Метод определения координат характерной точки	Средняя квадратическая погрешность положения характерной точки (Mt), м	Описание обозначения точки на местности (при необходимости)
	X	Y			
1	2	3	4	5	6
309	597142.23	2228538.14	Аналитический метод	0.10	Закрепление
310	597108.53	2228538.46	Аналитический метод	0.10	Закрепление
311	597108.50	2228532.47	Аналитический метод	0.10	Закрепление

312	597083.69	2228533.13	Аналитический метод	0.10	Закрепление
313	597068.46	2228558.24	Аналитический метод	0.10	Закрепление
314	597060.72	2228558.29	Аналитический метод	0.10	Закрепление
315	597060.61	2228583.60	Аналитический метод	0.10	Закрепление
316	597059.64	2228594.24	Аналитический метод	0.10	Закрепление
317	597033.56	2228596.24	Аналитический метод	0.10	Закрепление
318	597041.81	2228780.53	Аналитический метод	0.10	Закрепление
319	596857.78	2228784.75	Аналитический метод	0.10	Закрепление
320	596852.18	2228773.64	Аналитический метод	0.10	Закрепление
321	596894.31	2228773.88	Аналитический метод	0.10	Закрепление
322	596889.61	2228756.95	Аналитический метод	0.10	Закрепление
323	596890.56	2228756.66	Аналитический метод	0.10	Закрепление
324	596887.50	2228745.54	Аналитический метод	0.10	Закрепление
325	596895.40	2228742.53	Аналитический метод	0.10	Закрепление
326	596885.84	2228715.02	Аналитический метод	0.10	Закрепление
327	596881.69	2228704.87	Аналитический метод	0.10	Закрепление
328	596891.87	2228702.03	Аналитический метод	0.10	Закрепление
329	596890.85	2228699.72	Аналитический метод	0.10	Закрепление
330	596907.92	2228688.99	Аналитический метод	0.10	Закрепление
331	596899.22	2228673.84	Аналитический метод	0.10	Закрепление
332	596886.93	2228649.39	Аналитический метод	0.10	Закрепление
333	596855.81	2228595.53	Аналитический метод	0.10	Закрепление

2. Сведения о характерных точках границ объекта

Обозначение характерных точек границ	Координаты, м		Метод определения координат характерной точки	Средняя квадратическая погрешность положения характерной точки (Mt), м	Описание обозначения точки на местности (приложение)
	X	Y			
1	2	3	4	5	6
334	596874.26	2228587.82	Аналитический метод	0.10	Закрепление
335	596865.48	2228549.34	Аналитический метод	0.10	Закрепление
336	596863.48	2228544.92	Аналитический метод	0.10	Закрепление

337	596888.44	2228520.30	Аналитический метод	0.10	Закрепление
338	596932.52	2228484.67	Аналитический метод	0.10	Закрепление
339	596955.72	2228453.37	Аналитический метод	0.10	Закрепление
340	596954.90	2228449.50	Аналитический метод	0.10	Закрепление
341	596975.81	2228430.51	Аналитический метод	0.10	Закрепление
342	596976.72	2228428.93	Аналитический метод	0.10	Закрепление
343	596997.92	2228409.39	Аналитический метод	0.10	Закрепление
344	596994.11	2228405.12	Аналитический метод	0.10	Закрепление
345	597002.46	2228397.47	Аналитический метод	0.10	Закрепление
346	597022.06	2228381.86	Аналитический метод	0.10	Закрепление
347	597021.25	2228376.78	Аналитический метод	0.10	Закрепление
348	597020.65	2228372.36	Аналитический метод	0.10	Закрепление
349	597026.59	2228371.13	Аналитический метод	0.10	Закрепление
350	597029.17	2228357.84	Аналитический метод	0.10	Закрепление
351	597029.93	2228353.92	Аналитический метод	0.10	Закрепление
352	597027.19	2228346.72	Аналитический метод	0.10	Закрепление
353	597131.30	2228343.95	Аналитический метод	0.10	Закрепление
354	597163.52	2228355.54	Аналитический метод	0.10	Закрепление
355	597160.19	2228372.31	Аналитический метод	0.10	Закрепление
356	597155.58	2228377.16	Аналитический метод	0.10	Закрепление
357	597166.28	2228387.11	Аналитический метод	0.10	Закрепление
358	597177.89	2228400.86	Аналитический метод	0.10	Закрепление

2. Сведения о характерных точках границ объекта

Обозначение характерных точек границ	Координаты, м		Метод определения координат характерной точки	Средняя квадратическая погрешность положения характерной точки (Mt), м	Описание обозначения точки на местности (при наличии)
	X	Y			
1	2	3	4	5	6
304	597186.68	2228411.14	Аналитический метод	0.10	Закрепление
359	596596.79	2228429.50	Аналитический метод	0.10	Закрепление
360	596536.69	2228461.05	Аналитический метод	0.10	Закрепление

361	596509.27	2228467.61	Аналитический метод	0.10	Закрепление
362	596503.11	2228450.71	Аналитический метод	0.10	Закрепление
363	596585.61	2228411.19	Аналитический метод	0.10	Закрепление
359	596596.79	2228429.50	Аналитический метод	0.10	Закрепление

План границ объекта

