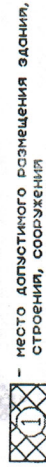


Чертеж градостроительного плана земельного участка  
М 1:500

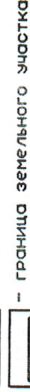
ЭКСПЛИКАЦИЯ МЕСТ ДОПУСТИМОГО  
РАЗМЕЩЕНИЯ ЗДАНИЙ, СТРОЕНИЙ, СООРУЖЕНИЙ

№ п/п	Наименования здания, строения, зоны	Площадь (кв. м)
1	Места допустимого размещения здания, строения, сооружения	683
2	Здание конторы рейда	159

Условные обозначения:



— место допустимого размещения здания, строения, сооружения



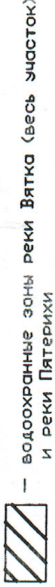
— граница земельного участка



— координаты поворотных точек



— точки поворота границ земельного участка



— водоохранные зоны реки Вятка (весь участок) и реки Пятерики



— прибрежная защитная полоса реки Вятка (весь участок) прибрежная защитная полоса реки Пятерики

Площадь земельного участка — 1345 кв.м.

Примечание:

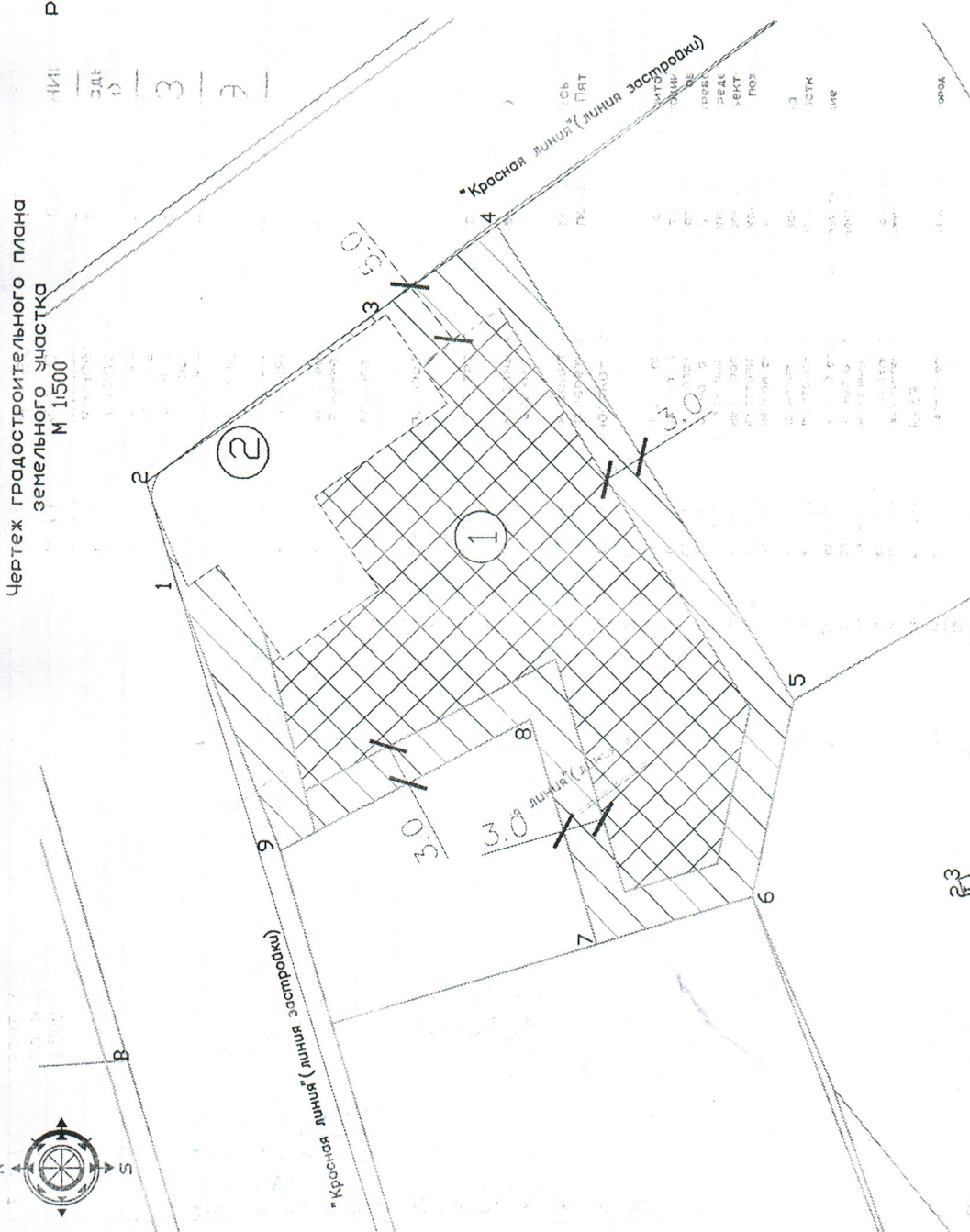
Конкретное местоположение проектируемого объекта капитального строительства определяется на основании проектной документации или схематического изображения планируемого к строительству объекта капитального строительства на земельном участке, с учетом требований технических регламентов, в том числе пожарной безопасности по определению минимальных противопожарных расстояний от нормируемых объектов в зависимости от степени огнестойкости и класса конструктивной пожарной опасности, и с учетом инженерной сети и ее охранной зоны.

Ответственность за выполнение требований законодательства несет разработчик проектной документации или собственник земельного участка. До начала проектирования и (или) строительства получить технические условия соответствующих инженерных сетей на подключение к сетям инженерно-технического обеспечения.

Разделение объекта капитального строительства должно соответствовать планировочным, санитарным, градостроительным и иным требованиям

Система координат: МСК-43

Чертеж градостроительного плана земельного участка разработан администрацией города Кировской области



Чертеж градостроительного плана земельного участка в г. Слободской Кировской области		Стация	Лист	Листов
43:44:020139:52				
Чертеж градостроительного плана М 1:500		Администрация г.Слободского Кировской области		

Изм.	Кол. у.	Лист	№ док.	Подп.	Дата
Разработал					
Проверил					

№ п/п	Координаты		
	X	Y	Z
1	596334.16	2229536.54	
2	596336.37	2229534.19	
3	596319.65	2229546.45	
4	596311.28	2229533	
5	596289.31	2229518.79	
6	596292.21	2229504.48	
7	596402.5	2229501	
8	596308.45	2229517.26	
9	596326.19	2229507.55	

