

Часть 3.

**Сведения о границах населенных пунктов, входящих в состав
городского округа**

Сведения о границах населенных пунктов, входящих в состав городского округа

Описание местоположения границ г.Слободского

1. Сведения о площади г.Слободского

№ п/п	Характеристики объекта	Описание характеристик
1	2	3
1.	Местоположение объекта	Кировская область, район Слободской, город Слободской
2.	Площадь объекта +/- величина погрешности определения площади (P +/- Дельта P)	45858097 +/- 2370 м ²
3.	Иные характеристики объекта	-

2.Сведения о местоположении измененных (уточненных) границ г.Слободского

2.1. Сведения о характерных точках границ г.Слободского

Система координат – МСК 43, зона 2 (30)

Обозначение характерных точек границ	Координаты, м		Метод определения координат характерной точки	Средняя квадратическая погрешность положения характерной точки (Mt), м	Описание обозначения точки на местности (при наличии)
	X	Y			
1	2	3	4	5	6
н58	601449.88	2227857.62	Метод спутниковых геодезических измерений	0.1	Закрепление отсутствует
н59	601434.58	2227856.81	Метод спутниковых геодезических измерений	0.1	Закрепление отсутствует
н60	601399.89	2227958.52	Метод спутниковых геодезических измерений	0.1	Закрепление отсутствует
н61	601363.83	2227997.70	Метод спутниковых геодезических измерений	0.1	Закрепление отсутствует

н62	601329.54	2228067.85	Метод спутниковых геодезических измерений	0.1	Закрепление отсутствует
н63	601285.96	2228108.25	Метод спутниковых геодезических измерений	0.1	Закрепление отсутствует
н64	601275.35	2228157.54	Метод спутниковых геодезических измерений	0.1	Закрепление отсутствует
н65	601281.92	2228181.57	Метод спутниковых геодезических измерений	0.1	Закрепление отсутствует
н66	601293.84	2228216.32	Метод спутниковых геодезических измерений	0.1	Закрепление отсутствует
н67	601320.05	2228261.77	Метод спутниковых геодезических измерений	0.1	Закрепление отсутствует
н68	601455.49	2228312.98	Метод спутниковых геодезических измерений	0.1	Закрепление отсутствует
н69	601528.31	2228306.31	Метод спутниковых геодезических измерений	0.1	Закрепление отсутствует
н70	601691.06	2228407.88	Метод спутниковых геодезических измерений	0.1	Закрепление отсутствует
н71	601589.90	2228530.25	Метод спутниковых геодезических измерений	0.1	Закрепление отсутствует
н72	601456.82	2228694.69	Метод спутниковых геодезических измерений	0.1	Закрепление отсутствует
н73	601452.11	2228693.06	Метод спутниковых геодезических измерений	0.1	Закрепление отсутствует
н74	601220.40	2228613.00	Метод спутниковых геодезических измерений	0.1	Закрепление отсутствует
н75	600996.41	2228597.78	Метод спутниковых геодезических измерений	0.1	Закрепление отсутствует

н76	600952.36	2228592.70	Метод спутниковых геодезических измерений	0.1	Закрепление отсутствует
н77	600885.72	2228586.95	Метод спутниковых геодезических измерений	0.1	Закрепление отсутствует
н78	600843.12	2228580.33	Метод спутниковых геодезических измерений	0.1	Закрепление отсутствует
н79	600827.40	2228581.97	Метод спутниковых геодезических измерений	0.1	Закрепление отсутствует
н80	600728.64	2228609.02	Метод спутниковых геодезических измерений	0.1	Закрепление отсутствует
н81	600693.00	2228619.10	Метод спутниковых геодезических измерений	0.1	Закрепление отсутствует
н82	600591.90	2228971.26	Метод спутниковых геодезических измерений	0.1	Закрепление отсутствует
н83	600580.45	2229011.17	Метод спутниковых геодезических измерений	0.1	Закрепление отсутствует
н84	600561.59	2229076.94	Метод спутниковых геодезических измерений	0.1	Закрепление отсутствует
н85	600559.50	2229084.22	Метод спутниковых геодезических измерений	0.1	Закрепление отсутствует
н86	600557.69	2229090.54	Метод спутниковых геодезических измерений	0.1	Закрепление отсутствует
н87	600554.05	2229103.18	Метод спутниковых геодезических измерений	0.1	Закрепление отсутствует
н88	600366.98	2229028.72	Метод спутниковых геодезических измерений	0.1	Закрепление отсутствует
н89	600363.81	2229059.42	Метод спутниковых геодезических измерений	0.1	Закрепление отсутствует

н90	600353.43	2229191.68	Метод спутниковых геодезических измерений	0.1	Закрепление отсутствует
н91	600351.61	2229216.12	Метод спутниковых геодезических измерений	0.1	Закрепление отсутствует
н92	600341.18	2229349.08	Метод спутниковых геодезических измерений	0.1	Закрепление отсутствует
н93	600332.41	2229468.44	Метод спутниковых геодезических измерений	0.1	Закрепление отсутствует
н94	600323.28	2229588.97	Метод спутниковых геодезических измерений	0.1	Закрепление отсутствует
н95	600321.42	2229609.95	Метод спутниковых геодезических измерений	0.1	Закрепление отсутствует
н96	600401.69	2229661.74	Метод спутниковых геодезических измерений	0.1	Закрепление отсутствует
н97	600424.67	2229676.65	Метод спутниковых геодезических измерений	0.1	Закрепление отсутствует
н98	600454.51	2229696.02	Метод спутниковых геодезических измерений	0.1	Закрепление отсутствует
н99	600503.05	2229727.53	Метод спутниковых геодезических измерений	0.1	Закрепление отсутствует
н100	600524.52	2229741.46	Метод спутниковых геодезических измерений	0.1	Закрепление отсутствует
н101	600623.39	2229805.63	Метод спутниковых геодезических измерений	0.1	Закрепление отсутствует
н102	600744.36	2229884.12	Метод спутниковых геодезических измерений	0.1	Закрепление отсутствует
н103	600815.53	2229930.31	Метод спутниковых геодезических измерений	0.1	Закрепление отсутствует

н104	600808.68	2229975.23	Метод спутниковых геодезических измерений	0.1	Закрепление отсутствует
н105	600799.22	2230037.27	Метод спутниковых геодезических измерений	0.1	Закрепление отсутствует
н106	600793.18	2230076.92	Метод спутниковых геодезических измерений	0.1	Закрепление отсутствует
н107	600791.35	2230088.88	Метод спутниковых геодезических измерений	0.1	Закрепление отсутствует
н108	600779.00	2230169.84	Метод спутниковых геодезических измерений	0.1	Закрепление отсутствует
н109	600770.55	2230225.23	Метод спутниковых геодезических измерений	0.1	Закрепление отсутствует
н110	600765.54	2230258.04	Метод спутниковых геодезических измерений	0.1	Закрепление отсутствует
н111	600762.92	2230275.27	Метод спутниковых геодезических измерений	0.1	Закрепление отсутствует
н112	600779.83	2230382.97	Метод спутниковых геодезических измерений	0.1	Закрепление отсутствует
н113	600773.11	2230398.85	Метод спутниковых геодезических измерений	0.1	Закрепление отсутствует
н114	600730.32	2230506.73	Метод спутниковых геодезических измерений	0.1	Закрепление отсутствует
н115	600602.18	2230828.33	Метод спутниковых геодезических измерений	0.1	Закрепление отсутствует
н116	600551.00	2230956.90	Метод спутниковых геодезических измерений	0.1	Закрепление отсутствует
н117	600459.70	2231212.40	Метод спутниковых геодезических измерений	0.1	Закрепление отсутствует

н118	600411.70	2231390.80	Метод спутниковых геодезических измерений	0.1	Закрепление отсутствует
н119	600325.69	2231906.41	Метод спутниковых геодезических измерений	0.1	Закрепление отсутствует
н120	600203.67	2232581.38	Метод спутниковых геодезических измерений	0.1	Закрепление отсутствует
н121	600056.45	2233491.73	Метод спутниковых геодезических измерений	0.1	Закрепление отсутствует
н122	599483.69	2233401.39	Метод спутниковых геодезических измерений	0.1	Закрепление отсутствует
н123	599129.47	2233339.39	Метод спутниковых геодезических измерений	0.1	Закрепление отсутствует
н124	598296.14	2233198.63	Метод спутниковых геодезических измерений	0.1	Закрепление отсутствует
н125	598021.19	2233202.90	Метод спутниковых геодезических измерений	0.1	Закрепление отсутствует
н126	597925.36	2233206.38	Метод спутниковых геодезических измерений	0.1	Закрепление отсутствует
н127	597904.23	2233207.27	Метод спутниковых геодезических измерений	0.1	Закрепление отсутствует
н128	597900.70	2233207.42	Метод спутниковых геодезических измерений	0.1	Закрепление отсутствует
н129	597891.98	2233207.80	Метод спутниковых геодезических измерений	0.1	Закрепление отсутствует
н130	597881.31	2233208.15	Метод спутниковых геодезических измерений	0.1	Закрепление отсутствует
н131	597879.66	2233208.21	Метод спутниковых геодезических измерений	0.1	Закрепление отсутствует

н132	597858.40	2233208.93	Метод спутниковых геодезических измерений	0.1	Закрепление отсутствует
н133	597773.58	2233213.09	Метод спутниковых геодезических измерений	0.1	Закрепление отсутствует
н134	597339.67	2233223.05	Метод спутниковых геодезических измерений	0.1	Закрепление отсутствует
н135	597030.07	2233221.98	Метод спутниковых геодезических измерений	0.1	Закрепление отсутствует
н136	596068.40	2233260.80	Метод спутниковых геодезических измерений	0.1	Закрепление отсутствует
н137	595998.13	2233260.66	Метод спутниковых геодезических измерений	0.1	Закрепление отсутствует
н138	595926.80	2233100.50	Метод спутниковых геодезических измерений	0.1	Закрепление отсутствует
н139	595776.80	2232813.40	Метод спутниковых геодезических измерений	0.1	Закрепление отсутствует
н140	595659.26	2232459.52	Метод спутниковых геодезических измерений	0.1	Закрепление отсутствует
н141	595618.44	2232330.43	Метод спутниковых геодезических измерений	0.1	Закрепление отсутствует
н142	595548.20	2232236.45	Метод спутниковых геодезических измерений	0.1	Закрепление отсутствует
н143	595458.02	2232131.09	Метод спутниковых геодезических измерений	0.1	Закрепление отсутствует
н144	595431.45	2231993.45	Метод спутниковых геодезических измерений	0.1	Закрепление отсутствует
н145	595492.20	2231842.53	Метод спутниковых геодезических измерений	0.1	Закрепление отсутствует

н146	595552.35	2231793.64	Метод спутниковых геодезических измерений	0.1	Закрепление отсутствует
н147	595783.01	2231687.33	Метод спутниковых геодезических измерений	0.1	Закрепление отсутствует
н148	595815.29	2231615.19	Метод спутниковых геодезических измерений	0.1	Закрепление отсутствует
н149	595817.78	2231543.52	Метод спутниковых геодезических измерений	0.1	Закрепление отсутствует
н150	595740.89	2231485.62	Метод спутниковых геодезических измерений	0.1	Закрепление отсутствует
н151	595646.92	2231448.60	Метод спутниковых геодезических измерений	0.1	Закрепление отсутствует
н152	595532.06	2231477.08	Метод спутниковых геодезических измерений	0.1	Закрепление отсутствует
н153	595409.97	2231573.42	Метод спутниковых геодезических измерений	0.1	Закрепление отсутствует
н154	595342.22	2231589.09	Метод спутниковых геодезических измерений	0.1	Закрепление отсутствует
н155	595270.08	2231595.73	Метод спутниковых геодезических измерений	0.1	Закрепление отсутствует
н156	595198.89	2231579.59	Метод спутниковых геодезических измерений	0.1	Закрепление отсутствует
н157	595164.72	2231549.22	Метод спутниковых геодезических измерений	0.1	Закрепление отсутствует
н158	595146.21	2231582.44	Метод спутниковых геодезических измерений	0.1	Закрепление отсутствует
н159	595131.97	2231662.18	Метод спутниковых геодезических измерений	0.1	Закрепление отсутствует

н160	595118.89	2231691.18	Метод спутниковых геодезических измерений	0.1	Закрепление отсутствует
н161	595072.59	2232107.23	Метод спутниковых геодезических измерений	0.1	Закрепление отсутствует
н162	595082.72	2232195.00	Метод спутниковых геодезических измерений	0.1	Закрепление отсутствует
н163	595107.05	2232228.87	Метод спутниковых геодезических измерений	0.1	Закрепление отсутствует
н164	595077.79	2232307.21	Метод спутниковых геодезических измерений	0.1	Закрепление отсутствует
н165	595069.32	2232321.88	Метод спутниковых геодезических измерений	0.1	Закрепление отсутствует
н166	594935.50	2232278.90	Метод спутниковых геодезических измерений	0.1	Закрепление отсутствует
н167	594188.30	2232008.10	Метод спутниковых геодезических измерений	0.1	Закрепление отсутствует
н168	593890.34	2231902.04	Метод спутниковых геодезических измерений	0.1	Закрепление отсутствует
н169	593597.51	2232083.86	Метод спутниковых геодезических измерений	0.1	Закрепление отсутствует
н170	593444.60	2232172.84	Метод спутниковых геодезических измерений	0.1	Закрепление отсутствует
н171	593424.10	2232154.40	Метод спутниковых геодезических измерений	0.1	Закрепление отсутствует
н172	593397.37	2232103.92	Метод спутниковых геодезических измерений	0.1	Закрепление отсутствует
н173	593391.54	2232087.27	Метод спутниковых геодезических измерений	0.1	Закрепление отсутствует

н174	593383.77	2232077.64	Метод спутниковых геодезических измерений	0.1	Закрепление отсутствует
н175	593335.80	2232026.80	Метод спутниковых геодезических измерений	0.1	Закрепление отсутствует
н176	593616.90	2231753.06	Метод спутниковых геодезических измерений	0.1	Закрепление отсутствует
н177	593690.11	2231686.38	Метод спутниковых геодезических измерений	0.1	Закрепление отсутствует
н178	593805.32	2231582.68	Метод спутниковых геодезических измерений	0.1	Закрепление отсутствует
н179	593956.30	2231518.80	Метод спутниковых геодезических измерений	0.1	Закрепление отсутствует
н180	593377.30	2231011.70	Метод спутниковых геодезических измерений	0.1	Закрепление отсутствует
н181	593368.30	2230924.40	Метод спутниковых геодезических измерений	0.1	Закрепление отсутствует
н182	593106.39	2230676.77	Метод спутниковых геодезических измерений	0.1	Закрепление отсутствует
н183	592846.31	2230387.26	Метод спутниковых геодезических измерений	0.1	Закрепление отсутствует
н184	592838.72	2230351.19	Метод спутниковых геодезических измерений	0.1	Закрепление отсутствует
н185	592744.27	2230247.72	Метод спутниковых геодезических измерений	0.1	Закрепление отсутствует
н186	592507.44	2230078.76	Метод спутниковых геодезических измерений	0.1	Закрепление отсутствует
н187	592237.40	2229853.90	Метод спутниковых геодезических измерений	0.1	Закрепление отсутствует

н188	592184.70	2229756.03	Метод спутниковых геодезических измерений	0.1	Закрепление отсутствует
н189	592097.10	2229661.60	Метод спутниковых геодезических измерений	0.1	Закрепление отсутствует
н190	592070.30	2229533.70	Метод спутниковых геодезических измерений	0.1	Закрепление отсутствует
н191	592019.36	2229460.46	Метод спутниковых геодезических измерений	0.1	Закрепление отсутствует
н192	592018.60	2229392.50	Метод спутниковых геодезических измерений	0.1	Закрепление отсутствует
н193	591990.20	2229315.90	Метод спутниковых геодезических измерений	0.1	Закрепление отсутствует
н194	592002.27	2229209.87	Метод спутниковых геодезических измерений	0.1	Закрепление отсутствует
н195	591934.80	2229025.60	Метод спутниковых геодезических измерений	0.1	Закрепление отсутствует
н196	591876.10	2228889.60	Метод спутниковых геодезических измерений	0.1	Закрепление отсутствует
н197	591813.00	2228769.80	Метод спутниковых геодезических измерений	0.1	Закрепление отсутствует
н198	591753.10	2228663.10	Метод спутниковых геодезических измерений	0.1	Закрепление отсутствует
н199	591713.97	2228543.97	Метод спутниковых геодезических измерений	0.1	Закрепление отсутствует
н200	591568.19	2228326.50	Метод спутниковых геодезических измерений	0.1	Закрепление отсутствует
н201	591416.31	2228041.74	Метод спутниковых геодезических измерений	0.1	Закрепление отсутствует

н202	591184.30	2227785.80	Метод спутниковых геодезических измерений	0.1	Закрепление отсутствует
н203	591009.63	2227718.12	Метод спутниковых геодезических измерений	0.1	Закрепление отсутствует
н204	590938.53	2227688.10	Метод спутниковых геодезических измерений	0.1	Закрепление отсутствует
н205	590842.99	2227646.86	Метод спутниковых геодезических измерений	0.1	Закрепление отсутствует
н206	590605.80	2227375.10	Метод спутниковых геодезических измерений	0.1	Закрепление отсутствует
н207	590718.10	2227275.31	Метод спутниковых геодезических измерений	0.1	Закрепление отсутствует
н208	590735.19	2227260.19	Метод спутниковых геодезических измерений	0.1	Закрепление отсутствует
н209	590807.13	2227194.71	Метод спутниковых геодезических измерений	0.1	Закрепление отсутствует
н210	590656.94	2226648.28	Метод спутниковых геодезических измерений	0.1	Закрепление отсутствует
н211	590689.03	2226585.28	Метод спутниковых геодезических измерений	0.1	Закрепление отсутствует
н212	590939.62	2226190.40	Метод спутниковых геодезических измерений	0.1	Закрепление отсутствует
н213	590834.02	2225994.39	Метод спутниковых геодезических измерений	0.1	Закрепление отсутствует
н214	590632.90	2225627.00	Метод спутниковых геодезических измерений	0.1	Закрепление отсутствует
н215	590361.00	2225291.00	Метод спутниковых геодезических измерений	0.1	Закрепление отсутствует

н216	590477.17	2225228.50	Метод спутниковых геодезических измерений	0.1	Закрепление отсутствует
н217	590485.12	2225224.97	Метод спутниковых геодезических измерений	0.1	Закрепление отсутствует
н218	590492.82	2225221.52	Метод спутниковых геодезических измерений	0.1	Закрепление отсутствует
н219	590700.60	2225196.20	Метод спутниковых геодезических измерений	0.1	Закрепление отсутствует
н220	591006.30	2224848.60	Метод спутниковых геодезических измерений	0.1	Закрепление отсутствует
н221	591103.00	2225024.30	Метод спутниковых геодезических измерений	0.1	Закрепление отсутствует
н222	591338.11	2224952.16	Метод спутниковых геодезических измерений	0.1	Закрепление отсутствует
н223	591361.98	2224949.02	Метод спутниковых геодезических измерений	0.1	Закрепление отсутствует
н224	591373.24	2224945.89	Метод спутниковых геодезических измерений	0.1	Закрепление отсутствует
н225	591398.91	2224942.12	Метод спутниковых геодезических измерений	0.1	Закрепление отсутствует
н226	591424.73	2224938.33	Метод спутниковых геодезических измерений	0.1	Закрепление отсутствует
н227	591523.20	2224970.30	Метод спутниковых геодезических измерений	0.1	Закрепление отсутствует
н228	591613.60	2225028.50	Метод спутниковых геодезических измерений	0.1	Закрепление отсутствует
н229	591675.60	2225124.40	Метод спутниковых геодезических измерений	0.1	Закрепление отсутствует

н230	591790.30	2225617.30	Метод спутниковых геодезических измерений	0.1	Закрепление отсутствует
н231	592004.70	2225567.60	Метод спутниковых геодезических измерений	0.1	Закрепление отсутствует
н232	592275.69	2225260.44	Метод спутниковых геодезических измерений	0.1	Закрепление отсутствует
н233	592439.84	2225049.60	Метод спутниковых геодезических измерений	0.1	Закрепление отсутствует
н234	592450.52	2225030.95	Метод спутниковых геодезических измерений	0.1	Закрепление отсутствует
н235	592477.48	2224987.16	Метод спутниковых геодезических измерений	0.1	Закрепление отсутствует
н236	592531.59	2224847.25	Метод спутниковых геодезических измерений	0.1	Закрепление отсутствует
н237	592544.45	2224785.55	Метод спутниковых геодезических измерений	0.1	Закрепление отсутствует
н2743	592554.29	2224834.46	Метод спутниковых геодезических измерений	0.1	Закрепление отсутствует
н2742	592572.02	2224850.32	Метод спутниковых геодезических измерений	0.1	Закрепление отсутствует
н2741	592585.00	2224858.80	Метод спутниковых геодезических измерений	0.1	Закрепление отсутствует
н274	592607.40	2224854.44	Метод спутниковых геодезических измерений	0.1	Закрепление отсутствует
н273	592643.65	2224816.02	Метод спутниковых геодезических измерений	0.1	Закрепление отсутствует
н272	592701.83	2224868.55	Метод спутниковых геодезических измерений	0.1	Закрепление отсутствует

н271	592690.11	2224890.26	Метод спутниковых геодезических измерений	0.1	Закрепление отсутствует
н270	592716.16	2224910.88	Метод спутниковых геодезических измерений	0.1	Закрепление отсутствует
н269	592768.25	2224860.73	Метод спутниковых геодезических измерений	0.1	Закрепление отсутствует
н268	592806.46	2224899.37	Метод спутниковых геодезических измерений	0.1	Закрепление отсутствует
н267	592894.04	2224809.14	Метод спутниковых геодезических измерений	0.1	Закрепление отсутствует
н266	592939.86	2224761.99	Метод спутниковых геодезических измерений	0.1	Закрепление отсутствует
н265	592943.20	2224758.80	Метод спутниковых геодезических измерений	0.1	Закрепление отсутствует
н264	592950.50	2224763.10	Метод спутниковых геодезических измерений	0.1	Закрепление отсутствует
н263	593000.70	2224779.95	Метод спутниковых геодезических измерений	0.1	Закрепление отсутствует
н287	593004.34	2224781.50	Метод спутниковых геодезических измерений	0.1	Закрепление отсутствует
н288	593006.49	2224810.73	Метод спутниковых геодезических измерений	0.1	Закрепление отсутствует
н289	593081.02	2224863.82	Метод спутниковых геодезических измерений	0.1	Закрепление отсутствует
н290	592993.01	2224976.94	Метод спутниковых геодезических измерений	0.1	Закрепление отсутствует
н291	592835.97	2225169.84	Метод спутниковых геодезических измерений	0.1	Закрепление отсутствует

н292	592812.20	2225203.02	Метод спутниковых геодезических измерений	0.1	Закрепление отсутствует
н293	592812.97	2225223.58	Метод спутниковых геодезических измерений	0.1	Закрепление отсутствует
н294	592840.10	2225255.05	Метод спутниковых геодезических измерений	0.1	Закрепление отсутствует
н295	592831.42	2225274.58	Метод спутниковых геодезических измерений	0.1	Закрепление отсутствует
н296	592858.55	2225303.34	Метод спутниковых геодезических измерений	0.1	Закрепление отсутствует
н297	592888.39	2225327.22	Метод спутниковых геодезических измерений	0.1	Закрепление отсутствует
н298	592934.51	2225331.56	Метод спутниковых геодезических измерений	0.1	Закрепление отсутствует
н299	592955.13	2225341.87	Метод спутниковых геодезических измерений	0.1	Закрепление отсутствует
н300	592985.52	2225368.46	Метод спутниковых геодезических измерений	0.1	Закрепление отсутствует
н301	593029.47	2225381.48	Метод спутниковых геодезических измерений	0.1	Закрепление отсутствует
н302	593328.20	2225819.60	Метод спутниковых геодезических измерений	0.1	Закрепление отсутствует
н303	593302.76	2225860.17	Метод спутниковых геодезических измерений	0.1	Закрепление отсутствует
н304	593191.82	2225947.76	Метод спутниковых геодезических измерений	0.1	Закрепление отсутствует
н305	593150.37	2225975.44	Метод спутниковых геодезических измерений	0.1	Закрепление отсутствует

н306	593071.60	2226044.49	Метод спутниковых геодезических измерений	0.1	Закрепление отсутствует
н307	593107.34	2226103.18	Метод спутниковых геодезических измерений	0.1	Закрепление отсутствует
н308	593157.52	2226185.53	Метод спутниковых геодезических измерений	0.1	Закрепление отсутствует
н309	593161.20	2226191.58	Метод спутниковых геодезических измерений	0.1	Закрепление отсутствует
н310	593206.34	2226265.67	Метод спутниковых геодезических измерений	0.1	Закрепление отсутствует
н311	593209.09	2226270.17	Метод спутниковых геодезических измерений	0.1	Закрепление отсутствует
н312	593343.44	2226490.72	Метод спутниковых геодезических измерений	0.1	Закрепление отсутствует
н313	593352.64	2226505.82	Метод спутниковых геодезических измерений	0.1	Закрепление отсутствует
н314	593399.02	2226581.95	Метод спутниковых геодезических измерений	0.1	Закрепление отсутствует
н315	593482.48	2226718.94	Метод спутниковых геодезических измерений	0.1	Закрепление отсутствует
н316	593096.24	2227422.82	Метод спутниковых геодезических измерений	0.1	Закрепление отсутствует
н317	593094.57	2227450.57	Метод спутниковых геодезических измерений	0.1	Закрепление отсутствует
н318	593093.89	2227461.60	Метод спутниковых геодезических измерений	0.1	Закрепление отсутствует
н319	592705.40	2227277.70	Метод спутниковых геодезических измерений	0.1	Закрепление отсутствует

н320	592615.00	2227214.40	Метод спутниковых геодезических измерений	0.1	Закрепление отсутствует
н321	592470.60	2227061.80	Метод спутниковых геодезических измерений	0.1	Закрепление отсутствует
н322	592454.91	2227068.99	Метод спутниковых геодезических измерений	0.1	Закрепление отсутствует
н323	592406.29	2227123.25	Метод спутниковых геодезических измерений	0.1	Закрепление отсутствует
н324	592860.72	2227470.56	Метод спутниковых геодезических измерений	0.1	Закрепление отсутствует
н3241	592927.58	2227516.58	Метод спутниковых геодезических измерений	0.1	Закрепление отсутствует
н325	592861.64	2227614.35	Метод спутниковых геодезических измерений	0.1	Закрепление отсутствует
н326	592789.79	2227557.91	Метод спутниковых геодезических измерений	0.1	Закрепление отсутствует
н327	592758.96	2227597.85	Метод спутниковых геодезических измерений	0.1	Закрепление отсутствует
н328	592839.71	2227659.28	Метод спутниковых геодезических измерений	0.1	Закрепление отсутствует
н329	592869.02	2227622.38	Метод спутниковых геодезических измерений	0.1	Закрепление отсутствует
н330	592978.70	2227703.00	Метод спутниковых геодезических измерений	0.1	Закрепление отсутствует
н331	593094.50	2227779.70	Метод спутниковых геодезических измерений	0.1	Закрепление отсутствует
н332	593103.60	2227850.10	Метод спутниковых геодезических измерений	0.1	Закрепление отсутствует

н675	593098.20	2227942.53	Метод спутниковых геодезических измерений	0.1	Закрепление отсутствует
н1009	593087.09	2227972.50	Метод спутниковых геодезических измерений	0.1	Закрепление отсутствует
н1008	592973.44	2228289.17	Метод спутниковых геодезических измерений	0.1	Закрепление отсутствует
н1007	592997.36	2228443.69	Метод спутниковых геодезических измерений	0.1	Закрепление отсутствует
н676	593006.54	2228443.23	Метод спутниковых геодезических измерений	0.1	Закрепление отсутствует
н677	592993.36	2228350.84	Метод спутниковых геодезических измерений	0.1	Закрепление отсутствует
н678	593006.43	2228244.95	Метод спутниковых геодезических измерений	0.1	Закрепление отсутствует
н679	593019.32	2228209.55	Метод спутниковых геодезических измерений	0.1	Закрепление отсутствует
н680	593058.07	2228103.11	Метод спутниковых геодезических измерений	0.1	Закрепление отсутствует
н1010	593171.13	2227801.18	Метод спутниковых геодезических измерений	0.1	Закрепление отсутствует
н681	593202.10	2227716.15	Метод спутниковых геодезических измерений	0.1	Закрепление отсутствует
н682	593419.15	2227805.44	Метод спутниковых геодезических измерений	0.1	Закрепление отсутствует
н683	593553.13	2227864.83	Метод спутниковых геодезических измерений	0.1	Закрепление отсутствует
н333	593779.75	2227956.83	Метод спутниковых геодезических измерений	0.1	Закрепление отсутствует

н334	593751.71	2227983.79	Метод спутниковых геодезических измерений	0.1	Закрепление отсутствует
н335	593731.34	2228009.24	Метод спутниковых геодезических измерений	0.1	Закрепление отсутствует
н336	593658.85	2228144.44	Метод спутниковых геодезических измерений	0.1	Закрепление отсутствует
н337	593612.76	2228231.72	Метод спутниковых геодезических измерений	0.1	Закрепление отсутствует
н338	593586.75	2228276.96	Метод спутниковых геодезических измерений	0.1	Закрепление отсутствует
н3381	593596.01	2228283.91	Метод спутниковых геодезических измерений	0.1	Закрепление отсутствует
н339	593564.20	2228319.50	Метод спутниковых геодезических измерений	0.1	Закрепление отсутствует
н340	593524.45	2228343.95	Метод спутниковых геодезических измерений	0.1	Закрепление отсутствует
н341	593184.31	2228461.16	Метод спутниковых геодезических измерений	0.1	Закрепление отсутствует
н342	593159.16	2228470.54	Метод спутниковых геодезических измерений	0.1	Закрепление отсутствует
н343	593113.04	2228489.24	Метод спутниковых геодезических измерений	0.1	Закрепление отсутствует
н344	593126.68	2228547.43	Метод спутниковых геодезических измерений	0.1	Закрепление отсутствует
н345	593157.90	2228573.59	Метод спутниковых геодезических измерений	0.1	Закрепление отсутствует
н346	593181.98	2228678.43	Метод спутниковых геодезических измерений	0.1	Закрепление отсутствует

н347	593221.11	2228725.43	Метод спутниковых геодезических измерений	0.1	Закрепление отсутствует
н348	593227.78	2228754.84	Метод спутниковых геодезических измерений	0.1	Закрепление отсутствует
н349	593216.37	2228814.87	Метод спутниковых геодезических измерений	0.1	Закрепление отсутствует
н350	593252.11	2228831.40	Метод спутниковых геодезических измерений	0.1	Закрепление отсутствует
н351	593267.41	2228852.61	Метод спутниковых геодезических измерений	0.1	Закрепление отсутствует
н352	593269.07	2228887.73	Метод спутниковых геодезических измерений	0.1	Закрепление отсутствует
н353	593257.68	2228925.70	Метод спутниковых геодезических измерений	0.1	Закрепление отсутствует
н354	593239.06	2228934.82	Метод спутниковых геодезических измерений	0.1	Закрепление отсутствует
н355	593173.25	2229002.42	Метод спутниковых геодезических измерений	0.1	Закрепление отсутствует
н356	593155.67	2228995.03	Метод спутниковых геодезических измерений	0.1	Закрепление отсутствует
н357	593131.79	2229004.72	Метод спутниковых геодезических измерений	0.1	Закрепление отсутствует
н358	593100.34	2228968.17	Метод спутниковых геодезических измерений	0.1	Закрепление отсутствует
н359	593096.55	2228925.46	Метод спутниковых геодезических измерений	0.1	Закрепление отсутствует
н360	593067.36	2228890.71	Метод спутниковых геодезических измерений	0.1	Закрепление отсутствует

н361	593063.69	2228885.45	Метод спутниковых геодезических измерений	0.1	Закрепление отсутствует
н362	593045.29	2228817.25	Метод спутниковых геодезических измерений	0.1	Закрепление отсутствует
н363	593046.68	2228792.43	Метод спутниковых геодезических измерений	0.1	Закрепление отсутствует
н364	593009.22	2228731.82	Метод спутниковых геодезических измерений	0.1	Закрепление отсутствует
н365	592981.69	2228709.04	Метод спутниковых геодезических измерений	0.1	Закрепление отсутствует
н366	592956.65	2228672.97	Метод спутниковых геодезических измерений	0.1	Закрепление отсутствует
н367	592956.65	2228651.14	Метод спутниковых геодезических измерений	0.1	Закрепление отсутствует
н368	592983.00	2228636.90	Метод спутниковых геодезических измерений	0.1	Закрепление отсутствует
н369	592986.32	2228605.97	Метод спутниковых геодезических измерений	0.1	Закрепление отсутствует
н370	592980.65	2228590.14	Метод спутниковых геодезических измерений	0.1	Закрепление отсутствует
н371	592970.42	2228545.30	Метод спутниковых геодезических измерений	0.1	Закрепление отсутствует
н372	592864.10	2228447.06	Метод спутниковых геодезических измерений	0.1	Закрепление отсутствует
н373	592793.63	2228414.31	Метод спутниковых геодезических измерений	0.1	Закрепление отсутствует
н374	592738.58	2228407.66	Метод спутниковых геодезических измерений	0.1	Закрепление отсутствует

н375	592695.27	2228424.99	Метод спутниковых геодезических измерений	0.1	Закрепление отсутствует
н376	592678.25	2228445.47	Метод спутниковых геодезических измерений	0.1	Закрепление отсутствует
н377	592657.87	2228418.72	Метод спутниковых геодезических измерений	0.1	Закрепление отсутствует
н378	592626.02	2228381.81	Метод спутниковых геодезических измерений	0.1	Закрепление отсутствует
н379	592606.61	2228367.05	Метод спутниковых геодезических измерений	0.1	Закрепление отсутствует
н380	592586.92	2228335.61	Метод спутниковых геодезических измерений	0.1	Закрепление отсутствует
н381	592539.89	2228309.36	Метод спутниковых геодезических измерений	0.1	Закрепление отсутствует
н382	592509.62	2228287.78	Метод спутниковых геодезических измерений	0.1	Закрепление отсутствует
н383	592555.75	2228255.49	Метод спутниковых геодезических измерений	0.1	Закрепление отсутствует
н384	592596.80	2228223.33	Метод спутниковых геодезических измерений	0.1	Закрепление отсутствует
н385	592620.97	2228200.77	Метод спутниковых геодезических измерений	0.1	Закрепление отсутствует
н386	592624.26	2228191.60	Метод спутниковых геодезических измерений	0.1	Закрепление отсутствует
н684	592599.60	2228155.30	Метод спутниковых геодезических измерений	0.1	Закрепление отсутствует
н685	592584.09	2228120.60	Метод спутниковых геодезических измерений	0.1	Закрепление отсутствует

н686	592574.96	2228105.42	Метод спутниковых геодезических измерений	0.1	Закрепление отсутствует
н687	592542.22	2228064.74	Метод спутниковых геодезических измерений	0.1	Закрепление отсутствует
н688	592528.93	2228045.31	Метод спутниковых геодезических измерений	0.1	Закрепление отсутствует
н689	592518.99	2228030.77	Метод спутниковых геодезических измерений	0.1	Закрепление отсутствует
н690	592508.65	2228015.65	Метод спутниковых геодезических измерений	0.1	Закрепление отсутствует
н691	592481.11	2227975.36	Метод спутниковых геодезических измерений	0.1	Закрепление отсутствует
н692	592469.76	2227958.76	Метод спутниковых геодезических измерений	0.1	Закрепление отсутствует
н693	592458.18	2227941.83	Метод спутниковых геодезических измерений	0.1	Закрепление отсутствует
н694	592446.42	2227924.62	Метод спутниковых геодезических измерений	0.1	Закрепление отсутствует
н695	592435.29	2227908.35	Метод спутниковых геодезических измерений	0.1	Закрепление отсутствует
н696	592423.51	2227891.20	Метод спутниковых геодезических измерений	0.1	Закрепление отсутствует
н697	592411.63	2227873.91	Метод спутниковых геодезических измерений	0.1	Закрепление отсутствует
н698	592400.71	2227858.04	Метод спутниковых геодезических измерений	0.1	Закрепление отсутствует
н699	592393.93	2227848.17	Метод спутниковых геодезических измерений	0.1	Закрепление отсутствует

н700	592389.60	2227841.75	Метод спутниковых геодезических измерений	0.1	Закрепление отсутствует
н701	592379.52	2227826.77	Метод спутниковых геодезических измерений	0.1	Закрепление отсутствует
н702	592367.25	2227808.83	Метод спутниковых геодезических измерений	0.1	Закрепление отсутствует
н703	592355.59	2227791.77	Метод спутниковых геодезических измерений	0.1	Закрепление отсутствует
н704	592344.50	2227775.54	Метод спутниковых геодезических измерений	0.1	Закрепление отсутствует
н705	592330.99	2227755.78	Метод спутниковых геодезических измерений	0.1	Закрепление отсутствует
н706	592321.40	2227741.75	Метод спутниковых геодезических измерений	0.1	Закрепление отсутствует
н707	592319.95	2227739.08	Метод спутниковых геодезических измерений	0.1	Закрепление отсутствует
н708	592305.82	2227713.06	Метод спутниковых геодезических измерений	0.1	Закрепление отсутствует
н709	592280.97	2227667.29	Метод спутниковых геодезических измерений	0.1	Закрепление отсутствует
н710	592275.33	2227669.93	Метод спутниковых геодезических измерений	0.1	Закрепление отсутствует
н711	592271.32	2227671.81	Метод спутниковых геодезических измерений	0.1	Закрепление отсутствует
н712	592262.04	2227676.15	Метод спутниковых геодезических измерений	0.1	Закрепление отсутствует
н713	592280.11	2227728.35	Метод спутниковых геодезических измерений	0.1	Закрепление отсутствует

н714	592290.81	2227759.29	Метод спутниковых геодезических измерений	0.1	Закрепление отсутствует
н715	592300.89	2227788.38	Метод спутниковых геодезических измерений	0.1	Закрепление отсутствует
н716	592309.19	2227812.38	Метод спутниковых геодезических измерений	0.1	Закрепление отсутствует
н717	592312.90	2227823.10	Метод спутниковых геодезических измерений	0.1	Закрепление отсутствует
н718	592321.47	2227846.52	Метод спутниковых геодезических измерений	0.1	Закрепление отсутствует
н719	592322.40	2227850.50	Метод спутниковых геодезических измерений	0.1	Закрепление отсутствует
н720	592327.05	2227870.54	Метод спутниковых геодезических измерений	0.1	Закрепление отсутствует
н721	592330.17	2227884.11	Метод спутниковых геодезических измерений	0.1	Закрепление отсутствует
н722	592187.81	2227921.23	Метод спутниковых геодезических измерений	0.1	Закрепление отсутствует
н723	592173.49	2227932.96	Метод спутниковых геодезических измерений	0.1	Закрепление отсутствует
н724	592155.57	2227896.70	Метод спутниковых геодезических измерений	0.1	Закрепление отсутствует
н725	592112.17	2227923.51	Метод спутниковых геодезических измерений	0.1	Закрепление отсутствует
н726	592098.93	2227931.32	Метод спутниковых геодезических измерений	0.1	Закрепление отсутствует
н727	592080.14	2227895.40	Метод спутниковых геодезических измерений	0.1	Закрепление отсутствует

н728	592022.95	2227917.32	Метод спутниковых геодезических измерений	0.1	Закрепление отсутствует
н729	591945.40	2227957.48	Метод спутниковых геодезических измерений	0.1	Закрепление отсутствует
н730	592137.50	2228229.20	Метод спутниковых геодезических измерений	0.1	Закрепление отсутствует
н731	592413.45	2228679.28	Метод спутниковых геодезических измерений	0.1	Закрепление отсутствует
н732	592451.18	2228730.95	Метод спутниковых геодезических измерений	0.1	Закрепление отсутствует
н733	592470.32	2228745.99	Метод спутниковых геодезических измерений	0.1	Закрепление отсутствует
н734	592484.81	2228750.09	Метод спутниковых геодезических измерений	0.1	Закрепление отсутствует
н735	592491.92	2228745.44	Метод спутниковых геодезических измерений	0.1	Закрепление отсутствует
н736	592622.55	2228948.59	Метод спутниковых геодезических измерений	0.1	Закрепление отсутствует
н387	592655.40	2228926.10	Метод спутниковых геодезических измерений	0.1	Закрепление отсутствует
н388	592675.57	2228928.54	Метод спутниковых геодезических измерений	0.1	Закрепление отсутствует
н389	592695.98	2228955.12	Метод спутниковых геодезических измерений	0.1	Закрепление отсутствует
н390	592702.15	2229001.64	Метод спутниковых геодезических измерений	0.1	Закрепление отсутствует
н391	592705.71	2229041.03	Метод спутниковых геодезических измерений	0.1	Закрепление отсутствует

н392	592730.15	2229098.93	Метод спутниковых геодезических измерений	0.1	Закрепление отсутствует
н393	592728.25	2229112.70	Метод спутниковых геодезических измерений	0.1	Закрепление отсутствует
н394	592709.27	2229117.44	Метод спутниковых геодезических измерений	0.1	Закрепление отсутствует
н395	592652.79	2228997.36	Метод спутниковых геодезических измерений	0.1	Закрепление отсутствует
н396	592619.09	2228954.17	Метод спутниковых геодезических измерений	0.1	Закрепление отсутствует
н397	592605.80	2228963.19	Метод спутниковых геодезических измерений	0.1	Закрепление отсутствует
н398	592607.23	2228978.38	Метод спутниковых геодезических измерений	0.1	Закрепление отсутствует
н399	592658.48	2229045.78	Метод спутниковых геодезических измерений	0.1	Закрепление отсутствует
н400	592677.47	2229082.32	Метод спутниковых геодезических измерений	0.1	Закрепление отсутствует
н401	592713.77	2229140.69	Метод спутниковых геодезических измерений	0.1	Закрепление отсутствует
н402	592847.85	2229269.31	Метод спутниковых геодезических измерений	0.1	Закрепление отсутствует
н403	593082.31	2229440.17	Метод спутниковых геодезических измерений	0.1	Закрепление отсутствует
н404	593314.39	2229639.51	Метод спутниковых геодезических измерений	0.1	Закрепление отсутствует
н405	593330.05	2229706.90	Метод спутниковых геодезических измерений	0.1	Закрепление отсутствует

н406	593382.26	2229709.75	Метод спутниковых геодезических измерений	0.1	Закрепление отсутствует
н407	593442.30	2229759.11	Метод спутниковых геодезических измерений	0.1	Закрепление отсутствует
н408	593471.20	2229800.80	Метод спутниковых геодезических измерений	0.1	Закрепление отсутствует
н409	593470.78	2229835.05	Метод спутниковых геодезических измерений	0.1	Закрепление отсутствует
н410	593466.50	2229887.26	Метод спутниковых геодезических измерений	0.1	Закрепление отсутствует
н411	593499.73	2229979.80	Метод спутниковых геодезических измерений	0.1	Закрепление отсутствует
н412	593525.19	2229859.30	Метод спутниковых геодезических измерений	0.1	Закрепление отсутствует
н413	593607.15	2229903.50	Метод спутниковых геодезических измерений	0.1	Закрепление отсутствует
н414	593798.11	2230055.77	Метод спутниковых геодезических измерений	0.1	Закрепление отсутствует
н415	593820.16	2230003.82	Метод спутниковых геодезических измерений	0.1	Закрепление отсутствует
н416	593912.64	2229782.92	Метод спутниковых геодезических измерений	0.1	Закрепление отсутствует
н417	593943.16	2229774.16	Метод спутниковых геодезических измерений	0.1	Закрепление отсутствует
н418	594058.05	2229823.66	Метод спутниковых геодезических измерений	0.1	Закрепление отсутствует
н419	594231.53	2229901.17	Метод спутниковых геодезических измерений	0.1	Закрепление отсутствует

н420	594250.34	2229873.32	Метод спутниковых геодезических измерений	0.1	Закрепление отсутствует
н421	594300.40	2229897.40	Метод спутниковых геодезических измерений	0.1	Закрепление отсутствует
н422	594565.34	2230038.66	Метод спутниковых геодезических измерений	0.1	Закрепление отсутствует
н423	594607.35	2230062.86	Метод спутниковых геодезических измерений	0.1	Закрепление отсутствует
н424	594595.07	2230091.59	Метод спутниковых геодезических измерений	0.1	Закрепление отсутствует
н425	594571.75	2230145.06	Метод спутниковых геодезических измерений	0.1	Закрепление отсутствует
н426	594542.87	2230211.24	Метод спутниковых геодезических измерений	0.1	Закрепление отсутствует
н427	594541.26	2230217.27	Метод спутниковых геодезических измерений	0.1	Закрепление отсутствует
н428	594572.23	2230233.74	Метод спутниковых геодезических измерений	0.1	Закрепление отсутствует
н429	594582.57	2230239.51	Метод спутниковых геодезических измерений	0.1	Закрепление отсутствует
н430	594555.27	2230315.52	Метод спутниковых геодезических измерений	0.1	Закрепление отсутствует
н431	594515.89	2230420.56	Метод спутниковых геодезических измерений	0.1	Закрепление отсутствует
н432	594519.75	2230482.10	Метод спутниковых геодезических измерений	0.1	Закрепление отсутствует
н433	594530.80	2230679.90	Метод спутниковых геодезических измерений	0.1	Закрепление отсутствует

н434	594770.50	2230632.20	Метод спутниковых геодезических измерений	0.1	Закрепление отсутствует
н435	594966.80	2230481.90	Метод спутниковых геодезических измерений	0.1	Закрепление отсутствует
н436	595034.20	2230440.90	Метод спутниковых геодезических измерений	0.1	Закрепление отсутствует
н437	595030.13	2230418.12	Метод спутниковых геодезических измерений	0.1	Закрепление отсутствует
н438	595020.80	2230375.50	Метод спутниковых геодезических измерений	0.1	Закрепление отсутствует
н439	595019.21	2230358.14	Метод спутниковых геодезических измерений	0.1	Закрепление отсутствует
н440	595023.65	2230356.92	Метод спутниковых геодезических измерений	0.1	Закрепление отсутствует
н441	595009.36	2230282.49	Метод спутниковых геодезических измерений	0.1	Закрепление отсутствует
н442	595003.80	2230271.20	Метод спутниковых геодезических измерений	0.1	Закрепление отсутствует
н443	594950.89	2230161.42	Метод спутниковых геодезических измерений	0.1	Закрепление отсутствует
н444	594887.62	2230029.16	Метод спутниковых геодезических измерений	0.1	Закрепление отсутствует
н445	594884.80	2230023.24	Метод спутниковых геодезических измерений	0.1	Закрепление отсутствует
н446	594869.81	2230007.81	Метод спутниковых геодезических измерений	0.1	Закрепление отсутствует
н447	594810.17	2229883.49	Метод спутниковых геодезических измерений	0.1	Закрепление отсутствует

н448	594792.61	2229831.48	Метод спутниковых геодезических измерений	0.1	Закрепление отсутствует
н449	594783.13	2229811.73	Метод спутниковых геодезических измерений	0.1	Закрепление отсутствует
н450	594764.83	2229773.58	Метод спутниковых геодезических измерений	0.1	Закрепление отсутствует
н451	594787.92	2229560.48	Метод спутниковых геодезических измерений	0.1	Закрепление отсутствует
н452	594768.93	2229520.13	Метод спутниковых геодезических измерений	0.1	Закрепление отсутствует
н453	594758.69	2229498.37	Метод спутниковых геодезических измерений	0.1	Закрепление отсутствует
н454	594714.15	2229403.84	Метод спутниковых геодезических измерений	0.1	Закрепление отсутствует
н455	594708.67	2229392.18	Метод спутниковых геодезических измерений	0.1	Закрепление отсутствует
н456	594727.61	2229325.39	Метод спутниковых геодезических измерений	0.1	Закрепление отсутствует
н457	594799.57	2229250.50	Метод спутниковых геодезических измерений	0.1	Закрепление отсутствует
н458	594854.59	2229193.26	Метод спутниковых геодезических измерений	0.1	Закрепление отсутствует
н4592	594862.81	2229191.76	Метод спутниковых геодезических измерений	0.1	Закрепление отсутствует
н4591	594893.84	2229186.20	Метод спутниковых геодезических измерений	0.1	Закрепление отсутствует
н459	594936.88	2229178.48	Метод спутниковых геодезических измерений	0.1	Закрепление отсутствует

н460	595118.44	2229084.28	Метод спутниковых геодезических измерений	0.1	Закрепление отсутствует
н461	595147.78	2229039.79	Метод спутниковых геодезических измерений	0.1	Закрепление отсутствует
н462	595119.92	2228909.31	Метод спутниковых геодезических измерений	0.1	Закрепление отсутствует
н463	595076.15	2228762.36	Метод спутниковых геодезических измерений	0.1	Закрепление отсутствует
н464	595043.84	2228653.87	Метод спутниковых геодезических измерений	0.1	Закрепление отсутствует
н465	595034.10	2228621.17	Метод спутниковых геодезических измерений	0.1	Закрепление отсутствует
н466	595040.40	2228543.60	Метод спутниковых геодезических измерений	0.1	Закрепление отсутствует
н467	595059.43	2228501.32	Метод спутниковых геодезических измерений	0.1	Закрепление отсутствует
н468	595053.51	2228465.20	Метод спутниковых геодезических измерений	0.1	Закрепление отсутствует
н469	594956.82	2228268.59	Метод спутниковых геодезических измерений	0.1	Закрепление отсутствует
н470	594902.34	2228193.94	Метод спутниковых геодезических измерений	0.1	Закрепление отсутствует
н471	594865.01	2228148.21	Метод спутниковых геодезических измерений	0.1	Закрепление отсутствует
н472	594796.62	2228092.64	Метод спутниковых геодезических измерений	0.1	Закрепление отсутствует
н473	594754.36	2228064.44	Метод спутниковых геодезических измерений	0.1	Закрепление отсутствует

н474	594764.61	2228049.84	Метод спутниковых геодезических измерений	0.1	Закрепление отсутствует
н475	594782.30	2228024.63	Метод спутниковых геодезических измерений	0.1	Закрепление отсутствует
н476	594938.42	2227936.48	Метод спутниковых геодезических измерений	0.1	Закрепление отсутствует
н477	594931.85	2227936.68	Метод спутниковых геодезических измерений	0.1	Закрепление отсутствует
н478	594917.35	2227927.97	Метод спутниковых геодезических измерений	0.1	Закрепление отсутствует
н479	594912.96	2227921.32	Метод спутниковых геодезических измерений	0.1	Закрепление отсутствует
н480	594913.52	2227905.57	Метод спутниковых геодезических измерений	0.1	Закрепление отсутствует
н481	594912.41	2227891.63	Метод спутниковых геодезических измерений	0.1	Закрепление отсутствует
н482	594910.32	2227886.70	Метод спутниковых геодезических измерений	0.1	Закрепление отсутствует
н483	594908.03	2227878.85	Метод спутниковых геодезических измерений	0.1	Закрепление отсутствует
н484	594897.95	2227863.32	Метод спутниковых геодезических измерений	0.1	Закрепление отсутствует
н485	594895.79	2227852.42	Метод спутниковых геодезических измерений	0.1	Закрепление отсутствует
н486	594884.97	2227833.99	Метод спутниковых геодезических измерений	0.1	Закрепление отсутствует
н487	594878.11	2227819.27	Метод спутниковых геодезических измерений	0.1	Закрепление отсутствует

н488	594867.57	2227798.80	Метод спутниковых геодезических измерений	0.1	Закрепление отсутствует
н489	594859.32	2227777.72	Метод спутниковых геодезических измерений	0.1	Закрепление отсутствует
н490	594860.74	2227774.24	Метод спутниковых геодезических измерений	0.1	Закрепление отсутствует
н491	594864.26	2227770.31	Метод спутниковых геодезических измерений	0.1	Закрепление отсутствует
н492	594864.21	2227767.86	Метод спутниковых геодезических измерений	0.1	Закрепление отсутствует
н493	594862.00	2227765.49	Метод спутниковых геодезических измерений	0.1	Закрепление отсутствует
н494	594856.89	2227762.67	Метод спутниковых геодезических измерений	0.1	Закрепление отсутствует
н495	594857.02	2227726.18	Метод спутниковых геодезических измерений	0.1	Закрепление отсутствует
н4951	594857.23	2227726.12	Метод спутниковых геодезических измерений	0.1	Закрепление отсутствует
н496	594948.71	2227724.17	Метод спутниковых геодезических измерений	0.1	Закрепление отсутствует
н497	595068.35	2227698.40	Метод спутниковых геодезических измерений	0.1	Закрепление отсутствует
н498	595092.93	2227685.27	Метод спутниковых геодезических измерений	0.1	Закрепление отсутствует
н499	595388.72	2227532.17	Метод спутниковых геодезических измерений	0.1	Закрепление отсутствует
н500	595638.99	2227436.04	Метод спутниковых геодезических измерений	0.1	Закрепление отсутствует

н501	595639.39	2227434.07	Метод спутниковых геодезических измерений	0.1	Закрепление отсутствует
н502	595637.70	2227431.80	Метод спутниковых геодезических измерений	0.1	Закрепление отсутствует
н503	595636.59	2227429.28	Метод спутниковых геодезических измерений	0.1	Закрепление отсутствует
н504	595634.35	2227428.11	Метод спутниковых геодезических измерений	0.1	Закрепление отсутствует
н505	595631.90	2227427.95	Метод спутниковых геодезических измерений	0.1	Закрепление отсутствует
н506	595629.97	2227428.04	Метод спутниковых геодезических измерений	0.1	Закрепление отсутствует
н507	595629.05	2227427.28	Метод спутниковых геодезических измерений	0.1	Закрепление отсутствует
н508	595628.03	2227425.45	Метод спутниковых геодезических измерений	0.1	Закрепление отсутствует
н509	595628.69	2227421.41	Метод спутниковых геодезических измерений	0.1	Закрепление отсутствует
н510	595631.04	2227418.99	Метод спутниковых геодезических измерений	0.1	Закрепление отсутствует
н511	595632.85	2227417.87	Метод спутниковых геодезических измерений	0.1	Закрепление отсутствует
н512	595637.86	2227416.54	Метод спутниковых геодезических измерений	0.1	Закрепление отсутствует
н513	595639.58	2227413.02	Метод спутниковых геодезических измерений	0.1	Закрепление отсутствует
н514	595637.93	2227407.08	Метод спутниковых геодезических измерений	0.1	Закрепление отсутствует

н515	595634.03	2227404.60	Метод спутниковых геодезических измерений	0.1	Закрепление отсутствует
н516	595632.12	2227403.44	Метод спутниковых геодезических измерений	0.1	Закрепление отсутствует
н517	595628.92	2227402.17	Метод спутниковых геодезических измерений	0.1	Закрепление отсутствует
н518	595625.01	2227400.49	Метод спутниковых геодезических измерений	0.1	Закрепление отсутствует
н519	595623.59	2227399.99	Метод спутниковых геодезических измерений	0.1	Закрепление отсутствует
н520	595621.78	2227400.24	Метод спутниковых геодезических измерений	0.1	Закрепление отсутствует
н521	595620.53	2227405.92	Метод спутниковых геодезических измерений	0.1	Закрепление отсутствует
н522	595620.20	2227409.47	Метод спутниковых геодезических измерений	0.1	Закрепление отсутствует
н523	595618.44	2227411.13	Метод спутниковых геодезических измерений	0.1	Закрепление отсутствует
н524	595615.51	2227411.46	Метод спутниковых геодезических измерений	0.1	Закрепление отсутствует
н525	595610.92	2227409.73	Метод спутниковых геодезических измерений	0.1	Закрепление отсутствует
н526	595606.42	2227407.34	Метод спутниковых геодезических измерений	0.1	Закрепление отсутствует
н527	595604.60	2227402.75	Метод спутниковых геодезических измерений	0.1	Закрепление отсутствует
н528	595604.55	2227400.30	Метод спутниковых геодезических измерений	0.1	Закрепление отсутствует

н529	595603.02	2227396.59	Метод спутниковых геодезических измерений	0.1	Закрепление отсутствует
н530	595600.61	2227387.55	Метод спутниковых геодезических измерений	0.1	Закрепление отсутствует
н531	595618.91	2227389.61	Метод спутниковых геодезических измерений	0.1	Закрепление отсутствует
н532	595678.67	2227396.32	Метод спутниковых геодезических измерений	0.1	Закрепление отсутствует
н533	595698.02	2227398.50	Метод спутниковых геодезических измерений	0.1	Закрепление отсутствует
н534	595966.93	2227428.73	Метод спутниковых геодезических измерений	0.1	Закрепление отсутствует
н535	595991.14	2227431.45	Метод спутниковых геодезических измерений	0.1	Закрепление отсутствует
н536	596039.28	2227436.85	Метод спутниковых геодезических измерений	0.1	Закрепление отсутствует
н537	596082.62	2227467.15	Метод спутниковых геодезических измерений	0.1	Закрепление отсутствует
н538	596102.38	2227479.84	Метод спутниковых геодезических измерений	0.1	Закрепление отсутствует
н539	596193.40	2227538.28	Метод спутниковых геодезических измерений	0.1	Закрепление отсутствует
н540	596213.76	2227551.36	Метод спутниковых геодезических измерений	0.1	Закрепление отсутствует
н541	596261.07	2227584.37	Метод спутниковых геодезических измерений	0.1	Закрепление отсутствует
н542	596337.31	2227637.59	Метод спутниковых геодезических измерений	0.1	Закрепление отсутствует

н543	596354.70	2227660.19	Метод спутниковых геодезических измерений	0.1	Закрепление отсутствует
н544	596391.73	2227719.41	Метод спутниковых геодезических измерений	0.1	Закрепление отсутствует
н545	596363.44	2227734.18	Метод спутниковых геодезических измерений	0.1	Закрепление отсутствует
н546	596583.45	2228130.29	Метод спутниковых геодезических измерений	0.1	Закрепление отсутствует
н547	596593.40	2228130.00	Метод спутниковых геодезических измерений	0.1	Закрепление отсутствует
н548	596605.80	2228134.10	Метод спутниковых геодезических измерений	0.1	Закрепление отсутствует
н549	596607.30	2228138.30	Метод спутниковых геодезических измерений	0.1	Закрепление отсутствует
н550	596611.90	2228139.00	Метод спутниковых геодезических измерений	0.1	Закрепление отсутствует
н551	596618.50	2228132.70	Метод спутниковых геодезических измерений	0.1	Закрепление отсутствует
н552	596622.40	2228124.40	Метод спутниковых геодезических измерений	0.1	Закрепление отсутствует
н553	596634.30	2228121.30	Метод спутниковых геодезических измерений	0.1	Закрепление отсутствует
н554	596647.00	2228110.00	Метод спутниковых геодезических измерений	0.1	Закрепление отсутствует
н555	596658.90	2228113.90	Метод спутниковых геодезических измерений	0.1	Закрепление отсутствует
н556	596661.20	2228111.90	Метод спутниковых геодезических измерений	0.1	Закрепление отсутствует

н557	596662.30	2228106.80	Метод спутниковых геодезических измерений	0.1	Закрепление отсутствует
н558	596666.70	2228101.20	Метод спутниковых геодезических измерений	0.1	Закрепление отсутствует
н559	596672.90	2228099.50	Метод спутниковых геодезических измерений	0.1	Закрепление отсутствует
н560	596676.40	2228095.10	Метод спутниковых геодезических измерений	0.1	Закрепление отсутствует
н561	596690.80	2228084.10	Метод спутниковых геодезических измерений	0.1	Закрепление отсутствует
н562	596695.70	2228086.60	Метод спутниковых геодезических измерений	0.1	Закрепление отсутствует
н563	596699.25	2228083.27	Метод спутниковых геодезических измерений	0.1	Закрепление отсутствует
н564	596703.20	2228076.50	Метод спутниковых геодезических измерений	0.1	Закрепление отсутствует
н565	596712.80	2228072.40	Метод спутниковых геодезических измерений	0.1	Закрепление отсутствует
н566	596722.40	2228065.40	Метод спутниковых геодезических измерений	0.1	Закрепление отсутствует
н567	596733.90	2228049.80	Метод спутниковых геодезических измерений	0.1	Закрепление отсутствует
н568	596738.80	2228045.00	Метод спутниковых геодезических измерений	0.1	Закрепление отсутствует
н569	596736.80	2228043.30	Метод спутниковых геодезических измерений	0.1	Закрепление отсутствует
н570	596744.60	2228028.80	Метод спутниковых геодезических измерений	0.1	Закрепление отсутствует

н571	596743.70	2228022.50	Метод спутниковых геодезических измерений	0.1	Закрепление отсутствует
н572	596746.40	2228007.80	Метод спутниковых геодезических измерений	0.1	Закрепление отсутствует
н573	596758.10	2227993.90	Метод спутниковых геодезических измерений	0.1	Закрепление отсутствует
н574	596761.80	2227985.90	Метод спутниковых геодезических измерений	0.1	Закрепление отсутствует
н575	596760.30	2227984.50	Метод спутниковых геодезических измерений	0.1	Закрепление отсутствует
н576	596766.00	2227976.10	Метод спутниковых геодезических измерений	0.1	Закрепление отсутствует
н577	596773.10	2227973.00	Метод спутниковых геодезических измерений	0.1	Закрепление отсутствует
н578	596777.40	2227968.70	Метод спутниковых геодезических измерений	0.1	Закрепление отсутствует
н579	596787.40	2227962.20	Метод спутниковых геодезических измерений	0.1	Закрепление отсутствует
н580	596793.30	2227961.00	Метод спутниковых геодезических измерений	0.1	Закрепление отсутствует
н581	596797.60	2227955.10	Метод спутниковых геодезических измерений	0.1	Закрепление отсутствует
н582	596800.00	2227953.00	Метод спутниковых геодезических измерений	0.1	Закрепление отсутствует
н583	596821.46	2227915.25	Метод спутниковых геодезических измерений	0.1	Закрепление отсутствует
н584	596842.82	2227863.76	Метод спутниковых геодезических измерений	0.1	Закрепление отсутствует

н585	596882.92	2227767.41	Метод спутниковых геодезических измерений	0.1	Закрепление отсутствует
н586	596918.16	2227770.26	Метод спутниковых геодезических измерений	0.1	Закрепление отсутствует
н587	596977.13	2227751.56	Метод спутниковых геодезических измерений	0.1	Закрепление отсутствует
н588	596996.47	2227756.02	Метод спутниковых геодезических измерений	0.1	Закрепление отсутствует
н589	597207.11	2227679.49	Метод спутниковых геодезических измерений	0.1	Закрепление отсутствует
н909	597208.41	2227692.30	Метод спутниковых геодезических измерений	0.1	Закрепление отсутствует
н908	597260.29	2227672.71	Метод спутниковых геодезических измерений	0.1	Закрепление отсутствует
н907	597303.50	2227657.90	Метод спутниковых геодезических измерений	0.1	Закрепление отсутствует
н590	597310.21	2227654.52	Метод спутниковых геодезических измерений	0.1	Закрепление отсутствует
н591	597316.92	2227651.15	Метод спутниковых геодезических измерений	0.1	Закрепление отсутствует
н592	597314.66	2227575.23	Метод спутниковых геодезических измерений	0.1	Закрепление отсутствует
н612	597312.11	2227435.15	Метод спутниковых геодезических измерений	0.1	Закрепление отсутствует
н613	597309.86	2227323.75	Метод спутниковых геодезических измерений	0.1	Закрепление отсутствует
н614	597308.67	2227300.63	Метод спутниковых геодезических измерений	0.1	Закрепление отсутствует

н615	597307.57	2227293.51	Метод спутниковых геодезических измерений	0.1	Закрепление отсутствует
н616	597305.94	2227297.39	Метод спутниковых геодезических измерений	0.1	Закрепление отсутствует
н617	597302.29	2227292.00	Метод спутниковых геодезических измерений	0.1	Закрепление отсутствует
н9062	597300.58	2227284.38	Метод спутниковых геодезических измерений	0.1	Закрепление отсутствует
н9061	597295.58	2227263.87	Метод спутниковых геодезических измерений	0.1	Закрепление отсутствует
н906	597282.90	2227238.76	Метод спутниковых геодезических измерений	0.1	Закрепление отсутствует
н905	597277.34	2227232.34	Метод спутниковых геодезических измерений	0.1	Закрепление отсутствует
н904	597270.73	2227226.60	Метод спутниковых геодезических измерений	0.1	Закрепление отсутствует
н903	597267.26	2227220.35	Метод спутниковых геодезических измерений	0.1	Закрепление отсутствует
н902	597266.65	2227213.66	Метод спутниковых геодезических измерений	0.1	Закрепление отсутствует
н901	597251.56	2227190.39	Метод спутниковых геодезических измерений	0.1	Закрепление отсутствует
н900	597222.44	2227146.69	Метод спутниковых геодезических измерений	0.1	Закрепление отсутствует
н618	597204.50	2227120.94	Метод спутниковых геодезических измерений	0.1	Закрепление отсутствует
н619	597184.38	2227093.69	Метод спутниковых геодезических измерений	0.1	Закрепление отсутствует

н620	597190.40	2227092.05	Метод спутниковых геодезических измерений	0.1	Закрепление отсутствует
н621	597196.50	2227090.38	Метод спутниковых геодезических измерений	0.1	Закрепление отсутствует
н622	597201.37	2227089.05	Метод спутниковых геодезических измерений	0.1	Закрепление отсутствует
н623	597204.28	2227088.25	Метод спутниковых геодезических измерений	0.1	Закрепление отсутствует
н624	597188.59	2227064.78	Метод спутниковых геодезических измерений	0.1	Закрепление отсутствует
н625	597192.86	2227061.79	Метод спутниковых геодезических измерений	0.1	Закрепление отсутствует
н626	597206.70	2227051.80	Метод спутниковых геодезических измерений	0.1	Закрепление отсутствует
н627	597209.70	2227049.71	Метод спутниковых геодезических измерений	0.1	Закрепление отсутствует
н628	597211.32	2227048.55	Метод спутниковых геодезических измерений	0.1	Закрепление отсутствует
н629	597213.00	2227046.11	Метод спутниковых геодезических измерений	0.1	Закрепление отсутствует
н630	597215.73	2227043.71	Метод спутниковых геодезических измерений	0.1	Закрепление отсутствует
н631	597234.03	2227030.97	Метод спутниковых геодезических измерений	0.1	Закрепление отсутствует
н632	597237.94	2227029.45	Метод спутниковых геодезических измерений	0.1	Закрепление отсутствует
н633	597247.33	2227023.40	Метод спутниковых геодезических измерений	0.1	Закрепление отсутствует

н634	597315.67	2226977.91	Метод спутниковых геодезических измерений	0.1	Закрепление отсутствует
н635	597331.52	2226965.13	Метод спутниковых геодезических измерений	0.1	Закрепление отсутствует
н636	597361.40	2226942.88	Метод спутниковых геодезических измерений	0.1	Закрепление отсутствует
н637	597370.93	2226946.25	Метод спутниковых геодезических измерений	0.1	Закрепление отсутствует
н638	597387.88	2226968.53	Метод спутниковых геодезических измерений	0.1	Закрепление отсутствует
н639	597418.73	2226947.01	Метод спутниковых геодезических измерений	0.1	Закрепление отсутствует
н640	597443.79	2226929.61	Метод спутниковых геодезических измерений	0.1	Закрепление отсутствует
н641	597446.28	2226929.45	Метод спутниковых геодезических измерений	0.1	Закрепление отсутствует
н642	597481.32	2226973.89	Метод спутниковых геодезических измерений	0.1	Закрепление отсутствует
н643	597514.11	2227015.06	Метод спутниковых геодезических измерений	0.1	Закрепление отсутствует
н644	597592.61	2227007.49	Метод спутниковых геодезических измерений	0.1	Закрепление отсутствует
н645	597598.23	2227007.08	Метод спутниковых геодезических измерений	0.1	Закрепление отсутствует
н646	597701.48	2226997.14	Метод спутниковых геодезических измерений	0.1	Закрепление отсутствует
н647	597720.40	2226995.30	Метод спутниковых геодезических измерений	0.1	Закрепление отсутствует

н648	597752.72	2226992.14	Метод спутниковых геодезических измерений	0.1	Закрепление отсутствует
н650	597762.86	2226957.90	Метод спутниковых геодезических измерений	0.1	Закрепление отсутствует
н651	597774.22	2226919.36	Метод спутниковых геодезических измерений	0.1	Закрепление отсутствует
н652	597786.44	2226877.94	Метод спутниковых геодезических измерений	0.1	Закрепление отсутствует
н653	597798.32	2226837.84	Метод спутниковых геодезических измерений	0.1	Закрепление отсутствует
н654	597802.66	2226823.08	Метод спутниковых геодезических измерений	0.1	Закрепление отсутствует
н655	597806.77	2226809.05	Метод спутниковых геодезических измерений	0.1	Закрепление отсутствует
н656	597815.27	2226780.29	Метод спутниковых геодезических измерений	0.1	Закрепление отсутствует
н657	597822.24	2226756.67	Метод спутниковых геодезических измерений	0.1	Закрепление отсутствует
н658	597853.80	2226630.50	Метод спутниковых геодезических измерений	0.1	Закрепление отсутствует
н659	597991.97	2226591.12	Метод спутниковых геодезических измерений	0.1	Закрепление отсутствует
н660	597994.21	2226578.49	Метод спутниковых геодезических измерений	0.1	Закрепление отсутствует
н661	598008.31	2226507.02	Метод спутниковых геодезических измерений	0.1	Закрепление отсутствует
н662	598024.42	2226381.86	Метод спутниковых геодезических измерений	0.1	Закрепление отсутствует

н663	598023.36	2226339.40	Метод спутниковых геодезических измерений	0.1	Закрепление отсутствует
н664	598025.61	2226339.71	Метод спутниковых геодезических измерений	0.1	Закрепление отсутствует
н665	598035.52	2226341.09	Метод спутниковых геодезических измерений	0.1	Закрепление отсутствует
н666	598136.17	2226355.10	Метод спутниковых геодезических измерений	0.1	Закрепление отсутствует
н667	598205.95	2226408.44	Метод спутниковых геодезических измерений	0.1	Закрепление отсутствует
н668	598521.68	2226407.52	Метод спутниковых геодезических измерений	0.1	Закрепление отсутствует
н669	598576.33	2226390.49	Метод спутниковых геодезических измерений	0.1	Закрепление отсутствует
н670	598557.81	2226452.14	Метод спутниковых геодезических измерений	0.1	Закрепление отсутствует
н671	598821.02	2226501.58	Метод спутниковых геодезических измерений	0.1	Закрепление отсутствует
н672	598778.52	2226584.08	Метод спутниковых геодезических измерений	0.1	Закрепление отсутствует
н673	598776.41	2226693.54	Метод спутниковых геодезических измерений	0.1	Закрепление отсутствует
н674	598781.00	2226745.20	Метод спутниковых геодезических измерений	0.1	Закрепление отсутствует
н1005	598744.04	2226747.73	Метод спутниковых геодезических измерений	0.1	Закрепление отсутствует
н1006	598745.39	2226760.50	Метод спутниковых геодезических измерений	0.1	Закрепление отсутствует

н1	599169.40	2226723.43	Метод спутниковых геодезических измерений	0.1	Закрепление отсутствует
н1002	599514.83	2226966.98	Метод спутниковых геодезических измерений	0.1	Закрепление отсутствует
н1001	599542.61	2226953.62	Метод спутниковых геодезических измерений	0.1	Закрепление отсутствует
н1000	599587.73	2226957.78	Метод спутниковых геодезических измерений	0.1	Закрепление отсутствует
н910	599614.44	2226958.23	Метод спутниковых геодезических измерений	0.1	Закрепление отсутствует
н911	599600.79	2227029.56	Метод спутниковых геодезических измерений	0.1	Закрепление отсутствует
н912	599603.53	2227031.42	Метод спутниковых геодезических измерений	0.1	Закрепление отсутствует
н913	599618.92	2227033.38	Метод спутниковых геодезических измерений	0.1	Закрепление отсутствует
н914	599623.12	2227035.22	Метод спутниковых геодезических измерений	0.1	Закрепление отсутствует
н915	599626.95	2227038.80	Метод спутниковых геодезических измерений	0.1	Закрепление отсутствует
н916	599625.21	2227045.10	Метод спутниковых геодезических измерений	0.1	Закрепление отсутствует
н917	599624.13	2227056.17	Метод спутниковых геодезических измерений	0.1	Закрепление отсутствует
н918	599621.74	2227069.41	Метод спутниковых геодезических измерений	0.1	Закрепление отсутствует
н919	599621.74	2227076.14	Метод спутниковых геодезических измерений	0.1	Закрепление отсутствует

н920	599639.70	2227083.52	Метод спутниковых геодезических измерений	0.1	Закрепление отсутствует
н921	599647.08	2227100.02	Метод спутниковых геодезических измерений	0.1	Закрепление отсутствует
н922	599641.44	2227126.07	Метод спутниковых геодезических измерений	0.1	Закрепление отсутствует
н923	599646.65	2227144.73	Метод спутниковых геодезических измерений	0.1	Закрепление отсутствует
н924	599644.04	2227154.72	Метод спутниковых геодезических измерений	0.1	Закрепление отсутствует
н925	599648.38	2227162.53	Метод спутниковых геодезических измерений	0.1	Закрепление отсутствует
н926	599685.29	2227163.84	Метод спутниковых геодезических измерений	0.1	Закрепление отсутствует
н927	599696.14	2227173.82	Метод спутниковых геодезических измерений	0.1	Закрепление отсутствует
н928	599695.76	2227192.06	Метод спутниковых геодезических измерений	0.1	Закрепление отсутствует
н929	599698.74	2227203.34	Метод спутниковых геодезических измерений	0.1	Закрепление отсутствует
н930	599710.47	2227211.59	Метод спутниковых геодезических измерений	0.1	Закрепление отсутствует
н931	599741.34	2227209.42	Метод спутниковых геодезических измерений	0.1	Закрепление отсутствует
н932	599768.04	2227210.29	Метод спутниковых геодезических измерений	0.1	Закрепление отсутствует
н933	599797.35	2227206.60	Метод спутниковых геодезических измерений	0.1	Закрепление отсутствует

н934	599829.31	2227191.19	Метод спутниковых геодезических измерений	0.1	Закрепление отсутствует
н935	599842.28	2227212.24	Метод спутниковых геодезических измерений	0.1	Закрепление отсутствует
н936	599845.54	2227220.93	Метод спутниковых геодезических измерений	0.1	Закрепление отсутствует
н937	599842.28	2227233.08	Метод спутниковых геодезических измерений	0.1	Закрепление отсутствует
н938	599833.38	2227247.63	Метод спутниковых геодезических измерений	0.1	Закрепление отсутствует
н939	599821.17	2227254.57	Метод спутниковых геодезических измерений	0.1	Закрепление отсутствует
н940	599812.49	2227255.87	Метод спутниковых геодезических измерений	0.1	Закрепление отсутствует
н941	599805.81	2227254.36	Метод спутниковых геодезических измерений	0.1	Закрепление отсутствует
н942	599797.73	2227278.45	Метод спутниковых геодезических измерений	0.1	Закрепление отсутствует
н943	599781.07	2227305.37	Метод спутниковых геодезических измерений	0.1	Закрепление отсутствует
н944	599776.89	2227317.52	Метод спутниковых геодезических измерений	0.1	Закрепление отсутствует
н945	599772.98	2227341.83	Метод спутниковых геодезических измерений	0.1	Закрепление отсутствует
н946	599778.63	2227347.04	Метод спутниковых геодезических измерений	0.1	Закрепление отсутствует
н947	599791.70	2227345.74	Метод спутниковых геодезических измерений	0.1	Закрепление отсутствует

н948	599804.73	2227346.61	Метод спутниковых геодезических измерений	0.1	Закрепление отсутствует
н949	599808.64	2227351.60	Метод спутниковых геодезических измерений	0.1	Закрепление отсутствует
н950	599809.29	2227360.94	Метод спутниковых геодезических измерений	0.1	Закрепление отсутствует
н951	599812.42	2227377.89	Метод спутниковых геодезических измерений	0.1	Закрепление отсутствует
н952	599814.50	2227401.09	Метод спутниковых геодезических измерений	0.1	Закрепление отсутствует
н953	599813.85	2227411.95	Метод спутниковых геодезических измерений	0.1	Закрепление отсутствует
н954	599817.54	2227415.20	Метод спутниковых геодезических измерений	0.1	Закрепление отсутствует
н955	599822.96	2227429.10	Метод спутниковых геодезических измерений	0.1	Закрепление отсутствует
н956	599828.39	2227431.92	Метод спутниковых геодезических измерений	0.1	Закрепление отсутствует
н957	599828.17	2227448.20	Метод спутниковых геодезических измерений	0.1	Закрепление отсутствует
н958	599842.06	2227464.48	Метод спутниковых геодезических измерений	0.1	Закрепление отсутствует
н959	599845.10	2227472.51	Метод спутниковых геодезических измерений	0.1	Закрепление отсутствует
н960	599842.01	2227496.82	Метод спутниковых геодезических измерений	0.1	Закрепление отсутствует
н961	599833.76	2227528.08	Метод спутниковых геодезических измерений	0.1	Закрепление отсутствует

н962	599827.68	2227539.37	Метод спутниковых геодезических измерений	0.1	Закрепление отсутствует
н963	599829.42	2227547.62	Метод спутниковых геодезических измерений	0.1	Закрепление отсутствует
н964	599835.06	2227548.48	Метод спутниковых геодезических измерений	0.1	Закрепление отсутствует
н965	599847.27	2227545.23	Метод спутниковых геодезических измерений	0.1	Закрепление отсутствует
н966	599853.13	2227545.88	Метод спутниковых геодезических измерений	0.1	Закрепление отсутствует
н2	599856.83	2227551.74	Метод спутниковых геодезических измерений	0.1	Закрепление отсутствует
н3	599857.91	2227564.11	Метод спутниковых геодезических измерений	0.1	Закрепление отсутствует
н4	599854.65	2227575.84	Метод спутниковых геодезических измерений	0.1	Закрепление отсутствует
н5	599853.79	2227584.95	Метод спутниковых геодезических измерений	0.1	Закрепление отсутствует
н6	599892.64	2227588.43	Метод спутниковых геодезических измерений	0.1	Закрепление отсутствует
н7	599935.35	2227578.44	Метод спутниковых геодезических измерений	0.1	Закрепление отсутствует
н8	599946.64	2227582.35	Метод спутниковых геодезических измерений	0.1	Закрепление отсутствует
н9	599961.71	2227576.57	Метод спутниковых геодезических измерений	0.1	Закрепление отсутствует
н10	599980.93	2227580.18	Метод спутниковых геодезических измерений	0.1	Закрепление отсутствует

н11	600008.29	2227572.80	Метод спутниковых геодезических измерений	0.1	Закрепление отсутствует
н12	600017.84	2227576.70	Метод спутниковых геодезических измерений	0.1	Закрепление отсутствует
н13	600052.57	2227564.55	Метод спутниковых геодезических измерений	0.1	Закрепление отсутствует
н14	600125.50	2227561.07	Метод спутниковых геодезических измерений	0.1	Закрепление отсутствует
н15	600161.10	2227567.59	Метод спутниковых геодезических измерений	0.1	Закрепление отсутствует
н16	600168.00	2227570.50	Метод спутниковых геодезических измерений	0.1	Закрепление отсутствует
н17	600224.05	2227565.42	Метод спутниковых геодезических измерений	0.1	Закрепление отсутствует
н18	600284.98	2227566.64	Метод спутниковых геодезических измерений	0.1	Закрепление отсутствует
н19	600412.47	2227521.31	Метод спутниковых геодезических измерений	0.1	Закрепление отсутствует
н20	600498.81	2227487.64	Метод спутниковых геодезических измерений	0.1	Закрепление отсутствует
н21	600543.26	2227469.38	Метод спутниковых геодезических измерений	0.1	Закрепление отсутствует
н22	600571.04	2227449.75	Метод спутниковых геодезических измерений	0.1	Закрепление отсутствует
н23	600592.70	2227456.65	Метод спутниковых геодезических измерений	0.1	Закрепление отсутствует
н24	600604.87	2227460.81	Метод спутниковых геодезических измерений	0.1	Закрепление отсутствует

н25	600616.99	2227466.32	Метод спутниковых геодезических измерений	0.1	Закрепление отсутствует
н26	600621.45	2227468.23	Метод спутниковых геодезических измерений	0.1	Закрепление отсутствует
н27	600666.09	2227487.76	Метод спутниковых геодезических измерений	0.1	Закрепление отсутствует
н28	600661.23	2227499.16	Метод спутниковых геодезических измерений	0.1	Закрепление отсутствует
н29	600658.76	2227506.46	Метод спутниковых геодезических измерений	0.1	Закрепление отсутствует
н30	600655.47	2227515.44	Метод спутниковых геодезических измерений	0.1	Закрепление отсутствует
н31	600651.53	2227524.56	Метод спутниковых геодезических измерений	0.1	Закрепление отсутствует
н32	600648.71	2227531.05	Метод спутниковых геодезических измерений	0.1	Закрепление отсутствует
н33	600648.40	2227531.94	Метод спутниковых геодезических измерений	0.1	Закрепление отсутствует
н34	600638.56	2227558.57	Метод спутниковых геодезических измерений	0.1	Закрепление отсутствует
н35	600629.26	2227583.07	Метод спутниковых геодезических измерений	0.1	Закрепление отсутствует
н36	600627.24	2227589.84	Метод спутниковых геодезических измерений	0.1	Закрепление отсутствует
н37	600626.99	2227590.61	Метод спутниковых геодезических измерений	0.1	Закрепление отсутствует
н38	600618.46	2227615.86	Метод спутниковых геодезических измерений	0.1	Закрепление отсутствует

н39	600609.79	2227638.47	Метод спутниковых геодезических измерений	0.1	Закрепление отсутствует
н40	600609.17	2227640.08	Метод спутниковых геодезических измерений	0.1	Закрепление отсутствует
н41	600606.59	2227646.84	Метод спутниковых геодезических измерений	0.1	Закрепление отсутствует
н42	600597.54	2227674.11	Метод спутниковых геодезических измерений	0.1	Закрепление отсутствует
н43	600596.39	2227673.91	Метод спутниковых геодезических измерений	0.1	Закрепление отсутствует
н44	600594.44	2227682.08	Метод спутниковых геодезических измерений	0.1	Закрепление отсутствует
н45	600592.99	2227688.20	Метод спутниковых геодезических измерений	0.1	Закрепление отсутствует
н46	600592.74	2227689.23	Метод спутниковых геодезических измерений	0.1	Закрепление отсутствует
н47	600601.21	2227689.78	Метод спутниковых геодезических измерений	0.1	Закрепление отсутствует
н48	600628.11	2227691.54	Метод спутниковых геодезических измерений	0.1	Закрепление отсутствует
н49	600654.32	2227692.98	Метод спутниковых геодезических измерений	0.1	Закрепление отсутствует
н50	600683.87	2227694.43	Метод спутниковых геодезических измерений	0.1	Закрепление отсутствует
н51	600702.10	2227693.40	Метод спутниковых геодезических измерений	0.1	Закрепление отсутствует
н52	601078.70	2227553.60	Метод спутниковых геодезических измерений	0.1	Закрепление отсутствует

н53	601167.10	2227522.28	Метод спутниковых геодезических измерений	0.1	Закрепление отсутствует
н54	601224.34	2227526.78	Метод спутниковых геодезических измерений	0.1	Закрепление отсутствует
н55	601563.95	2227795.47	Метод спутниковых геодезических измерений	0.1	Закрепление отсутствует
н56	601568.42	2227818.05	Метод спутниковых геодезических измерений	0.1	Закрепление отсутствует
н57	601572.83	2227840.36	Метод спутниковых геодезических измерений	0.1	Закрепление отсутствует
н58	601449.88	2227857.62	Метод спутниковых геодезических измерений	0.1	Закрепление отсутствует
н249	593626.04	2224069.19	Метод спутниковых геодезических измерений	0.1	Закрепление отсутствует
н250	593629.59	2224078.80	Метод спутниковых геодезических измерений	0.1	Закрепление отсутствует
н251	593636.95	2224092.27	Метод спутниковых геодезических измерений	0.1	Закрепление отсутствует
н252	593633.97	2224104.75	Метод спутниковых геодезических измерений	0.1	Закрепление отсутствует
н253	593601.53	2224160.50	Метод спутниковых геодезических измерений	0.1	Закрепление отсутствует
н254	593570.04	2224197.70	Метод спутниковых геодезических измерений	0.1	Закрепление отсутствует
н255	593557.10	2224212.14	Метод спутниковых геодезических измерений	0.1	Закрепление отсутствует
н256	593522.66	2224248.70	Метод спутниковых геодезических измерений	0.1	Закрепление отсутствует

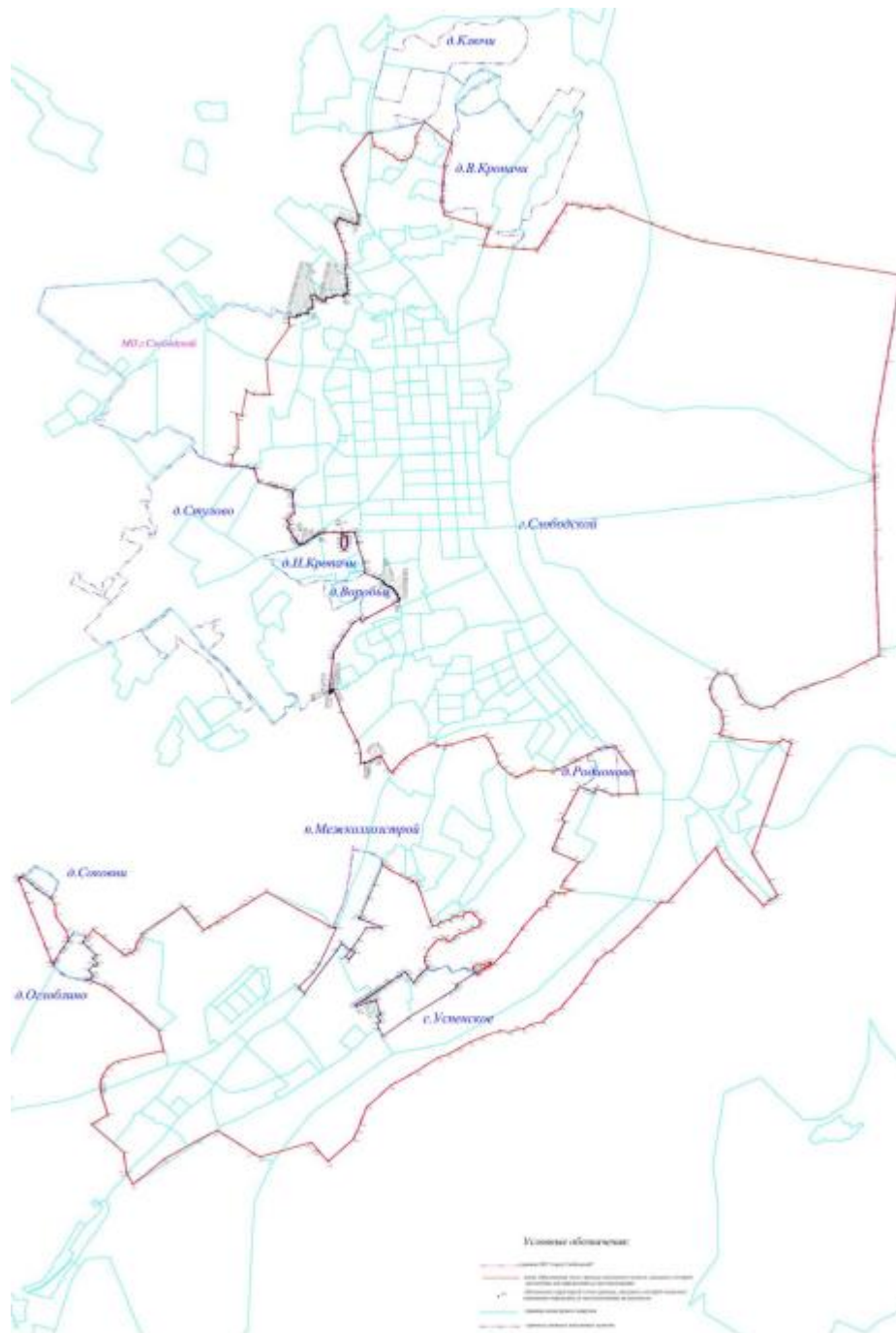
н257	593516.15	2224256.47	Метод спутниковых геодезических измерений	0.1	Закрепление отсутствует
н258	593501.60	2224279.56	Метод спутниковых геодезических измерений	0.1	Закрепление отсутствует
н259	593464.97	2224335.94	Метод спутниковых геодезических измерений	0.1	Закрепление отсутствует
н260	593415.24	2224414.14	Метод спутниковых геодезических измерений	0.1	Закрепление отсутствует
н275	593420.19	2224417.80	Метод спутниковых геодезических измерений	0.1	Закрепление отсутствует
н276	593341.30	2224458.97	Метод спутниковых геодезических измерений	0.1	Закрепление отсутствует
н277	593213.78	2224469.28	Метод спутниковых геодезических измерений	0.1	Закрепление отсутствует
н278	593059.14	2224583.23	Метод спутниковых геодезических измерений	0.1	Закрепление отсутствует
н279	592986.52	2224599.12	Метод спутниковых геодезических измерений	0.1	Закрепление отсутствует
н280	592963.56	2224602.50	Метод спутниковых геодезических измерений	0.1	Закрепление отсутствует
н281	592953.68	2224594.89	Метод спутниковых геодезических измерений	0.1	Закрепление отсутствует
н282	592949.79	2224588.62	Метод спутниковых геодезических измерений	0.1	Закрепление отсутствует
н283	592887.87	2224544.63	Метод спутниковых геодезических измерений	0.1	Закрепление отсутствует
н284	592875.95	2224541.03	Метод спутниковых геодезических измерений	0.1	Закрепление отсутствует

н285	592847.54	2224514.94	Метод спутниковых геодезических измерений	0.1	Закрепление отсутствует
н286	592764.06	2224465.17	Метод спутниковых геодезических измерений	0.1	Закрепление отсутствует
н261	592754.20	2224459.59	Метод спутниковых геодезических измерений	0.1	Закрепление отсутствует
н262	592723.05	2224449.48	Метод спутниковых геодезических измерений	0.1	Закрепление отсутствует
н243	592696.44	2224446.14	Метод спутниковых геодезических измерений	0.1	Закрепление отсутствует
н244	592737.13	2224424.11	Метод спутниковых геодезических измерений	0.1	Закрепление отсутствует
н245	592871.30	2224370.85	Метод спутниковых геодезических измерений	0.1	Закрепление отсутствует
н246	593361.82	2224174.15	Метод спутниковых геодезических измерений	0.1	Закрепление отсутствует
н247	593464.92	2224134.00	Метод спутниковых геодезических измерений	0.1	Закрепление отсутствует
н248	593614.47	2224074.76	Метод спутниковых геодезических измерений	0.1	Закрепление отсутствует
н249	593626.04	2224069.19	Метод спутниковых геодезических измерений	0.1	Закрепление отсутствует
н1003	597312.08	2227534.39	Метод спутниковых геодезических измерений	0.1	Закрепление отсутствует
н1004	597311.83	2227545.47	Метод спутниковых геодезических измерений	0.1	Закрепление отсутствует
н595	597269.83	2227546.19	Метод спутниковых геодезических измерений	0.1	Закрепление отсутствует

н596	597270.12	2227576.79	Метод спутниковых геодезических измерений	0.1	Закрепление отсутствует
н597	597241.63	2227577.63	Метод спутниковых геодезических измерений	0.1	Закрепление отсутствует
н598	597220.85	2227574.59	Метод спутниковых геодезических измерений	0.1	Закрепление отсутствует
н599	597181.85	2227574.43	Метод спутниковых геодезических измерений	0.1	Закрепление отсутствует
н600	597163.66	2227565.36	Метод спутниковых геодезических измерений	0.1	Закрепление отсутствует
н601	597126.95	2227557.29	Метод спутниковых геодезических измерений	0.1	Закрепление отсутствует
н602	597125.83	2227537.36	Метод спутниковых геодезических измерений	0.1	Закрепление отсутствует
н603	597170.63	2227519.64	Метод спутниковых геодезических измерений	0.1	Закрепление отсутствует
н604	597178.89	2227519.97	Метод спутниковых геодезических измерений	0.1	Закрепление отсутствует
н605	597215.26	2227519.94	Метод спутниковых геодезических измерений	0.1	Закрепление отсутствует
н606	597253.84	2227519.93	Метод спутниковых геодезических измерений	0.1	Закрепление отсутствует
н607	597258.21	2227526.59	Метод спутниковых геодезических измерений	0.1	Закрепление отсутствует
н608	597297.19	2227525.69	Метод спутниковых геодезических измерений	0.1	Закрепление отсутствует
н609	597302.69	2227525.57	Метод спутниковых геодезических измерений	0.1	Закрепление отсутствует

н610	597311.70	2227525.91	Метод спутниковых геодезических измерений	0.1	Закрепление отсутствует
н1003	597312.08	2227534.39	Метод спутниковых геодезических измерений	0.1	Закрепление отсутствует

2.2. План границ объекта



Описание местоположения границ д. Оглоблино

1. Сведения о площади населенного пункта д. Оглоблино

№ п/п	Характеристики объекта	Описание характеристик
1	2	3
1.	Местоположение объекта	613153, Кировская область, район Слободской, город Слободской, деревня Оглоблино
2.	Площадь объекта +/- величина погрешности определения площади (P +/- Дельта P)	147485 +/- 134 м ²
3.	Иные характеристики объекта	-

2. Сведения о местоположении границ населенного пункта д. Оглоблино

2.1. Сведения о характерных точках границ д. Оглоблино

Система координат – МСК 43, зона 2

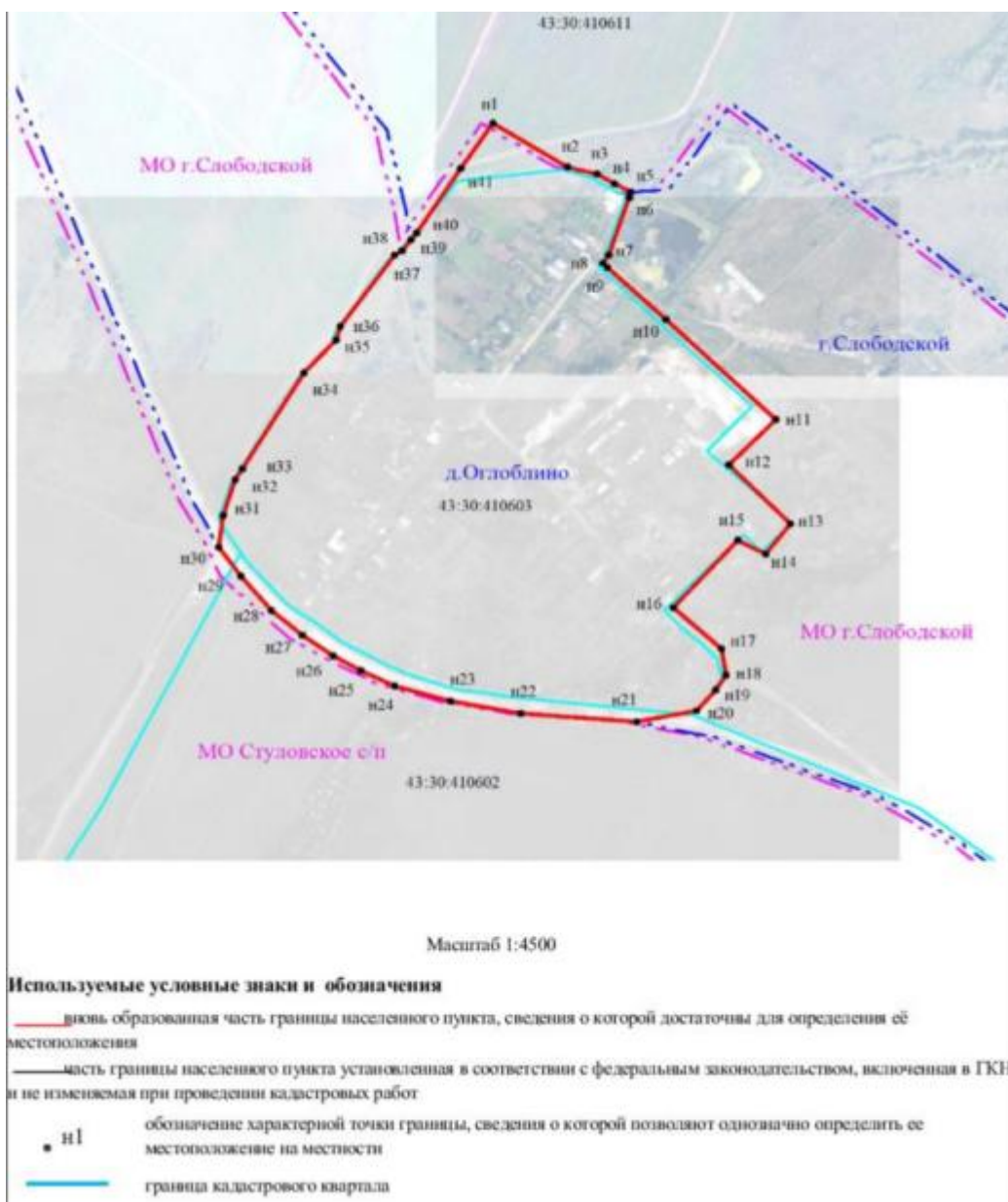
Обозначение характерных точек границ	Координаты, м		Метод определения координат характерной точки	Средняя квадратическая погрешность положения характерной точки (Mt), м	Описание обозначения точки на местности (при наличии)
	X	Y			
1	2	3	4	5	6
н1	593064.53	2224668.74	Метод спутниковых геодезических измерений	0.1	Закрепление отсутствует
н2	593026.77	2224729.71	Метод спутниковых геодезических измерений	0.1	Закрепление отсутствует
н3	593019.95	2224753.40	Метод спутниковых геодезических измерений	0.1	Закрепление отсутствует
н4	593011.88	2224767.53	Метод спутниковых геодезических измерений	0.1	Закрепление отсутствует
н5	593004.34	2224781.50	Метод спутниковых геодезических измерений	0.1	Закрепление отсутствует
н6	593000.70	2224779.95	Метод спутниковых геодезических измерений	0.1	Закрепление отсутствует
н7	592950.50	2224763.10	Метод спутниковых геодезических измерений	0.1	Закрепление отсутствует

н8	592943.20	2224758.80	Метод спутниковых геодезических измерений	0.1	Закрепление отсутствует
н9	592939.86	2224761.99	Метод спутниковых геодезических измерений	0.1	Закрепление отсутствует
н10	592894.04	2224809.14	Метод спутниковых геодезических измерений	0.1	Закрепление отсутствует
н11	592806.46	2224899.37	Метод спутниковых геодезических измерений	0.1	Закрепление отсутствует
н12	592768.25	2224860.73	Метод спутниковых геодезических измерений	0.1	Закрепление отсутствует
н13	592716.16	2224910.88	Метод спутниковых геодезических измерений	0.1	Закрепление отсутствует
н14	592690.11	2224890.26	Метод спутниковых геодезических измерений	0.1	Закрепление отсутствует
н15	592701.83	2224868.55	Метод спутниковых геодезических измерений	0.1	Закрепление отсутствует
н16	592643.65	2224816.02	Метод спутниковых геодезических измерений	0.1	Закрепление отсутствует
н17	592607.40	2224854.44	Метод спутниковых геодезических измерений	0.1	Закрепление отсутствует
н18	592585.00	2224858.80	Метод спутниковых геодезических измерений	0.1	Закрепление отсутствует
н19	592572.02	2224850.32	Метод спутниковых геодезических измерений	0.1	Закрепление отсутствует
н20	592554.29	2224834.46	Метод спутниковых геодезических измерений	0.1	Закрепление отсутствует
н21	592544.45	2224785.55	Метод спутниковых геодезических измерений	0.1	Закрепление отсутствует

н22	592551.87	2224691.61	Метод спутниковых геодезических измерений	0.1	Закрепление отсутствует
н23	592562.72	2224634.60	Метод спутниковых геодезических измерений	0.1	Закрепление отсутствует
н24	592576.21	2224588.92	Метод спутниковых геодезических измерений	0.1	Закрепление отсутствует
н25	592588.76	2224561.30	Метод спутниковых геодезических измерений	0.1	Закрепление отсутствует
н26	592601.87	2224539.21	Метод спутниковых геодезических измерений	0.1	Закрепление отсутствует
н27	592619.71	2224513.66	Метод спутниковых геодезических измерений	0.1	Закрепление отсутствует
н28	592641.80	2224488.34	Метод спутниковых геодезических измерений	0.1	Закрепление отсутствует
н29	592670.57	2224463.95	Метод спутниковых геодезических измерений	0.1	Закрепление отсутствует
н30	592696.44	2224446.14	Метод спутниковых геодезических измерений	0.1	Закрепление отсутствует
н31	592723.05	2224449.48	Метод спутниковых геодезических измерений	0.1	Закрепление отсутствует
н32	592754.20	2224459.59	Метод спутниковых геодезических измерений	0.1	Закрепление отсутствует
н33	592764.06	2224465.17	Метод спутниковых геодезических измерений	0.1	Закрепление отсутствует
н34	592847.54	2224514.94	Метод спутниковых геодезических измерений	0.1	Закрепление отсутствует
н35	592875.95	2224541.03	Метод спутниковых геодезических измерений	0.1	Закрепление отсутствует

н36	592887.87	2224544.63	Метод спутниковых геодезических измерений	0.1	Закрепление отсутствует
н37	592949.79	2224588.62	Метод спутниковых геодезических измерений	0.1	Закрепление отсутствует
н38	592953.68	2224594.89	Метод спутниковых геодезических измерений	0.1	Закрепление отсутствует
н39	592963.56	2224602.50	Метод спутниковых геодезических измерений	0.1	Закрепление отсутствует
н40	592969.48	2224607.06	Метод спутниковых геодезических измерений	0.1	Закрепление отсутствует
н41	593025.19	2224643.21	Метод спутниковых геодезических измерений	0.1	Закрепление отсутствует
н1	593064.53	2224668.74	Метод спутниковых геодезических измерений	0.1	Закрепление отсутствует

2.2. План границ д. Оглоблино



Описание местоположения границ д. Соковни

1. Сведения о площади населенного пункта д. Соковни

№ п/п	Характеристики объекта	Описание характеристик
1	2	3
1.	Местоположение объекта	613153, Кировская область, район Слободской, город Слободской, деревня Соковни
2.	Площадь объекта +/- величина погрешности определения площади (P +/- Дельта P)	67732 +/- 91 м ²
3.	Иные характеристики объекта	-

2. Сведения о местоположении границ населенного пункта д. Соковни

2.1. Сведения о характерных точках границ д. Соковни

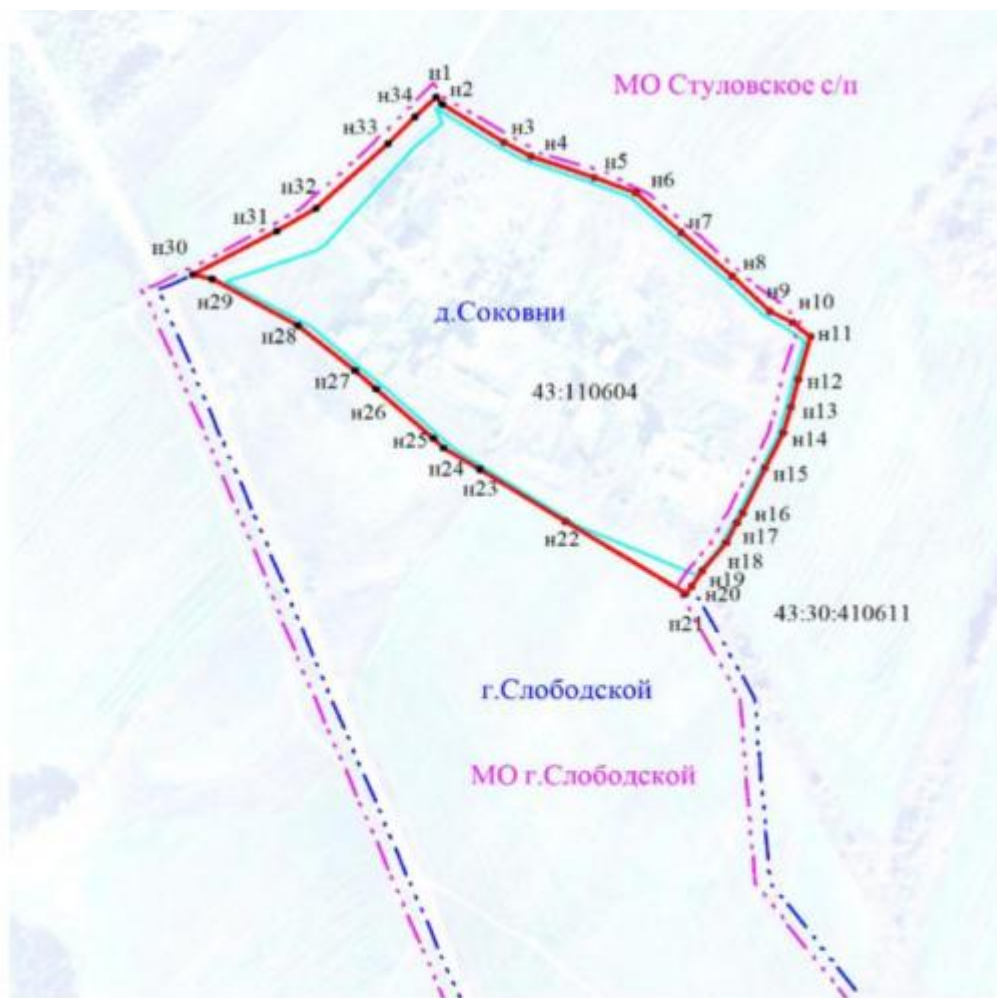
Система координат – МСК 43, зона 2

Обозначение характерных точек границ	Координаты, м		Метод определения координат характерной точки	Средняя квадратическая погрешность положения характерной точки (Mt), м	Описание обозначения точки на местности (при наличии)
	X	Y			
1	2	3	4	5	6
н30	593636.95	2224092.27	Метод спутниковых геодезических измерений	0.1	Закрепление отсутствует
н31	593667.17	2224147.40	Метод спутниковых геодезических измерений	0.1	Закрепление отсутствует
н32	593683.02	2224172.38	Метод спутниковых геодезических измерений	0.1	Закрепление отсутствует
н33	593727.91	2224219.67	Метод спутниковых геодезических измерений	0.1	Закрепление отсутствует
н34	593746.63	2224237.13	Метод спутниковых геодезических измерений	0.1	Закрепление отсутствует
н1	593760.62	2224251.40	Метод спутниковых геодезических измерений	0.1	Закрепление отсутствует
н2	593755.27	2224255.09	Метод спутниковых геодезических измерений	0.1	Закрепление отсутствует
н3	593728.71	2224294.98	Метод спутниковых геодезических измерений	0.1	Закрепление отсутствует
н4	593719.33	2224312.74	Метод спутниковых геодезических измерений	0.1	Закрепление отсутствует
н5	593704.21	2224353.87	Метод спутниковых геодезических измерений	0.1	Закрепление отсутствует
н6	593693.60	2224381.95	Метод спутниковых геодезических измерений	0.1	Закрепление отсутствует
н7	593666.41	2224411.00	Метод спутниковых геодезических измерений	0.1	Закрепление отсутствует

н8	593635.80	2224444.68	Метод спутниковых геодезических измерений	0.1	Закрепление отсутствует
н9	593611.36	2224468.98	Метод спутниковых геодезических измерений	0.1	Закрепление отсутствует
н10	593603.01	2224483.87	Метод спутниковых геодезических измерений	0.1	Закрепление отсутствует
н11	593593.42	2224495.23	Метод спутниковых геодезических измерений	0.1	Закрепление отсутствует
н12	593564.40	2224487.08	Метод спутниковых геодезических измерений	0.1	Закрепление отсутствует
н13	593544.84	2224482.73	Метод спутниковых геодезических измерений	0.1	Закрепление отсутствует
н14	593527.31	2224477.43	Метод спутниковых геодезических измерений	0.1	Закрепление отсутствует
н15	593502.06	2224466.17	Метод спутниковых геодезических измерений	0.1	Закрепление отсутствует
н16	593471.32	2224451.51	Метод спутниковых геодезических измерений	0.1	Закрепление отсутствует
н17	593464.52	2224447.49	Метод спутниковых геодезических измерений	0.1	Закрепление отсутствует
н18	593450.59	2224440.58	Метод спутниковых геодезических измерений	0.1	Закрепление отсутствует
н19	593430.46	2224424.42	Метод спутниковых геодезических измерений	0.1	Закрепление отсутствует
н20	593420.19	2224417.80	Метод спутниковых геодезических измерений	0.1	Закрепление отсутствует
н21	593415.24	2224414.14	Метод спутниковых геодезических измерений	0.1	Закрепление отсутствует

н22	593464.97	2224335.94	Метод спутниковых геодезических измерений	0.1	Закрепление отсутствует
н23	593501.60	2224279.56	Метод спутниковых геодезических измерений	0.1	Закрепление отсутствует
н24	593516.15	2224256.47	Метод спутниковых геодезических измерений	0.1	Закрепление отсутствует
н25	593522.66	2224248.70	Метод спутниковых геодезических измерений	0.1	Закрепление отсутствует
н26	593557.10	2224212.14	Метод спутниковых геодезических измерений	0.1	Закрепление отсутствует
н27	593570.04	2224197.70	Метод спутниковых геодезических измерений	0.1	Закрепление отсутствует
н28	593601.53	2224160.50	Метод спутниковых геодезических измерений	0.1	Закрепление отсутствует
н29	593633.97	2224104.75	Метод спутниковых геодезических измерений	0.1	Закрепление отсутствует
н30	593636.95	2224092.27	Метод спутниковых геодезических измерений	0.1	Закрепление отсутствует

2.2. План границ д. Оглоблино



Масштаб 1:4000

Используемые условные знаки и обозначения

- вновь образованная часть границы населенного пункта, сведения о которой достаточны для определения её местоположения
- часть границы населенного пункта установленная в соответствии с федеральным законодательством, включенная в ГКН и не изменяемая при проведении кадастровых работ
- п1 обозначение характерной точки границы, сведения о которой позволяют однозначно определить ее местоположение на местности
- граница кадастрового квартала

Описание местоположения границ п.Межколхозстрой

1. Сведения о площади населенного пункта п. Межколхозстрой

№ п/п	Характеристики объекта	Описание характеристик
1	2	3
1.	Местоположение объекта	613153, Кировская область, район Слободской, город Слободской, поселок Межколхозстрой
2.	Площадь объекта +/- величина погрешности определения площади (P +/- Дельта P)	272065 +/- 183 м ²
3.	Иные характеристики объекта	-

2.Сведения о местоположении границ населенного пункта п.Межколхозстрой

2.1. Сведения о характерных точках границ п.Межколхозстрой

Система координат – МСК 43, зона 2

Обозначение характерных точек границ	Координаты, м		Метод определения координат характерной точки	Средняя квадратическая погрешность положения характерной точки (Mt), м	Описание обозначения точки на местности (при наличии)
	X	Y			
1	2	3	4	5	6
н1	593894.24	2227785.01	Метод спутниковых геодезических измерений	0.1	Закрепление отсутствует
н2	593877.24	2227861.71	Метод спутниковых геодезических измерений	0.1	Закрепление отсутствует
н3	593860.25	2227878.11	Метод спутниковых геодезических измерений	0.1	Закрепление отсутствует
н4	593818.93	2227972.52	Метод спутниковых геодезических измерений	0.1	Закрепление отсутствует
н5	593779.75	2227956.83	Метод спутниковых геодезических измерений	0.1	Закрепление отсутствует
н6	593553.13	2227864.83	Метод спутниковых геодезических измерений	0.1	Закрепление отсутствует
н7	593419.15	2227805.44	Метод спутниковых геодезических измерений	0.1	Закрепление отсутствует
н8	593202.10	2227716.15	Метод спутниковых геодезических измерений	0.1	Закрепление отсутствует
н9	593204.90	2227702.36	Метод спутниковых геодезических измерений	0.1	Закрепление отсутствует
н10	593219.79	2227629.56	Метод спутниковых геодезических измерений	0.1	Закрепление отсутствует
н11	593212.74	2227579.70	Метод спутниковых геодезических измерений	0.1	Закрепление отсутствует

н12	593203.38	2227549.86	Метод спутниковых геодезических измерений	0.1	Закрепление отсутствует
н13	593197.51	2227525.52	Метод спутниковых геодезических измерений	0.1	Закрепление отсутствует
н14	593272.16	2227550.26	Метод спутниковых геодезических измерений	0.1	Закрепление отсутствует
н15	593519.20	2227632.14	Метод спутниковых геодезических измерений	0.1	Закрепление отсутствует
н16	593605.27	2227670.82	Метод спутниковых геодезических измерений	0.1	Закрепление отсутствует
н17	593843.94	2227778.06	Метод спутниковых геодезических измерений	0.1	Закрепление отсутствует
н1	593894.24	2227785.01	Метод спутниковых геодезических измерений	0.1	Закрепление отсутствует
н19	593185.33	2227711.59	Метод спутниковых геодезических измерений	0.1	Закрепление отсутствует
н20	593153.00	2227794.00	Метод спутниковых геодезических измерений	0.1	Закрепление отсутствует
н21	593098.20	2227942.53	Метод спутниковых геодезических измерений	0.1	Закрепление отсутствует
н22	593103.60	2227850.10	Метод спутниковых геодезических измерений	0.1	Закрепление отсутствует
н23	593094.50	2227779.70	Метод спутниковых геодезических измерений	0.1	Закрепление отсутствует
н24	592978.70	2227703.00	Метод спутниковых геодезических измерений	0.1	Закрепление отсутствует
н25	592869.02	2227622.38	Метод спутниковых геодезических измерений	0.1	Закрепление отсутствует

н26	592839.71	2227659.28	Метод спутниковых геодезических измерений	0.1	Закрепление отсутствует
н27	592758.96	2227597.85	Метод спутниковых геодезических измерений	0.1	Закрепление отсутствует
н28	592789.79	2227557.91	Метод спутниковых геодезических измерений	0.1	Закрепление отсутствует
н29	592861.64	2227614.35	Метод спутниковых геодезических измерений	0.1	Закрепление отсутствует
н30	592927.58	2227516.58	Метод спутниковых геодезических измерений	0.1	Закрепление отсутствует
н31	592860.72	2227470.56	Метод спутниковых геодезических измерений	0.1	Закрепление отсутствует
н32	592406.29	2227123.25	Метод спутниковых геодезических измерений	0.1	Закрепление отсутствует
н33	592454.91	2227068.99	Метод спутниковых геодезических измерений	0.1	Закрепление отсутствует
н34	592470.60	2227061.80	Метод спутниковых геодезических измерений	0.1	Закрепление отсутствует
н35	592615.00	2227214.40	Метод спутниковых геодезических измерений	0.1	Закрепление отсутствует
н36	592705.40	2227277.70	Метод спутниковых геодезических измерений	0.1	Закрепление отсутствует
н37	593093.89	2227461.60	Метод спутниковых геодезических измерений	0.1	Закрепление отсутствует
н38	593174.60	2227525.74	Метод спутниковых геодезических измерений	0.1	Закрепление отсутствует
н39	593194.08	2227581.72	Метод спутниковых геодезических измерений	0.1	Закрепление отсутствует

н18	593201.50	2227631.68	Метод спутниковых геодезических измерений	0.1	Закрепление отсутствует
н19	593185.33	2227711.59	Метод спутниковых геодезических измерений	0.1	Закрепление отсутствует

2.2. План границ п.Межколхозстрой



Описание местоположения границ с.Успенское

1. Сведения о площади населенного пункта с.Успенское

№ п/п	Характеристики объекта	Описание характеристик
1	2	3
1.	Местоположение объекта	613153, Кировская область, район Слободской, город Слободской, поселок Межколхозстрой
2.	Площадь объекта +/- величина погрешности определения площади (P +/- Дельта P)	272065 +/- 183 м ²
3.	Иные характеристики объекта	-

2.Сведения о местоположении границ населенного пункта с.Успенское

2.1. Сведения о характерных точках границ с.Успенское

Система координат – МСК 43, зона 2

Обозначение характерных точек границ	Координаты, м		Метод определения координат характерной точки	Средняя квадратическая погрешность положения характерной точки (Mt), м	Описание обозначения точки на местности (при наличии)
	X	Y			
1	2	3	4	5	6
н1	593894.24	2227785.01	Метод спутниковых геодезических измерений	0.1	Закрепление отсутствует
н2	593877.24	2227861.71	Метод спутниковых геодезических измерений	0.1	Закрепление отсутствует
н3	593860.25	2227878.11	Метод спутниковых геодезических измерений	0.1	Закрепление отсутствует
н4	593818.93	2227972.52	Метод спутниковых геодезических измерений	0.1	Закрепление отсутствует
н5	593779.75	2227956.83	Метод спутниковых геодезических измерений	0.1	Закрепление отсутствует
н6	593553.13	2227864.83	Метод спутниковых геодезических измерений	0.1	Закрепление отсутствует
н7	593419.15	2227805.44	Метод спутниковых геодезических измерений	0.1	Закрепление отсутствует

н8	593202.10	2227716.15	Метод спутниковых геодезических измерений	0.1	Закрепление отсутствует
н9	593204.90	2227702.36	Метод спутниковых геодезических измерений	0.1	Закрепление отсутствует
н10	593219.79	2227629.56	Метод спутниковых геодезических измерений	0.1	Закрепление отсутствует
н11	593212.74	2227579.70	Метод спутниковых геодезических измерений	0.1	Закрепление отсутствует
н12	593203.38	2227549.86	Метод спутниковых геодезических измерений	0.1	Закрепление отсутствует
н13	593197.51	2227525.52	Метод спутниковых геодезических измерений	0.1	Закрепление отсутствует
н14	593272.16	2227550.26	Метод спутниковых геодезических измерений	0.1	Закрепление отсутствует
н15	593519.20	2227632.14	Метод спутниковых геодезических измерений	0.1	Закрепление отсутствует
н16	593605.27	2227670.82	Метод спутниковых геодезических измерений	0.1	Закрепление отсутствует
н17	593843.94	2227778.06	Метод спутниковых геодезических измерений	0.1	Закрепление отсутствует
н1	593894.24	2227785.01	Метод спутниковых геодезических измерений	0.1	Закрепление отсутствует
н19	593185.33	2227711.59	Метод спутниковых геодезических измерений	0.1	Закрепление отсутствует
н20	593153.00	2227794.00	Метод спутниковых геодезических измерений	0.1	Закрепление отсутствует
н21	593098.20	2227942.53	Метод спутниковых геодезических измерений	0.1	Закрепление отсутствует

н22	593103.60	2227850.10	Метод спутниковых геодезических измерений	0.1	Закрепление отсутствует
н23	593094.50	2227779.70	Метод спутниковых геодезических измерений	0.1	Закрепление отсутствует
н24	592978.70	2227703.00	Метод спутниковых геодезических измерений	0.1	Закрепление отсутствует
н25	592869.02	2227622.38	Метод спутниковых геодезических измерений	0.1	Закрепление отсутствует
н26	592839.71	2227659.28	Метод спутниковых геодезических измерений	0.1	Закрепление отсутствует
н27	592758.96	2227597.85	Метод спутниковых геодезических измерений	0.1	Закрепление отсутствует
н28	592789.79	2227557.91	Метод спутниковых геодезических измерений	0.1	Закрепление отсутствует
н29	592861.64	2227614.35	Метод спутниковых геодезических измерений	0.1	Закрепление отсутствует
н30	592927.58	2227516.58	Метод спутниковых геодезических измерений	0.1	Закрепление отсутствует
н31	592860.72	2227470.56	Метод спутниковых геодезических измерений	0.1	Закрепление отсутствует
н32	592406.29	2227123.25	Метод спутниковых геодезических измерений	0.1	Закрепление отсутствует
н33	592454.91	2227068.99	Метод спутниковых геодезических измерений	0.1	Закрепление отсутствует
н34	592470.60	2227061.80	Метод спутниковых геодезических измерений	0.1	Закрепление отсутствует
н35	592615.00	2227214.40	Метод спутниковых геодезических измерений	0.1	Закрепление отсутствует

н36	592705.40	2227277.70	Метод спутниковых геодезических измерений	0.1	Закрепление отсутствует
н37	593093.89	2227461.60	Метод спутниковых геодезических измерений	0.1	Закрепление отсутствует
н38	593174.60	2227525.74	Метод спутниковых геодезических измерений	0.1	Закрепление отсутствует
н39	593194.08	2227581.72	Метод спутниковых геодезических измерений	0.1	Закрепление отсутствует
н18	593201.50	2227631.68	Метод спутниковых геодезических измерений	0.1	Закрепление отсутствует
н19	593185.33	2227711.59	Метод спутниковых геодезических измерений	0.1	Закрепление отсутствует

2.2. План границ с.Успенское

