ОФИЦИАЛЬНОЕ ИЗДАНИЕ ГОРОДА СЛОБОДСКОГО

Учреждено решением Слободской городской Думы
от 29.07.2015 № 74/530

ИНФОРМАЦИОННЫЙ БЮЛЛЕТЕНЬ

органов местного самоуправления
муниципального образования «город Слободской»

Выпуск № 1 (197) ч.2
18.01.2021

Учредитель: Слободская городская Дума.

Ответственный за выпуск: организационный отдел администрации города Слободского (613150, Кировская обл., г.Слободской, ул.Советская, д.86, каб.308, тел. (83362) 4-10-35).

Тираж: 30 экземпляров.

Места размещения экземпляров официального издания: приёмная администрации города Слободского, управление по делам ГО, ЧС, ЖКХ и благоустройства администрации города Слободского в Первомайском микрорайоне (ул.Городищенская, 30), отделы муниципального казённого учреждения «Слободская городская библиотека им.А.Грина» (ул.Советская, 64, ул.Кирова, 27, ул.Слободская, 90).

СОДЕРЖАНИЕ

1	Постановление главы города Слободского от 15.01.2021 № 1 «О проведении публичных слушаний по проекту о внесении изменений в генеральный план муниципального образования «город Слободской»……	2
2	Оповещение о начале публичных слушаний ……	3
3	Положение о территориальном планировании ……	5
4	Сведения о границах населенных пунктов, входящих в состав городского округа ……	21
5	Постановление администрации города Слободского от 14.01.2021 № 26 «О проведении аукциона на право заключения договоров на размещение нестационарных торговых объектов сезонного использования (искусственные цветы и венки) на территории муниципального образования «город Слободской»……	252
6	Информационное сообщение «О проведении аукциона по продаже муниципального имущества, находящегося в собственности муниципального образования «город Слободской» ……	273

Постановление главы города Слободского от 15.01.2021 № 1 «О проведении публичных слушаний по проекту о внесении изменений в генеральный план муниципального образования «город Слободской»

В соответствии со статьей 28 Федерального закона от 06.10.2003 № 131-ФЗ «Об общих принципах организации местного самоуправления в Российской Федерации», статьями 5.1, 24, 28 Градостроительного кодекса Российской Федерации от 29.12.2004 № 190-ФЗ, Уставом муниципального образования «город Слободской», принятым решением Слободской городской Думы от 28.06.2005 № 57/597, Порядком организации и проведения общественных обсуждений, публичных слушаний на территории муниципального образования «город Слободской» по вопросам градостроительной деятельности, утвержденным решением Слободской городской Думы от 19.09.2018 № 39/267, ПОСТАНОВЛЯЮ:

1. Назначить публичные слушания по проекту о внесении изменений в генеральный план муниципального образования «город Слободской» (далее – Проект), утвержденный решением Слободской городской Думы от 20.01.2010 № 67/708, подготовленному на основании постановления администрации города Слободского от 17.09.2020 № 1552 «О подготовке проекта о внесении изменений в генеральный план муниципального образования «город Слободской» и с прилагаемым планом мероприятий по проведению публичных слушаний.

2. Администрации города Слободского:

2.1. Во время проведения публичных слушаний организовать ознакомление с демонстрационными материалами Проекта в здании администрации города Слободского (ул. Советская, д.86, каб.307) в целях доведения до населения информации о содержании Проекта.

2.2. Организовать собрание для участников публичных слушаний по Проекту в здании администрации города Слободского по адресу: г.Слободской, ул.Советская, д.86, актовый зал.

3. Организационному отделу администрации города Слободского:

3.1. Опубликовать настоящее постановление и оповещение о начале публичных слушаний в Информационном бюллетене органов местного самоуправления муниципального образования «город Слободской» и разместить на официальном сайте города Слободского.

3.2. Разместить Проект и информационные материалы к нему на официальном сайте города Слободского.

3.3. Опубликовать в Информационном бюллетене органов местного самоуправления муниципального образования «город Слободской» и разместить на официальном сайте города Слободского заключение о результатах проведения публичных слушаний.

4. Определить местом сбора предложений и замечаний участников публичных слушаний по Проекту для включения их в протокол публичных слушаний кабинет № 307 в здании администрации города Слободского по адресу: г.Слободской, ул. Советская, д. 86.

5. Утвердить план мероприятий по проведению публичных слушаний. Прилагается.

6. Контроль за организацией и проведением публичных слушаний возложить на первого заместителя главы администрации города Слободского Вайкутиса П.О.

Глава города Слободского И.В.Желвакова

УТВЕРЖДЕН
постановлением главы
города Слободского
от 15.01.2021 № 1

План
мероприятий по проведению публичных слушаний

№ п/п	Перечень мероприятий	Дата мероприятия	Ответственные
1	Оповещение жителей муниципального образования о проведении публичных слушаний	18.01.2021	Администрация города Слободского в лице отдела архитектуры и строительства
2	Ознакомление с демонстрационными материалами Проекта	С 18.01.2021 до 12.02.2021 в соответствии с установленными часами приема отдела архитектуры и строительства	Отдел архитектуры и строительства администрации города Слободского
3	Собрание для участников публичных слушаний: - регистрация участников собрания - выступление представителей органа местного самоуправления, разработчиков Проекта - выступление участников собрания, вопросы, замечания, подведение итогов публичных слушаний	19.02.2021 16:45 – 17:00 с 17:00 с 17:15	Отдел архитектуры и строительства администрации города Слободского
4	Прием предложений и замечаний по проекту	С 18.01.2021 до 12.02.2021 в соответствии с установленными часами приема отдела архитектуры и строительства	Отдел архитектуры и строительства администрации города Слободского

Оповещение о начале публичных слушаний

В соответствии с постановлением главы города Слободского *от 15.01.2021 № 1 «О проведении публичных слушаний по проекту о внесении изменений в генеральный план муниципального образования «город Слободкой»* .
(номер постановлении, название)

назначены публичные слушания по проекту *о внесении изменений в генеральный план муниципального образования «город Слободской», далее – Проект), утвержденный решением Слободской городской Думы от 20.01.2010 № 67/708 в части изменения границы населенного пункта город Слободской* .
(информация о проекте, подлежащем рассмотрению на публичных слушаниях)

Перечень информационных материалов к проекту: *Проект о внесении изменений в генеральный план муниципального образования «город Слободской» и демонстрационные материалы к нему* размещены на официальном сайте администрации города Слободского: http://www.slobodskoy.ru/genplan.html; http://www.slobodskoy.ru/gd_oonps.html

Орган, уполномоченный на проведение публичных слушаний: *отдел архитектуры и строительства администрации города Слободского.*

Срок проведения публичных слушаний: *с 18.01.2021, не менее одного месяца, не более трех месяцев*

Собрание участников публичных слушаний состоится *19.02.2021 в 17.00*

(дата, время)

в здании администрации города Слободского, расположенном по адресу:
г.Слободской, ул.Советская, д.86, актовый зал
Время начала регистрации участников в *16.45.*

Участники публичных слушаний в целях идентификации предоставляют сведения о себе (фамилию, имя, отчество (при наличии), дату рождения, адрес места жительства (регистрации) – для физических лиц; наименование, основной государственный регистрационный номер, место нахождения и адрес – для юридических лиц) с приложением документов, подтверждающих такие сведения; сведения из Единого государственного реестра недвижимости и иные документы, устанавливающие или удостоверяющие права на земельные участки и (или) расположенные на них объекты капитального строительства и (или) помещения – для правообладателей соответствующих объектов, расположенных в границах территории, в отношении которой подготовлен проект.

Экспозиция проекта организована по адресу: *г.Слободской, ул.Советская, д.86, каб.307 и на официальном сайте администрации города Слободского* с *18.01.2021* (дата открытия экспозиции) по *12.02.2021* (дата закрытия экспозиции).

Часы, дни работы экспозиции:
Понедельник, вторник, среда, четверг, пятница: 13:00 – 16:00
Суббота, воскресенье: выходной

Консультирование посетителей проводится в часы работы экспозиции.

Участники публичных слушаний могут предоставить свои предложения и замечания, касающиеся проекта, в срок с *18.01.2021* по *12.02.2021* по адресу: *г.Слободской, ул.Советская, д.86, каб.307:*

- по электронной почте - slob-adm@rambler.ru;
- почтой в бумажном виде по адресу: 613150, Кировская область, г.Слободской, ул.Советская, д.86;
- через ящик для приема документов, предназначенных для администрации города Слободского, установленный в вестибюле первого этажа в здании администрации города Слободского;
- в ходе проведения собрания участников публичных слушаний в письменной или устной форме.

Приложение 1

1
1
4
1
1
1
1
1
1
1
P
P
п. Межколхозстрой
Каринский Перевоз

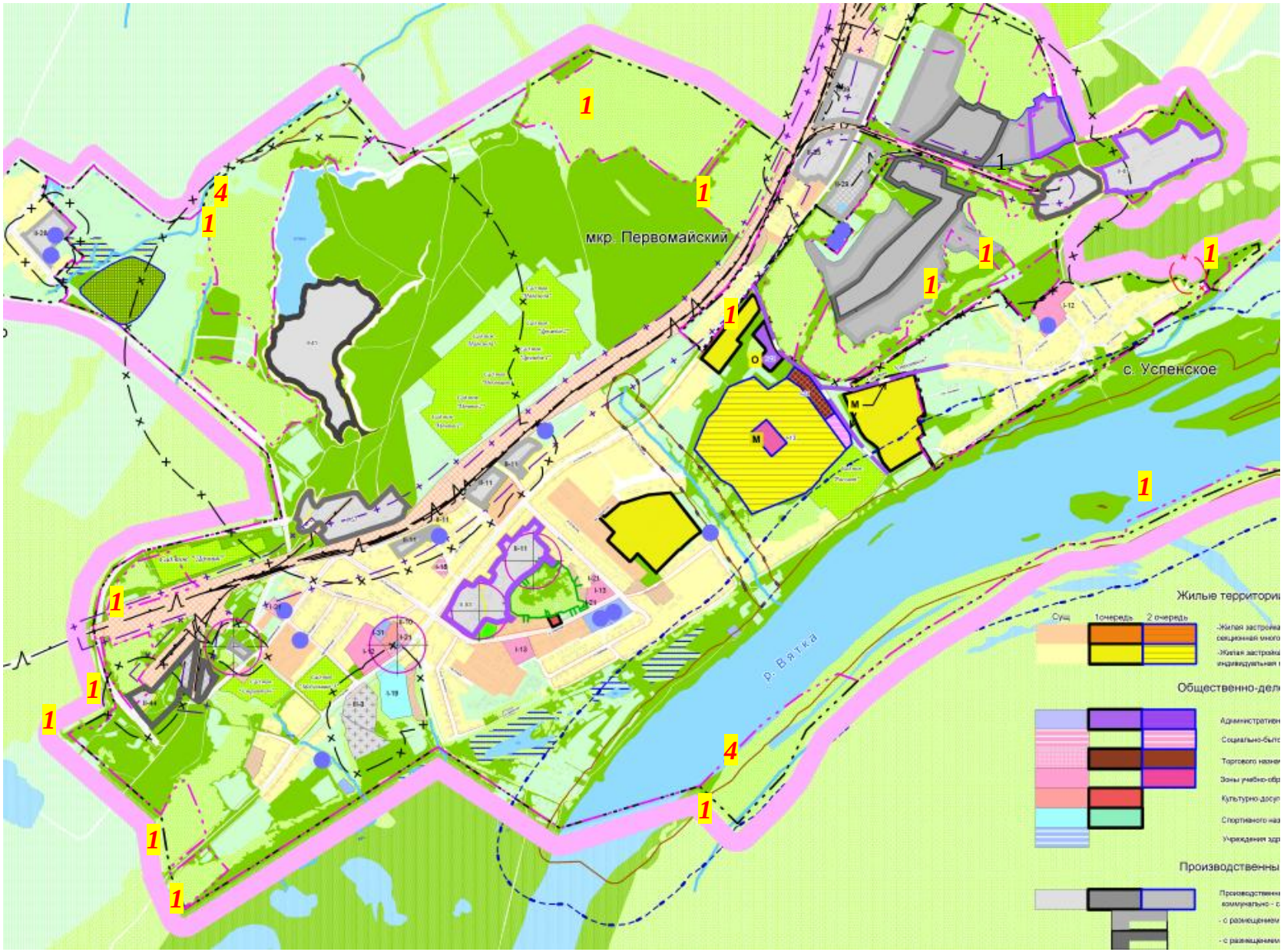
мкр. Первомайский
с. Успенское
р. Вятка
Жилые территории
Сущ
1очередь
2 очередь
Общественно-дел
Производственны

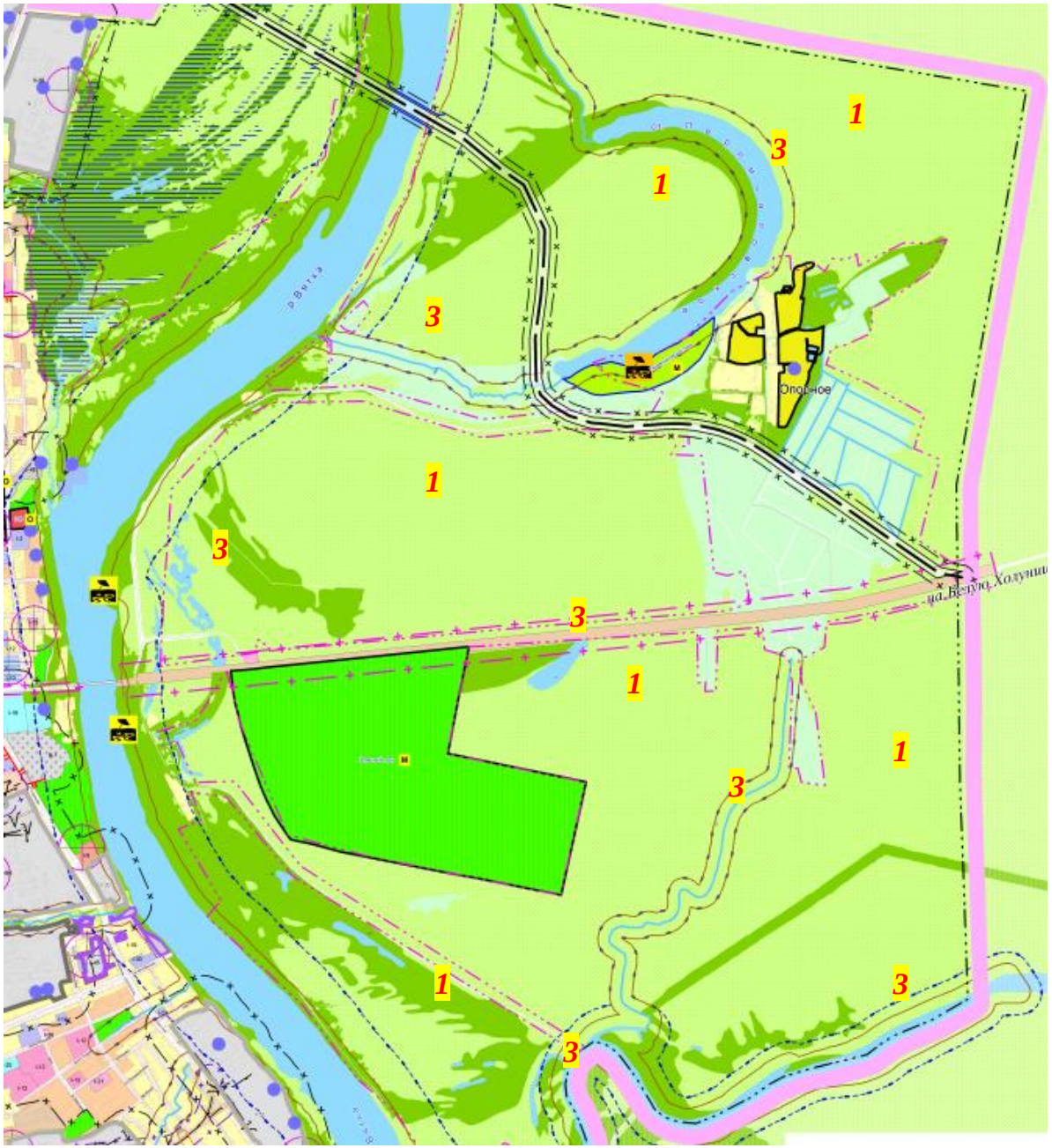
1
3
1
3
1
3
3
1
1
3
1
3
1
3
Опарное

Приложение 2

Перечень земельных участков, исключаемых из черты населённого пункта город Слободской и п.Межколхозстрой согласно изменений генерального плана МО «город Слободской» от 01.2021г.

№ п.п. *	Кадастровый номер земельного участка, включаемого в границы населённого пункта (№ из раздела 6.приложения)	Площадь земельного участка исключаемого из границы населённого пункта, га	Категория земель и вид разрешённого использования земельного участка **до** его исключения из границы населённого пункта	Наименование категории земель, в которую планируется перевести земельный участок после исключения	Вид разрешённого использования земельного участка после исключения из границ населенного пункта
1	*Исключение в земли лесного фонда*				
1.1	43:44:310102:зу1	**Общая площадь 1291,73**	Земли населенных пунктов, лесопарки	**Земли лесного фонда**	Использование лесов
1.2	43:44:310102:зу2				
1.3	43:44:310102:зу3				
1.4	43:44:310106:зу1				
1.5	43:44:310106:зу2				
1.6	43:44:310159:зу1				
1.7	43:44:310134:зу1				

№ п.п. *	Кадастровый номер земельного участка, включаемого в границы населённого пункта (№ из раздела 6.приложения)	Площадь земельного участка исключаемого из границы населённого пункта, га	Категория земель и вид разрешённого использования земельного участка **до** его исключения из границы населённого пункта	Наименование категории земель, в которую планируется перевести земельный участок после исключения	Вид разрешённого использования земельного участка после исключения из границ населенного пункта
1.8	43:44:310128:зу1	**Общая площадь 1291,73**	Земли населенных пунктов, лесопарки	**Земли лесного фонда**	Использование лесов
1.9	43:44:320141:зу1				
1.10	43:44:320175:зу1				
1.11	43:30:410622:зу1				
1.12	43:30:410622:зу2				
1.13	43:30:410622:зу3				
1.14	43:30:410622:зу4				
1.15	43:30:410622:зу5				
1.16	43:30:410622:зу6				
1.17	43:44:330104:зу1				
1.18	43:44:330104:зу2				

№ п.п. *	Кадастровый номер земельного участка, включаемого в границы населённого пункта (№ из раздела 6.приложения)	Площадь земельного участка исключаемого из границы населённого пункта, га	Категория земель и вид разрешённого использования земельного участка **до** его исключения из границы населённого пункта	Наименование категории земель, в которую планируется перевести земельный участок после исключения	Вид разрешённого использования земельного участка после исключения из границ населенного пункта
1.19	43:44:330101:зу1				
1.20	43:44:330101:зу2	**Общая площадь 1291,73**	Земли населенных пунктов, лесопарки	**Земли лесного фонда**	Использование лесов
1.21	43:44:330101:зу3				
1.22	43:30:410621:зу1				
1.23	43:44:330103:зу1				
1.24	43:44:330119:зу1				
1.25	43:44:330117:зу1				
1.26	43:44:330118:зу1				
1.27	43:30:430106:зу1				
1.28	43:30:430106:зу2				
1.29	43:44:350106:зу1				

№ п.п. *	Кадастровый номер земельного участка, включаемого в границы населённого пункта (№ из раздела 6.приложения)	Площадь земельного участка исключаемого из границы населённого пункта, га	Категория земель и вид разрешённого использования земельного участка **до** его исключения из границы населённого пункта	Наименование категории земель, в которую планируется перевести земельный участок после исключения	Вид разрешённого использования земельного участка после исключения из границ населенного пункта
1.30	43:44:350103:зу1				
1.31	43:44:350101:зу1				
1.32	43:44:340102:зу1	**Общая площадь 1291,73**	Земли населенных пунктов, лесопарки	**Земли лесного фонда**	Использование лесов
1.33	43:44:340101:зу1				
1.34	43:44:310111:зу1				
2	*Исключение в земли промышленности*				
2.1	43:44:310111:14	**93,1**	Земли населенных пунктов, добыча полезных ископаемых	**Земли промышленности**	Производственное использование (добыча полезных ископаемых)
2.2	43:44:310111:12	**10,5**			
2.3	43:44:310111:11	**13,9**			
3	*Исключение в земли водного фонда*				
3.1	43:44:350103:зу3	**Общая площадь 117,5**	Земли населенных пунктов, под реками, озерами	**Земли земли водного фонда**	Размещение рек, озер

№ п.п. *	Кадастровый номер земельного участка, включаемого в границы населённого пункта (№ из раздела 6.приложения)	Площадь земельного участка исключаемого из границы населённого пункта, га	Категория земель и вид разрешённого использования земельного участка **до** его исключения из границы населённого пункта	Наименование категории земель, в которую планируется перевести земельный участок после исключения	Вид разрешённого использования земельного участка после исключения из границ населенного пункта
3.2	43:44:350101:зу2				
3.3	43:44:340102:зу2				
3.4	43:44:340101:зу1				
4	*Исключение в земли запаса*				
4.1	43:30:410621:зу2	**Общая площадь 21.6**	Земли населенных пунктов, сенокосы, пастбища, кустарник	**Земли запаса**	запас
4.2	43:30:430106:зу3				
4.3	43:44:350103:зу2				

Приложение 3

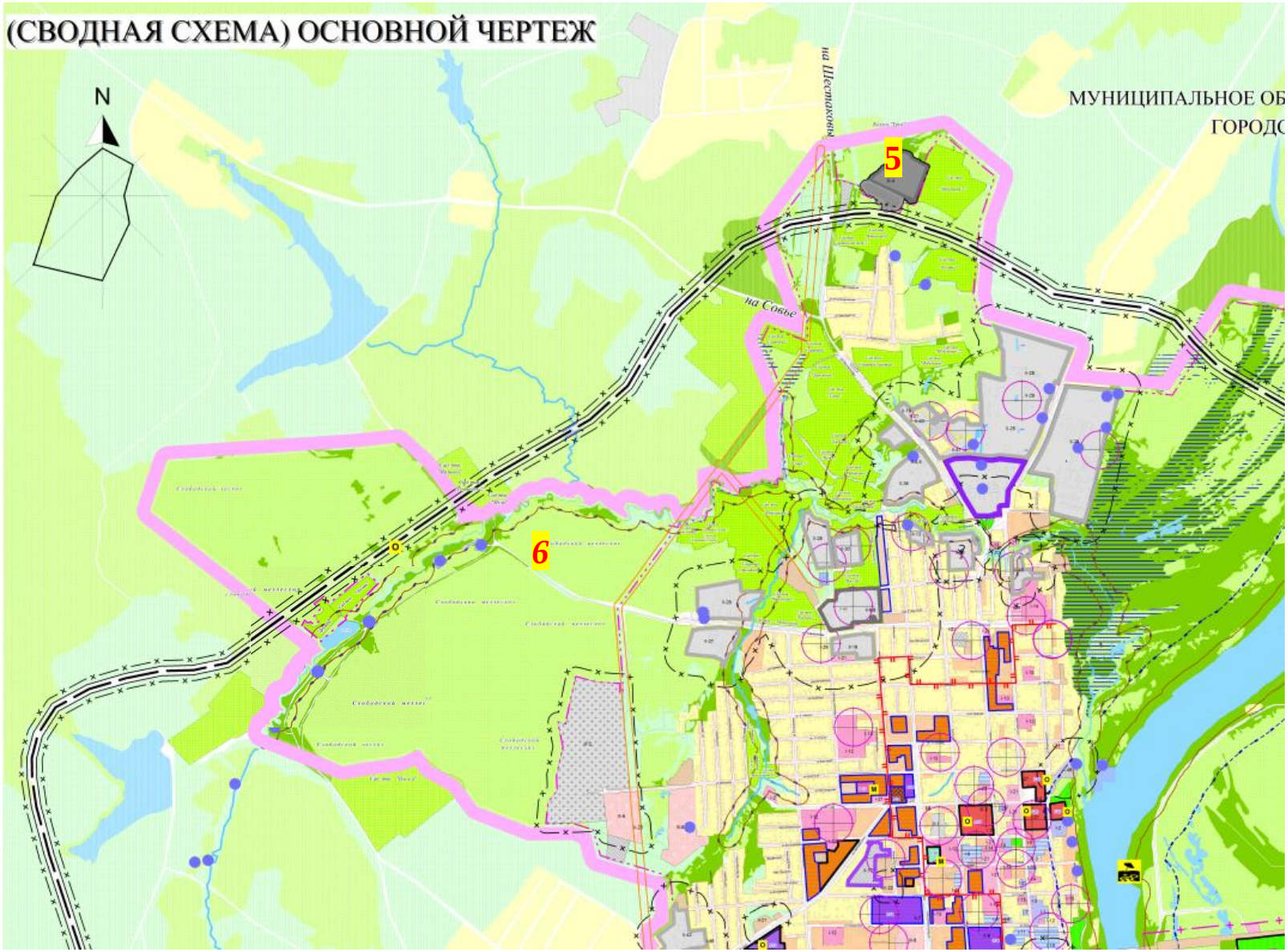

Информационный

Приложение 4

Перечень земельных участков, исключаемых из черты населённого пункта город Слободской и п.Межколхозстрой согласно изменений генерального плана МО «город Слободской» от 06.2019г. и от 12.2019

№ п.п. *	Кадастровый номер земельного участка, включаемого в границы населённого пункта (№ из раздела 6.приложения)	Площадь земельного участка исключаемого из границы населённого пункта, га	Категория земель и вид разрешённого использования земельного участка **до** его исключения из границы населённого пункта	Наименование категории земель, в которую планируется перевести земельный участок после исключения	Вид разрешённого использования земельного участка после исключения из границ населенного пункта
5					
5.1	43:44:310101:ЗУ1	**5,4**	Земли населенных пунктов, лесопарки	**Земли лесного фонда**	Использование лесов
5.2	43:44:310101:12	**7,5**	Земли населенных пунктов, городская свалка	**Земли промышленности**	Специальная деятельность
6					
6.1	43:44:410114:6,7,8	**100,3**	Земли населенных пунктов, лесопарки	**Земли лесного фонда**	Использование лесов
6.2	43:44:410114:ЗУ1	**0,5**	Земли населенных пунктов, река	**Земли водного фонда**	река
6.3	43:44:310126:ЗУ1	**35**	Земли населенных пунктов, лесопарки	**Земли лесного фонда**	Использование лесов
6.4	43:44:310126:ЗУ2	**0,5**	Земли населенных пунктов, река	**Земли водного фонда**	река

№ п.п. *	Кадастровый номер земельного участка, включаемого в границы населённого пункта (№ из раздела 6.приложения)	Площадь земельного участка исключаемого из границы населённого пункта, га	Категория земель и вид разрешённого использования земельного участка **до** его исключения из границы населённого пункта	Наименование категории земель, в которую планируется перевести земельный участок после исключения	Вид разрешённого использования земельного участка после исключения из границ населенного пункта
6.5	43:44:310126:1-:3	**0,77**	Земли населенных пунктов, для производственных целей (скважины)	**Земли промышленности**	производственных целей (скважины)
6.6	43:44:410127:2, :4	**0,72**	Земли населенных пунктов, для производственных целей (скважины)	**Земли промышленности**	производственных целей (скважины)
6.7	43:44:410127:ЗУ1	**58**	Земли населенных пунктов, лесопарки	**Земли лесного фонда**	Использование лесов
6.8	43:44:310127:ЗУ2	**0,5**	Земли населенных пунктов, река	**Земли водного фонда**	река
6.9	43:44:310128:ЗУ1	**60**	Земли населенных пунктов, лесопарки	**Земли лесного фонда**	Использование лесов
6.10	43:44:310115:6	**0,23**	Земли населенных пунктов, для производственных целей (размещение насосной станции)	**Земли промышленности**	производственных целей (размещение насосной станции)
6.11	43:44:310115:ЗУ1	**32**	Земли населенных пунктов, лесопарки	**Земли лесного фонда**	Использование лесов
6.12	43:44:310105:ЗУ2	**0,5**	Земли населенных пунктов, река	**Земли водного фонда**	река
7					
7.1	43:44:410621:73 (входит в ед.зем. 43:00:000000:56)	**1,35**	-	**Земли промышленности**	ж/д транспорт

№ п.п. *	Кадастровый номер земельного участка, включаемого в границы населённого пункта (№ из раздела 6.приложения)	Площадь земельного участка исключаемого из границы населённого пункта, га	Категория земель и вид разрешённого использования земельного участка **до** его исключения из границы населённого пункта	Наименование категории земель, в которую планируется перевести земельный участок после исключения	Вид разрешённого использования земельного участка после исключения из границ населенного пункта
7.2	43:44:410621:74 (входит в ед.зем. 43:00:000000:56)	**0,55**	-	**Земли промышленности**	ж/д транспорт
7.3	43:44:410622:41 (входит в ед.зем. 43:00:000000:56)	**1,11**	-	**Земли промышленности**	ж/д транспорт

Копии материалов по обоснованию в виде карт в растровом формате

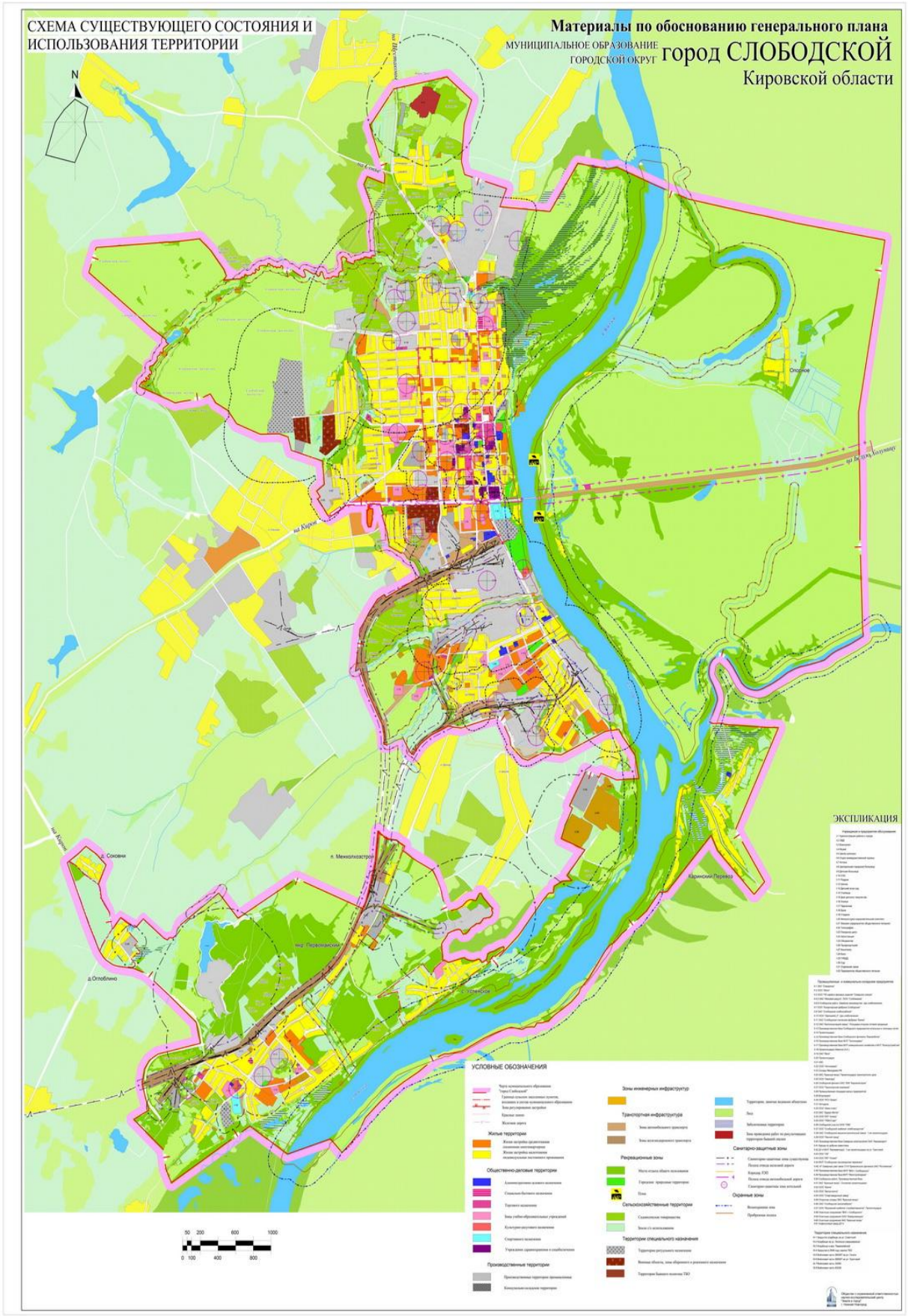

Копии карт границ населенных пунктов в растровом формате

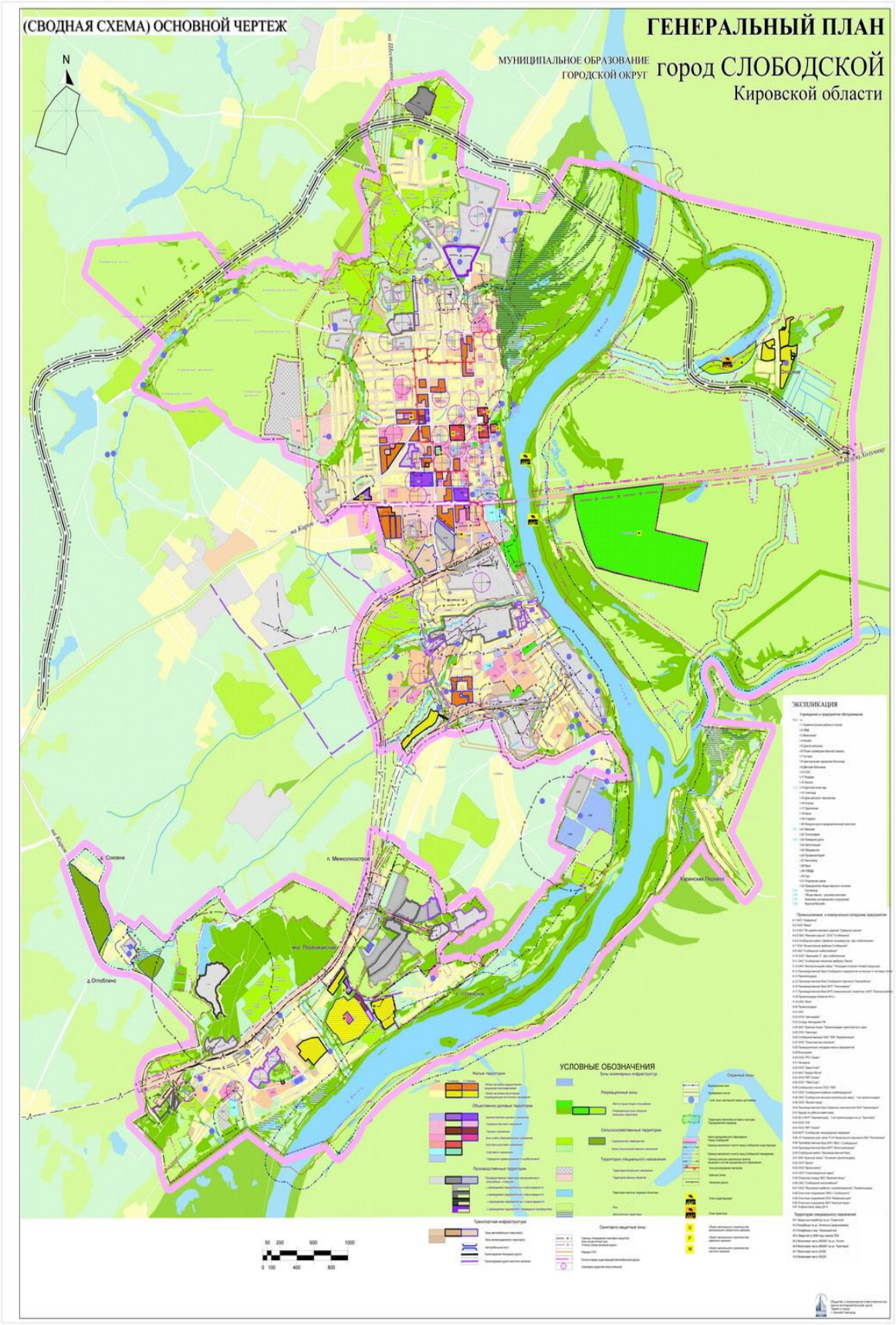

Сведения о границах населенных пунктов, входящих в состав городского округа

Описание местоположения границ г.Слободского

1. Сведения о площади г.Слободского

№ п/п	Характеристики объекта	Описание характеристик
1	2	3
1.	Местоположение объекта	Кировская область, район Слободской, город Слободской
2.	Площадь объекта +/- величина погрешности определения площади (Р +/- Дельта Р)	29841302 +/- 590 м²
3.	Иные характеристики объекта	-

2.Сведения о местоположении измененных границ г.Слободского

2.1. Сведения о характерных точках границ г.Слободского

Система координат – МСК 43, зона 2 (30)

2.2. План границ объекта

Сведения о местоположении измененных (уточненных) границ объекта							
1. Система координат МСК-43, зона 2							
2. Сведения о характерных точках границ объекта							
Обозначение характерных точек границ	Существующие координаты, м		Измененные (уточненные) координаты, м		Метод определения координат характерной точки	Средняя квадратическая погрешность положения характерной точки (Mt), м	Описание обозначения точки на местности (при наличии)
	X	Y	X	Y			
1	2	3	4	5	6	7	8
н1	-	-	592888.39	2225327.22	Метод спутниковых геодезических измерений (определений)	0.1	-
н2	-	-	592823.27	2225351.13	Метод спутниковых геодезических измерений (определений)	0.1	-
н3	-	-	592743.71	2225355.64	Метод спутниковых геодезических измерений (определений)	0.1	-
н4	-	-	592710.19	2225367.26	Метод спутниковых геодезических измерений (определений)	0.1	-

н5	-	-	592701.81	2225366.31	Метод спутниковых геодезических измерений (определений)	0.1	-
н6	-	-	592691.68	2225361.58	Метод спутниковых геодезических измерений (определений)	0.1	-
н7	-	-	592678.68	2225348.14	Метод спутниковых геодезических измерений (определений)	0.1	-
н8	-	-	592700.92	2225304.19	Метод спутниковых геодезических измерений (определений)	0.1	-
н9	-	-	592682.27	2225293.71	Метод спутниковых геодезических измерений (определений)	0.1	-
н10	-	-	592645.90	2225287.31	Метод спутниковых геодезических измерений (определений)	0.1	-
н11	-	-	592610.50	2225283.78	Метод спутниковых геодезических измерений (определений)	0.1	-
н12	-	-	592593.54	2225315.53	Метод спутниковых геодезических измерений (определений)	0.1	-
н13	-	-	592586.46	2225338.90	Метод спутниковых геодезических измерений (определений)	0.1	-
н14	-	-	592598.48	2225358.96	Метод спутниковых геодезических измерений (определений)	0.1	-
н15	-	-	592619.30	2225383.96	Метод спутниковых геодезических измерений (определений)	0.1	-

н16	-	-	592620.94	2225391.42	Метод спутниковых геодезических измерений (определений)	0.1	-
н17	-	-	592617.73	2225399.71	Метод спутниковых геодезических измерений (определений)	0.1	-
н18	-	-	592599.33	2225421.54	Метод спутниковых геодезических измерений (определений)	0.1	-
н19	-	-	592593.20	2225431.08	Метод спутниковых геодезических измерений (определений)	0.1	-
н20	-	-	592588.78	2225453.11	Метод спутниковых геодезических измерений (определений)	0.1	-
н21	-	-	592584.08	2225465.79	Метод спутниковых геодезических измерений (определений)	0.1	-
н22	-	-	592575.57	2225473.75	Метод спутниковых геодезических измерений (определений)	0.1	-
н23	-	-	592555.57	2225479.95	Метод спутниковых геодезических измерений (определений)	0.1	-
н24	-	-	592543.08	2225480.44	Метод спутниковых геодезических измерений (определений)	0.1	-
н25	-	-	592536.55	2225478.33	Метод спутниковых геодезических измерений (определений)	0.1	-
н26	-	-	592523.14	2225469.40	Метод спутниковых геодезических измерений (определений)	0.1	-

н27	-	-	592499.12	2225478.00	Метод спутниковых геодезических измерений (определений)	0.1	-
н28	-	-	592491.38	2225487.60	Метод спутниковых геодезических измерений (определений)	0.1	-
н29	-	-	592361.45	2225476.62	Метод спутниковых геодезических измерений (определений)	0.1	-
н30	-	-	592347.17	2225423.36	Метод спутниковых геодезических измерений (определений)	0.1	-
н31	-	-	592350.89	2225384.87	Метод спутниковых геодезических измерений (определений)	0.1	-
н32	-	-	592358.58	2225345.02	Метод спутниковых геодезических измерений (определений)	0.1	-
н33	-	-	592342.70	2225313.79	Метод спутниковых геодезических измерений (определений)	0.1	-
н34	-	-	592287.05	2225292.96	Метод спутниковых геодезических измерений (определений)	0.1	-
н35	-	-	592069.03	2225568.64	Метод спутниковых геодезических измерений (определений)	0.1	-
н36	-	-	592026.36	2225596.93	Метод спутниковых геодезических измерений (определений)	0.1	-
н37	-	-	592078.41	2225627.75	Метод спутниковых геодезических измерений (определений)	0.1	-

н38	-	-	592110.31	2225653.47	Метод спутниковых геодезических измерений (определений)	0.1	-
н39	-	-	592118.72	2225668.54	Метод спутниковых геодезических измерений (определений)	0.1	-
н40	-	-	592121.56	2225686.34	Метод спутниковых геодезических измерений (определений)	0.1	-
н41	-	-	592123.78	2225718.60	Метод спутниковых геодезических измерений (определений)	0.1	-
н42	-	-	592129.34	2225734.57	Метод спутниковых геодезических измерений (определений)	0.1	-
н43	-	-	592184.55	2225784.18	Метод спутниковых геодезических измерений (определений)	0.1	-
н44	-	-	592197.73	2225792.44	Метод спутниковых геодезических измерений (определений)	0.1	-
н45	-	-	592207.58	2225795.18	Метод спутниковых геодезических измерений (определений)	0.1	-
н46	-	-	592218.49	2225791.86	Метод спутниковых геодезических измерений (определений)	0.1	-
н47	-	-	592230.57	2225778.81	Метод спутниковых геодезических измерений (определений)	0.1	-
н48	-	-	592240.88	2225761.57	Метод спутниковых геодезических измерений (определений)	0.1	-

н49	-	-	592250.82	2225736.37	Метод спутниковых геодезических измерений (определений)	0.1	-
н50	-	-	592271.52	2225653.14	Метод спутниковых геодезических измерений (определений)	0.1	-
н51	-	-	592273.57	2225637.75	Метод спутниковых геодезических измерений (определений)	0.1	-
н52	-	-	592275.31	2225581.00	Метод спутниковых геодезических измерений (определений)	0.1	-
н53	-	-	592279.48	2225563.40	Метод спутниковых геодезических измерений (определений)	0.1	-
н54	-	-	592285.97	2225557.18	Метод спутниковых геодезических измерений (определений)	0.1	-
н55	-	-	592292.21	2225553.89	Метод спутниковых геодезических измерений (определений)	0.1	-
н56	-	-	592311.22	2225548.06	Метод спутниковых геодезических измерений (определений)	0.1	-
н57	-	-	592333.40	2225543.73	Метод спутниковых геодезических измерений (определений)	0.1	-
н58	-	-	592346.63	2225538.37	Метод спутниковых геодезических измерений (определений)	0.1	-
н59	-	-	592350.27	2225535.08	Метод спутниковых геодезических измерений (определений)	0.1	-

н60	-	-	592356.34	2225522.50	Метод спутниковых геодезических измерений (определений)	0.1	-
н61	-	-	592472.07	2225531.20	Метод спутниковых геодезических измерений (определений)	0.1	-
н62	-	-	592616.24	2225549.95	Метод спутниковых геодезических измерений (определений)	0.1	-
н63	-	-	592673.33	2225554.52	Метод спутниковых геодезических измерений (определений)	0.1	-
н64	-	-	592709.35	2225549.95	Метод спутниковых геодезических измерений (определений)	0.1	-
н65	-	-	592823.24	2225550.63	Метод спутниковых геодезических измерений (определений)	0.1	-
н66	-	-	592854.41	2225588.29	Метод спутниковых геодезических измерений (определений)	0.1	-
н67	-	-	592919.54	2225609.08	Метод спутниковых геодезических измерений (определений)	0.1	-
н68	-	-	592970.75	2225629.76	Метод спутниковых геодезических измерений (определений)	0.1	-
н69	-	-	593094.30	2225630.70	Метод спутниковых геодезических измерений (определений)	0.1	-
н70	-	-	593061.76	2225718.95	Метод спутниковых геодезических измерений (определений)	0.1	-

н71	-	-	593055.02	2225738.32	Метод спутниковых геодезических измерений (определений)	0.1	-
н72	-	-	593049.46	2225761.23	Метод спутниковых геодезических измерений (определений)	0.1	-
н73	-	-	593050.74	2225764.02	Метод спутниковых геодезических измерений (определений)	0.1	-
н74	-	-	593066.83	2225768.32	Метод спутниковых геодезических измерений (определений)	0.1	-
н75	-	-	593076.48	2225777.30	Метод спутниковых геодезических измерений (определений)	0.1	-
н76	-	-	593081.55	2225784.54	Метод спутниковых геодезических измерений (определений)	0.1	-
н77	-	-	593084.33	2225792.76	Метод спутниковых геодезических измерений (определений)	0.1	-
н78	-	-	593077.79	2225804.30	Метод спутниковых геодезических измерений (определений)	0.1	-
н79	-	-	593076.93	2225809.00	Метод спутниковых геодезических измерений (определений)	0.1	-
н80	-	-	593079.67	2225825.68	Метод спутниковых геодезических измерений (определений)	0.1	-
н81	-	-	593076.29	2225831.44	Метод спутниковых геодезических измерений (определений)	0.1	-

н82	-	-	593067.27	2225834.74	Метод спутниковых геодезических измерений (определений)	0.1	-
н83	-	-	593063.31	2225833.63	Метод спутниковых геодезических измерений (определений)	0.1	-
н84	-	-	593045.54	2225821.90	Метод спутниковых геодезических измерений (определений)	0.1	-
н85	-	-	593039.58	2225838.82	Метод спутниковых геодезических измерений (определений)	0.1	-
н86	-	-	593047.71	2225865.30	Метод спутниковых геодезических измерений (определений)	0.1	-
н87	-	-	593061.95	2225891.15	Метод спутниковых геодезических измерений (определений)	0.1	-
н88	-	-	593073.43	2225889.57	Метод спутниковых геодезических измерений (определений)	0.1	-
н89	-	-	593077.71	2225882.32	Метод спутниковых геодезических измерений (определений)	0.1	-
н90	-	-	593086.81	2225876.85	Метод спутниковых геодезических измерений (определений)	0.1	-
н91	-	-	593097.78	2225878.49	Метод спутниковых геодезических измерений (определений)	0.1	-
н92	-	-	593121.75	2225892.87	Метод спутниковых геодезических измерений (определений)	0.1	-

н93	-	-	593140.27	2225908.88	Метод спутниковых геодезических измерений (определений)	0.1	-
н94	-	-	593147.19	2225917.83	Метод спутниковых геодезических измерений (определений)	0.1	-
н95	-	-	593146.08	2225925.05	Метод спутниковых геодезических измерений (определений)	0.1	-
н96	-	-	593157.01	2225937.70	Метод спутниковых геодезических измерений (определений)	0.1	-
н97	-	-	593061.54	2226032.24	Метод спутниковых геодезических измерений (определений)	0.1	-
н98	-	-	593071.60	2226044.49	Метод спутниковых геодезических измерений (определений)	0.1	-
н99	-	-	593107.34	2226103.18	Метод спутниковых геодезических измерений (определений)	0.1	-
н100	-	-	593157.52	2226185.53	Метод спутниковых геодезических измерений (определений)	0.1	-
н101	-	-	593161.20	2226191.58	Метод спутниковых геодезических измерений (определений)	0.1	-
н102	-	-	593206.34	2226265.67	Метод спутниковых геодезических измерений (определений)	0.1	-
н103	-	-	593209.09	2226270.17	Метод спутниковых геодезических измерений (определений)	0.1	-

н104	-	-	593343.44	2226490.72	Метод спутниковых геодезических измерений (определений)	0.1	-
н105	-	-	593352.64	2226505.82	Метод спутниковых геодезических измерений (определений)	0.1	-
н106	-	-	593362.44	2226521.90	Метод спутниковых геодезических измерений (определений)	0.1	-
н107	-	-	593324.41	2226522.16	Метод спутниковых геодезических измерений (определений)	0.1	-
н108	-	-	593292.78	2226517.57	Метод спутниковых геодезических измерений (определений)	0.1	-
н109	-	-	593275.09	2226510.74	Метод спутниковых геодезических измерений (определений)	0.1	-
н110	-	-	593265.58	2226505.01	Метод спутниковых геодезических измерений (определений)	0.1	-
н111	-	-	593243.02	2226488.69	Метод спутниковых геодезических измерений (определений)	0.1	-
н112	-	-	593222.61	2226463.87	Метод спутниковых геодезических измерений (определений)	0.1	-
н113	-	-	593218.91	2226463.02	Метод спутниковых геодезических измерений (определений)	0.1	-
н114	-	-	593217.05	2226464.54	Метод спутниковых геодезических измерений (определений)	0.1	-

н115	-	-	593212.87	2226490.65	Метод спутниковых геодезических измерений (определений)	0.1	-
н116	-	-	593203.75	2226504.40	Метод спутниковых геодезических измерений (определений)	0.1	-
н117	-	-	593226.14	2226538.47	Метод спутниковых геодезических измерений (определений)	0.1	-
н118	-	-	593215.80	2226583.23	Метод спутниковых геодезических измерений (определений)	0.1	-
н119	-	-	593207.42	2226604.58	Метод спутниковых геодезических измерений (определений)	0.1	-
н120	-	-	593182.03	2226626.03	Метод спутниковых геодезических измерений (определений)	0.1	-
н121	-	-	593160.06	2226620.60	Метод спутниковых геодезических измерений (определений)	0.1	-
н122	-	-	593090.13	2226633.23	Метод спутниковых геодезических измерений (определений)	0.1	-
н123	-	-	593080.58	2226637.60	Метод спутниковых геодезических измерений (определений)	0.1	-
н124	-	-	593072.70	2226645.02	Метод спутниковых геодезических измерений (определений)	0.1	-
н125	-	-	593071.14	2226648.54	Метод спутниковых геодезических измерений (определений)	0.1	-

н126	-	-	593069.82	2226659.91	Метод спутниковых геодезических измерений (определений)	0.1	-
н127	-	-	593109.35	2226696.41	Метод спутниковых геодезических измерений (определений)	0.1	-
н128	-	-	593124.40	2226721.80	Метод спутниковых геодезических измерений (определений)	0.1	-
н129	-	-	593122.40	2226740.94	Метод спутниковых геодезических измерений (определений)	0.1	-
н130	-	-	593107.58	2226749.54	Метод спутниковых геодезических измерений (определений)	0.1	-
н131	-	-	593090.70	2226766.66	Метод спутниковых геодезических измерений (определений)	0.1	-
н132	-	-	593099.39	2226796.35	Метод спутниковых геодезических измерений (определений)	0.1	-
н133	-	-	593131.59	2226842.88	Метод спутниковых геодезических измерений (определений)	0.1	-
н134	-	-	593140.20	2226859.82	Метод спутниковых геодезических измерений (определений)	0.1	-
н135	-	-	593136.42	2226886.97	Метод спутниковых геодезических измерений (определений)	0.1	-
н136	-	-	593068.67	2226966.56	Метод спутниковых геодезических измерений (определений)	0.1	-

н137	-	-	593045.55	2227004.97	Метод спутниковых геодезических измерений (определений)	0.1	-
н138	-	-	593030.93	2227043.32	Метод спутниковых геодезических измерений (определений)	0.1	-
н139	-	-	593024.75	2227070.99	Метод спутниковых геодезических измерений (определений)	0.1	-
н140	-	-	593022.80	2227098.63	Метод спутниковых геодезических измерений (определений)	0.1	-
н141	-	-	593170.29	2227227.26	Метод спутниковых геодезических измерений (определений)	0.1	-
н142	-	-	593194.10	2227244.48	Метод спутниковых геодезических измерений (определений)	0.1	-
н143	-	-	593179.64	2227270.84	Метод спутниковых геодезических измерений (определений)	0.1	-
н144	-	-	593055.10	2227162.16	Метод спутниковых геодезических измерений (определений)	0.1	-
н145	-	-	593010.44	2227158.21	Метод спутниковых геодезических измерений (определений)	0.1	-
н146	-	-	592940.17	2227135.30	Метод спутниковых геодезических измерений (определений)	0.1	-
н147	-	-	592881.59	2227181.28	Метод спутниковых геодезических измерений (определений)	0.1	-

н148	-	-	592816.43	2227257.63	Метод спутниковых геодезических измерений (определений)	0.1	-
н149	-	-	592901.48	2227301.03	Метод спутниковых геодезических измерений (определений)	0.1	-
н150	-	-	593076.16	2227395.94	Метод спутниковых геодезических измерений (определений)	0.1	-
н151	-	-	593103.47	2227409.64	Метод спутниковых геодезических измерений (определений)	0.1	-
н153	-	-	593096.24	2227422.82	Метод спутниковых геодезических измерений (определений)	0.1	-
н154	-	-	593094.57	2227450.57	Метод спутниковых геодезических измерений (определений)	0.1	-
н155	-	-	593093.89	2227461.60	Метод спутниковых геодезических измерений (определений)	0.1	-
н156	-	-	592705.40	2227277.70	Метод спутниковых геодезических измерений (определений)	0.1	-
н157	-	-	592615.00	2227214.40	Метод спутниковых геодезических измерений (определений)	0.1	-
н158	-	-	592470.60	2227061.80	Метод спутниковых геодезических измерений (определений)	0.1	-
н159	-	-	592454.91	2227068.99	Метод спутниковых геодезических измерений (определений)	0.1	-

н160	-	-	592406.29	2227123.25	Метод спутниковых геодезических измерений (определений)	0.1	-
н161	-	-	592860.72	2227470.56	Метод спутниковых геодезических измерений (определений)	0.1	-
н162	-	-	592927.58	2227516.58	Метод спутниковых геодезических измерений (определений)	0.1	-
н163	-	-	592913.72	2227537.12	Метод спутниковых геодезических измерений (определений)	0.1	-
н164	-	-	592740.74	2227400.21	Метод спутниковых геодезических измерений (определений)	0.1	-
н165	-	-	592688.85	2227355.24	Метод спутниковых геодезических измерений (определений)	0.1	-
н166	-	-	592663.36	2227366.40	Метод спутниковых геодезических измерений (определений)	0.1	-
н167	-	-	592636.97	2227335.55	Метод спутниковых геодезических измерений (определений)	0.1	-
н168	-	-	592470.71	2227383.65	Метод спутниковых геодезических измерений (определений)	0.1	-
н169	-	-	592405.84	2227425.30	Метод спутниковых геодезических измерений (определений)	0.1	-
н170	-	-	592383.14	2227451.73	Метод спутниковых геодезических измерений (определений)	0.1	-

н171	-	-	592402.90	2227464.59	Метод спутниковых геодезических измерений (определений)	0.1	-
н172	-	-	592494.17	2227488.21	Метод спутниковых геодезических измерений (определений)	0.1	-
н173	-	-	592576.12	2227514.46	Метод спутниковых геодезических измерений (определений)	0.1	-
н174	-	-	592612.06	2227531.37	Метод спутниковых геодезических измерений (определений)	0.1	-
н175	-	-	592620.61	2227538.67	Метод спутниковых геодезических измерений (определений)	0.1	-
н176	-	-	592622.66	2227544.08	Метод спутниковых геодезических измерений (определений)	0.1	-
н177	-	-	592621.64	2227546.80	Метод спутниковых геодезических измерений (определений)	0.1	-
н178	-	-	592648.99	2227539.33	Метод спутниковых геодезических измерений (определений)	0.1	-
н179	-	-	592667.11	2227532.15	Метод спутниковых геодезических измерений (определений)	0.1	-
н180	-	-	592765.95	2227489.61	Метод спутниковых геодезических измерений (определений)	0.1	-
н181	-	-	592780.32	2227485.76	Метод спутниковых геодезических измерений (определений)	0.1	-

н182	-	-	592791.57	2227486.30	Метод спутниковых геодезических измерений (определений)	0.1	-
н183	-	-	592803.64	2227492.12	Метод спутниковых геодезических измерений (определений)	0.1	-
н184	-	-	592816.98	2227507.12	Метод спутниковых геодезических измерений (определений)	0.1	-
н185	-	-	592829.16	2227508.87	Метод спутниковых геодезических измерений (определений)	0.1	-
н186	-	-	592826.69	2227536.80	Метод спутниковых геодезических измерений (определений)	0.1	-
н187	-	-	592832.19	2227570.47	Метод спутниковых геодезических измерений (определений)	0.1	-
н188	-	-	592838.59	2227572.78	Метод спутниковых геодезических измерений (определений)	0.1	-
н189	-	-	592857.28	2227592.05	Метод спутниковых геодезических измерений (определений)	0.1	-
н190	-	-	592871.19	2227600.19	Метод спутниковых геодезических измерений (определений)	0.1	-
н191	-	-	592861.64	2227614.35	Метод спутниковых геодезических измерений (определений)	0.1	-
н192	-	-	592789.79	2227557.91	Метод спутниковых геодезических измерений (определений)	0.1	-

н193	-	-	592758.96	2227597.85	Метод спутниковых геодезических измерений (определений)	0.1	-
н194	-	-	592839.71	2227659.28	Метод спутниковых геодезических измерений (определений)	0.1	-
н195	-	-	592869.02	2227622.38	Метод спутниковых геодезических измерений (определений)	0.1	-
н196	-	-	592978.70	2227703.00	Метод спутниковых геодезических измерений (определений)	0.1	-
н197	-	-	593094.50	2227779.70	Метод спутниковых геодезических измерений (определений)	0.1	-
н198	-	-	593103.60	2227850.10	Метод спутниковых геодезических измерений (определений)	0.1	-
н199	-	-	593098.20	2227942.53	Метод спутниковых геодезических измерений (определений)	0.1	-
н200	-	-	593087.09	2227972.50	Метод спутниковых геодезических измерений (определений)	0.1	-
н201	-	-	592973.44	2228289.17	Метод спутниковых геодезических измерений (определений)	0.1	-
н202	-	-	592997.36	2228443.69	Метод спутниковых геодезических измерений (определений)	0.1	-
н203	-	-	593006.54	2228443.23	Метод спутниковых геодезических измерений (определений)	0.1	-

н204	-	-	592993.36	2228350.84	Метод спутниковых геодезических измерений (определений)	0.1	-
н205	-	-	593006.43	2228244.95	Метод спутниковых геодезических измерений (определений)	0.1	-
н206	-	-	593019.32	2228209.55	Метод спутниковых геодезических измерений (определений)	0.1	-
н207	-	-	593058.07	2228103.11	Метод спутниковых геодезических измерений (определений)	0.1	-
н208	-	-	593171.13	2227801.18	Метод спутниковых геодезических измерений (определений)	0.1	-
н209	-	-	593202.10	2227716.15	Метод спутниковых геодезических измерений (определений)	0.1	-
н210	-	-	593419.15	2227805.44	Метод спутниковых геодезических измерений (определений)	0.1	-
н211	-	-	593553.13	2227864.83	Метод спутниковых геодезических измерений (определений)	0.1	-
н212	-	-	593645.12	2227902.18	Метод спутниковых геодезических измерений (определений)	0.1	-
н213	-	-	593621.43	2227903.28	Метод спутниковых геодезических измерений (определений)	0.1	-
н214	-	-	593609.26	2227906.35	Метод спутниковых геодезических измерений (определений)	0.1	-

н215	-	-	593599.69	2227911.08	Метод спутниковых геодезических измерений (определений)	0.1	-
н216	-	-	593593.82	2227917.21	Метод спутниковых геодезических измерений (определений)	0.1	-
н217	-	-	593591.51	2227922.32	Метод спутниковых геодезических измерений (определений)	0.1	-
н218	-	-	593584.96	2227955.22	Метод спутниковых геодезических измерений (определений)	0.1	-
н219	-	-	593585.42	2227978.89	Метод спутниковых геодезических измерений (определений)	0.1	-
н220	-	-	593591.69	2227992.72	Метод спутниковых геодезических измерений (определений)	0.1	-
н221	-	-	593603.59	2228002.39	Метод спутниковых геодезических измерений (определений)	0.1	-
н222	-	-	593637.55	2228021.25	Метод спутниковых геодезических измерений (определений)	0.1	-
н223	-	-	593707.61	2228053.50	Метод спутниковых геодезических измерений (определений)	0.1	-
н224	-	-	593694.46	2228078.04	Метод спутниковых геодезических измерений (определений)	0.1	-
н225	-	-	593641.95	2228047.49	Метод спутниковых геодезических измерений (определений)	0.1	-

н226	-	-	593608.44	2228032.12	Метод спутниковых геодезических измерений (определений)	0.1	-
н227	-	-	593585.18	2228024.66	Метод спутниковых геодезических измерений (определений)	0.1	-
н228	-	-	593569.57	2228022.80	Метод спутниковых геодезических измерений (определений)	0.1	-
н229	-	-	593558.42	2228025.61	Метод спутниковых геодезических измерений (определений)	0.1	-
н230	-	-	593550.19	2228037.04	Метод спутниковых геодезических измерений (определений)	0.1	-
н231	-	-	593541.80	2228055.78	Метод спутниковых геодезических измерений (определений)	0.1	-
н232	-	-	593534.16	2228067.70	Метод спутниковых геодезических измерений (определений)	0.1	-
н233	-	-	593500.67	2228061.76	Метод спутниковых геодезических измерений (определений)	0.1	-
н234	-	-	593485.39	2228069.51	Метод спутниковых геодезических измерений (определений)	0.1	-
н235	-	-	593404.96	2228035.67	Метод спутниковых геодезических измерений (определений)	0.1	-
н236	-	-	593351.34	2228020.51	Метод спутниковых геодезических измерений (определений)	0.1	-

н237	-	-	593319.12	2228061.63	Метод спутниковых геодезических измерений (определений)	0.1	-
н238	-	-	593310.03	2228076.84	Метод спутниковых геодезических измерений (определений)	0.1	-
н239	-	-	593298.47	2228125.58	Метод спутниковых геодезических измерений (определений)	0.1	-
н240	-	-	593290.67	2228147.13	Метод спутниковых геодезических измерений (определений)	0.1	-
н241	-	-	593258.99	2228197.67	Метод спутниковых геодезических измерений (определений)	0.1	-
н242	-	-	593242.34	2228217.61	Метод спутниковых геодезических измерений (определений)	0.1	-
н243	-	-	593239.13	2228230.09	Метод спутниковых геодезических измерений (определений)	0.1	-
н244	-	-	593240.93	2228239.99	Метод спутниковых геодезических измерений (определений)	0.1	-
н245	-	-	593244.36	2228246.67	Метод спутниковых геодезических измерений (определений)	0.1	-
н246	-	-	593261.75	2228266.53	Метод спутниковых геодезических измерений (определений)	0.1	-
н247	-	-	593289.43	2228292.68	Метод спутниковых геодезических измерений (определений)	0.1	-

н248	-	-	593296.23	2228302.53	Метод спутниковых геодезических измерений (определений)	0.1	-
н249	-	-	593299.50	2228314.76	Метод спутниковых геодезических измерений (определений)	0.1	-
н250	-	-	593304.77	2228322.88	Метод спутниковых геодезических измерений (определений)	0.1	-
н251	-	-	593310.13	2228321.09	Метод спутниковых геодезических измерений (определений)	0.1	-
н252	-	-	593318.47	2228313.78	Метод спутниковых геодезических измерений (определений)	0.1	-
н253	-	-	593325.97	2228313.18	Метод спутниковых геодезических измерений (определений)	0.1	-
н254	-	-	593332.99	2228316.13	Метод спутниковых геодезических измерений (определений)	0.1	-
н255	-	-	593344.36	2228329.63	Метод спутниковых геодезических измерений (определений)	0.1	-
н256	-	-	593352.04	2228344.40	Метод спутниковых геодезических измерений (определений)	0.1	-
н257	-	-	593355.77	2228359.51	Метод спутниковых геодезических измерений (определений)	0.1	-
н258	-	-	593356.25	2228372.40	Метод спутниковых геодезических измерений (определений)	0.1	-

н259	-	-	593352.87	2228391.82	Метод спутниковых геодезических измерений (определений)	0.1	-
н260	-	-	593373.17	2228389.79	Метод спутниковых геодезических измерений (определений)	0.1	-
н261	-	-	593516.19	2228342.34	Метод спутниковых геодезических измерений (определений)	0.1	-
н262	-	-	593537.81	2228332.26	Метод спутниковых геодезических измерений (определений)	0.1	-
н263	-	-	593505.20	2228312.00	Метод спутниковых геодезических измерений (определений)	0.1	-
н264	-	-	593498.82	2228306.24	Метод спутниковых геодезических измерений (определений)	0.1	-
н265	-	-	593493.31	2228297.82	Метод спутниковых геодезических измерений (определений)	0.1	-
н266	-	-	593495.08	2228291.32	Метод спутниковых геодезических измерений (определений)	0.1	-
н267	-	-	593505.09	2228279.89	Метод спутниковых геодезических измерений (определений)	0.1	-
н268	-	-	593507.60	2228251.18	Метод спутниковых геодезических измерений (определений)	0.1	-
н269	-	-	593510.92	2228240.19	Метод спутниковых геодезических измерений (определений)	0.1	-

н270	-	-	593560.46	2228241.40	Метод спутниковых геодезических измерений (определений)	0.1	-
н271	-	-	593565.84	2228242.87	Метод спутниковых геодезических измерений (определений)	0.1	-
н272	-	-	593562.86	2228253.57	Метод спутниковых геодезических измерений (определений)	0.1	-
н273	-	-	593552.30	2228268.90	Метод спутниковых геодезических измерений (определений)	0.1	-
н274	-	-	593553.18	2228272.84	Метод спутниковых геодезических измерений (определений)	0.1	-
н275	-	-	593560.20	2228278.34	Метод спутниковых геодезических измерений (определений)	0.1	-
н276	-	-	593568.32	2228282.05	Метод спутниковых геодезических измерений (определений)	0.1	-
н277	-	-	593589.04	2228288.48	Метод спутниковых геодезических измерений (определений)	0.1	-
н278	-	-	593592.84	2228281.54	Метод спутниковых геодезических измерений (определений)	0.1	-
н279	-	-	593596.01	2228283.91	Метод спутниковых геодезических измерений (определений)	0.1	-
н280	-	-	593564.20	2228319.50	Метод спутниковых геодезических измерений (определений)	0.1	-

н281	-	-	593524.45	2228343.95	Метод спутниковых геодезических измерений (определений)	0.1	-
н282	-	-	593184.31	2228461.16	Метод спутниковых геодезических измерений (определений)	0.1	-
н283	-	-	593159.16	2228470.54	Метод спутниковых геодезических измерений (определений)	0.1	-
н284	-	-	593113.04	2228489.24	Метод спутниковых геодезических измерений (определений)	0.1	-
н285	-	-	593126.68	2228547.43	Метод спутниковых геодезических измерений (определений)	0.1	-
н286	-	-	593157.90	2228573.59	Метод спутниковых геодезических измерений (определений)	0.1	-
н287	-	-	593181.98	2228678.43	Метод спутниковых геодезических измерений (определений)	0.1	-
н288	-	-	593221.11	2228725.43	Метод спутниковых геодезических измерений (определений)	0.1	-
н289	-	-	593227.78	2228754.84	Метод спутниковых геодезических измерений (определений)	0.1	-
н290	-	-	593216.37	2228814.87	Метод спутниковых геодезических измерений (определений)	0.1	-
н291	-	-	593252.11	2228831.40	Метод спутниковых геодезических измерений (определений)	0.1	-

н292	-	-	593267.41	2228852.61	Метод спутниковых геодезических измерений (определений)	0.1	-
н293	-	-	593269.07	2228887.73	Метод спутниковых геодезических измерений (определений)	0.1	-
н294	-	-	593257.68	2228925.70	Метод спутниковых геодезических измерений (определений)	0.1	-
н295	-	-	593239.06	2228934.82	Метод спутниковых геодезических измерений (определений)	0.1	-
н296	-	-	593173.25	2229002.42	Метод спутниковых геодезических измерений (определений)	0.1	-
н297	-	-	593155.67	2228995.03	Метод спутниковых геодезических измерений (определений)	0.1	-
н298	-	-	593131.79	2229004.72	Метод спутниковых геодезических измерений (определений)	0.1	-
н299	-	-	593126.78	2228998.90	Метод спутниковых геодезических измерений (определений)	0.1	-
н300	-	-	593110.40	2228958.89	Метод спутниковых геодезических измерений (определений)	0.1	-
н301	-	-	593108.91	2228933.64	Метод спутниковых геодезических измерений (определений)	0.1	-
н302	-	-	593075.63	2228885.68	Метод спутниковых геодезических измерений (определений)	0.1	-

н303	-	-	593069.89	2228879.85	Метод спутниковых геодезических измерений (определений)	0.1	-
н304	-	-	593060.43	2228873.36	Метод спутниковых геодезических измерений (определений)	0.1	-
н305	-	-	593045.29	2228817.25	Метод спутниковых геодезических измерений (определений)	0.1	-
н306	-	-	593046.68	2228792.43	Метод спутниковых геодезических измерений (определений)	0.1	-
н307	-	-	593009.22	2228731.82	Метод спутниковых геодезических измерений (определений)	0.1	-
н308	-	-	592981.69	2228709.04	Метод спутниковых геодезических измерений (определений)	0.1	-
н309	-	-	592956.65	2228672.97	Метод спутниковых геодезических измерений (определений)	0.1	-
н310	-	-	592956.65	2228659.81	Метод спутниковых геодезических измерений (определений)	0.1	-
н311	-	-	592974.38	2228654.60	Метод спутниковых геодезических измерений (определений)	0.1	-
н312	-	-	592980.27	2228651.30	Метод спутниковых геодезических измерений (определений)	0.1	-
н313	-	-	592989.15	2228638.24	Метод спутниковых геодезических измерений (определений)	0.1	-

н314	-	-	592991.87	2228624.33	Метод спутниковых геодезических измерений (определений)	0.1	-
н315	-	-	592988.66	2228611.45	Метод спутниковых геодезических измерений (определений)	0.1	-
н316	-	-	592986.08	2228608.24	Метод спутниковых геодезических измерений (определений)	0.1	-
н317	-	-	592986.32	2228605.97	Метод спутниковых геодезических измерений (определений)	0.1	-
н318	-	-	592980.65	2228590.14	Метод спутниковых геодезических измерений (определений)	0.1	-
н319	-	-	592976.48	2228571.83	Метод спутниковых геодезических измерений (определений)	0.1	-
н320	-	-	592977.10	2228564.94	Метод спутниковых геодезических измерений (определений)	0.1	-
н321	-	-	592974.26	2228562.14	Метод спутниковых геодезических измерений (определений)	0.1	-
н322	-	-	592970.42	2228545.30	Метод спутниковых геодезических измерений (определений)	0.1	-
н323	-	-	592955.28	2228531.30	Метод спутниковых геодезических измерений (определений)	0.1	-
н324	-	-	592946.94	2228511.04	Метод спутниковых геодезических измерений (определений)	0.1	-

н325	-	-	592887.96	2228424.46	Метод спутниковых геодезических измерений (определений)	0.1	-
н326	-	-	592901.99	2228411.22	Метод спутниковых геодезических измерений (определений)	0.1	-
н327	-	-	592884.40	2228364.82	Метод спутниковых геодезических измерений (определений)	0.1	-
н328	-	-	592894.51	2228321.76	Метод спутниковых геодезических измерений (определений)	0.1	-
н329	-	-	592905.60	2228316.48	Метод спутниковых геодезических измерений (определений)	0.1	-
н330	-	-	592955.75	2228306.83	Метод спутниковых геодезических измерений (определений)	0.1	-
н331	-	-	592961.74	2228304.31	Метод спутниковых геодезических измерений (определений)	0.1	-
н332	-	-	592968.47	2228298.77	Метод спутниковых геодезических измерений (определений)	0.1	-
н333	-	-	592972.17	2228290.86	Метод спутниковых геодезических измерений (определений)	0.1	-
н334	-	-	592973.02	2228278.99	Метод спутниковых геодезических измерений (определений)	0.1	-
н335	-	-	592971.57	2228267.38	Метод спутниковых геодезических измерений (определений)	0.1	-

н336	-	-	592970.24	2228262.71	Метод спутниковых геодезических измерений (определений)	0.1	-
н337	-	-	592965.92	2228256.87	Метод спутниковых геодезических измерений (определений)	0.1	-
н338	-	-	592956.79	2228252.65	Метод спутниковых геодезических измерений (определений)	0.1	-
н339	-	-	592908.16	2228246.64	Метод спутниковых геодезических измерений (определений)	0.1	-
н340	-	-	592900.92	2228241.22	Метод спутниковых геодезических измерений (определений)	0.1	-
н341	-	-	592898.37	2228233.20	Метод спутниковых геодезических измерений (определений)	0.1	-
н342	-	-	592898.73	2228220.58	Метод спутниковых геодезических измерений (определений)	0.1	-
н343	-	-	592903.06	2228204.39	Метод спутниковых геодезических измерений (определений)	0.1	-
н344	-	-	592913.78	2228185.61	Метод спутниковых геодезических измерений (определений)	0.1	-
н345	-	-	592917.83	2228182.19	Метод спутниковых геодезических измерений (определений)	0.1	-
н346	-	-	592924.92	2228181.28	Метод спутниковых геодезических измерений (определений)	0.1	-

н347	-	-	592954.34	2228190.33	Метод спутниковых геодезических измерений (определений)	0.1	-
н348	-	-	592962.24	2228189.57	Метод спутниковых геодезических измерений (определений)	0.1	-
н349	-	-	592966.95	2228185.52	Метод спутниковых геодезических измерений (определений)	0.1	-
н350	-	-	592975.67	2228172.19	Метод спутниковых геодезических измерений (определений)	0.1	-
н351	-	-	592985.41	2228150.42	Метод спутниковых геодезических измерений (определений)	0.1	-
н352	-	-	592984.83	2228135.30	Метод спутниковых геодезических измерений (определений)	0.1	-
н353	-	-	592962.92	2228075.84	Метод спутниковых геодезических измерений (определений)	0.1	-
н354	-	-	592950.61	2228065.37	Метод спутниковых геодезических измерений (определений)	0.1	-
н355	-	-	592934.80	2228060.54	Метод спутниковых геодезических измерений (определений)	0.1	-
н356	-	-	592907.75	2228064.82	Метод спутниковых геодезических измерений (определений)	0.1	-
н357	-	-	592887.05	2228072.64	Метод спутниковых геодезических измерений (определений)	0.1	-

н358	-	-	592866.80	2228085.66	Метод спутниковых геодезических измерений (определений)	0.1	-
н359	-	-	592842.75	2228108.89	Метод спутниковых геодезических измерений (определений)	0.1	-
н360	-	-	592831.44	2228125.71	Метод спутниковых геодезических измерений (определений)	0.1	-
н361	-	-	592825.57	2228138.36	Метод спутниковых геодезических измерений (определений)	0.1	-
н362	-	-	592819.52	2228159.19	Метод спутниковых геодезических измерений (определений)	0.1	-
н363	-	-	592815.26	2228201.72	Метод спутниковых геодезических измерений (определений)	0.1	-
н364	-	-	592812.15	2228209.94	Метод спутниковых геодезических измерений (определений)	0.1	-
н365	-	-	592805.23	2228218.99	Метод спутниковых геодезических измерений (определений)	0.1	-
н366	-	-	592792.27	2228225.13	Метод спутниковых геодезических измерений (определений)	0.1	-
н367	-	-	592760.79	2228227.89	Метод спутниковых геодезических измерений (определений)	0.1	-
н368	-	-	592724.47	2228244.84	Метод спутниковых геодезических измерений (определений)	0.1	-

н369	-	-	592764.27	2228294.66	Метод спутниковых геодезических измерений (определений)	0.1	-
н370	-	-	592793.82	2228336.98	Метод спутниковых геодезических измерений (определений)	0.1	-
н371	-	-	592801.13	2228349.74	Метод спутниковых геодезических измерений (определений)	0.1	-
н372	-	-	592804.62	2228371.54	Метод спутниковых геодезических измерений (определений)	0.1	-
н373	-	-	592841.37	2228417.72	Метод спутниковых геодезических измерений (определений)	0.1	-
н374	-	-	592840.09	2228423.22	Метод спутниковых геодезических измерений (определений)	0.1	-
н375	-	-	592832.20	2228432.24	Метод спутниковых геодезических измерений (определений)	0.1	-
н376	-	-	592793.63	2228414.31	Метод спутниковых геодезических измерений (определений)	0.1	-
н377	-	-	592738.58	2228407.66	Метод спутниковых геодезических измерений (определений)	0.1	-
н378	-	-	592695.27	2228424.99	Метод спутниковых геодезических измерений (определений)	0.1	-
н379	-	-	592678.25	2228445.47	Метод спутниковых геодезических измерений (определений)	0.1	-

н380	-	-	592657.87	2228418.72	Метод спутниковых геодезических измерений (определений)	0.1	-
н381	-	-	592626.02	2228381.81	Метод спутниковых геодезических измерений (определений)	0.1	-
н382	-	-	592606.61	2228367.05	Метод спутниковых геодезических измерений (определений)	0.1	-
н383	-	-	592586.92	2228335.61	Метод спутниковых геодезических измерений (определений)	0.1	-
н384	-	-	592539.89	2228309.36	Метод спутниковых геодезических измерений (определений)	0.1	-
н385	-	-	592509.62	2228287.78	Метод спутниковых геодезических измерений (определений)	0.1	-
н386	-	-	592555.75	2228255.49	Метод спутниковых геодезических измерений (определений)	0.1	-
н387	-	-	592596.80	2228223.33	Метод спутниковых геодезических измерений (определений)	0.1	-
н388	-	-	592620.97	2228200.77	Метод спутниковых геодезических измерений (определений)	0.1	-
н389	-	-	592624.26	2228191.60	Метод спутниковых геодезических измерений (определений)	0.1	-
н390	-	-	592599.60	2228155.30	Метод спутниковых геодезических измерений (определений)	0.1	-

н391	-	-	592584.09	2228120.60	Метод спутниковых геодезических измерений (определений)	0.1	-
н392	-	-	592574.96	2228105.42	Метод спутниковых геодезических измерений (определений)	0.1	-
н393	-	-	592542.22	2228064.74	Метод спутниковых геодезических измерений (определений)	0.1	-
н394	-	-	592528.93	2228045.31	Метод спутниковых геодезических измерений (определений)	0.1	-
н395	-	-	592518.99	2228030.77	Метод спутниковых геодезических измерений (определений)	0.1	-
н396	-	-	592508.65	2228015.65	Метод спутниковых геодезических измерений (определений)	0.1	-
н397	-	-	592481.11	2227975.36	Метод спутниковых геодезических измерений (определений)	0.1	-
н398	-	-	592469.76	2227958.76	Метод спутниковых геодезических измерений (определений)	0.1	-
н399	-	-	592458.18	2227941.83	Метод спутниковых геодезических измерений (определений)	0.1	-
н400	-	-	592446.42	2227924.62	Метод спутниковых геодезических измерений (определений)	0.1	-
н401	-	-	592435.29	2227908.35	Метод спутниковых геодезических измерений (определений)	0.1	-

н402	-	-	592423.51	2227891.20	Метод спутниковых геодезических измерений (определений)	0.1	-
н403	-	-	592411.63	2227873.91	Метод спутниковых геодезических измерений (определений)	0.1	-
н404	-	-	592400.71	2227858.04	Метод спутниковых геодезических измерений (определений)	0.1	-
н405	-	-	592393.93	2227848.17	Метод спутниковых геодезических измерений (определений)	0.1	-
н406	-	-	592389.60	2227841.75	Метод спутниковых геодезических измерений (определений)	0.1	-
н407	-	-	592379.52	2227826.77	Метод спутниковых геодезических измерений (определений)	0.1	-
н408	-	-	592367.25	2227808.83	Метод спутниковых геодезических измерений (определений)	0.1	-
н409	-	-	592355.59	2227791.77	Метод спутниковых геодезических измерений (определений)	0.1	-
н410	-	-	592344.50	2227775.54	Метод спутниковых геодезических измерений (определений)	0.1	-
н411	-	-	592330.99	2227755.78	Метод спутниковых геодезических измерений (определений)	0.1	-
н412	-	-	592321.40	2227741.75	Метод спутниковых геодезических измерений (определений)	0.1	-

н413	-	-	592319.95	2227739.08	Метод спутниковых геодезических измерений (определений)	0.1	-
н414	-	-	592305.82	2227713.06	Метод спутниковых геодезических измерений (определений)	0.1	-
н415	-	-	592280.97	2227667.29	Метод спутниковых геодезических измерений (определений)	0.1	-
н416	-	-	592275.33	2227669.93	Метод спутниковых геодезических измерений (определений)	0.1	-
н417	-	-	592271.32	2227671.81	Метод спутниковых геодезических измерений (определений)	0.1	-
н418	-	-	592262.04	2227676.15	Метод спутниковых геодезических измерений (определений)	0.1	-
н419	-	-	592280.11	2227728.35	Метод спутниковых геодезических измерений (определений)	0.1	-
н420	-	-	592290.81	2227759.29	Метод спутниковых геодезических измерений (определений)	0.1	-
н421	-	-	592300.89	2227788.38	Метод спутниковых геодезических измерений (определений)	0.1	-
н422	-	-	592309.19	2227812.38	Метод спутниковых геодезических измерений (определений)	0.1	-
н423	-	-	592312.90	2227823.10	Метод спутниковых геодезических измерений (определений)	0.1	-

н424	-	-	592321.47	2227846.52	Метод спутниковых геодезических измерений (определений)	0.1	-
н425	-	-	592322.40	2227850.50	Метод спутниковых геодезических измерений (определений)	0.1	-
н426	-	-	592327.05	2227870.54	Метод спутниковых геодезических измерений (определений)	0.1	-
н427	-	-	592330.17	2227884.11	Метод спутниковых геодезических измерений (определений)	0.1	-
н428	-	-	592187.81	2227921.23	Метод спутниковых геодезических измерений (определений)	0.1	-
н429	-	-	592173.49	2227932.96	Метод спутниковых геодезических измерений (определений)	0.1	-
н430	-	-	592155.57	2227896.70	Метод спутниковых геодезических измерений (определений)	0.1	-
н431	-	-	592112.17	2227923.51	Метод спутниковых геодезических измерений (определений)	0.1	-
н432	-	-	592098.93	2227931.32	Метод спутниковых геодезических измерений (определений)	0.1	-
н433	-	-	592080.14	2227895.40	Метод спутниковых геодезических измерений (определений)	0.1	-
н434	-	-	592022.95	2227917.32	Метод спутниковых геодезических измерений (определений)	0.1	-

н435	-	-	591945.40	2227957.48	Метод спутниковых геодезических измерений (определений)	0.1	-
н436	-	-	592137.50	2228229.20	Метод спутниковых геодезических измерений (определений)	0.1	-
н437	-	-	592413.45	2228679.28	Метод спутниковых геодезических измерений (определений)	0.1	-
н438	-	-	592451.18	2228730.95	Метод спутниковых геодезических измерений (определений)	0.1	-
н439	-	-	592470.32	2228745.99	Метод спутниковых геодезических измерений (определений)	0.1	-
н440	-	-	592484.81	2228750.09	Метод спутниковых геодезических измерений (определений)	0.1	-
н441	-	-	592491.92	2228745.44	Метод спутниковых геодезических измерений (определений)	0.1	-
н442	-	-	592622.55	2228948.59	Метод спутниковых геодезических измерений (определений)	0.1	-
н443	-	-	592655.40	2228926.10	Метод спутниковых геодезических измерений (определений)	0.1	-
н444	-	-	592675.57	2228928.54	Метод спутниковых геодезических измерений (определений)	0.1	-
н445	-	-	592695.98	2228955.12	Метод спутниковых геодезических измерений (определений)	0.1	-

н446	-	-	592702.15	2229001.64	Метод спутниковых геодезических измерений (определений)	0.1	-
н447	-	-	592703.50	2229016.59	Метод спутниковых геодезических измерений (определений)	0.1	-
н448	-	-	592687.91	2229005.49	Метод спутниковых геодезических измерений (определений)	0.1	-
н449	-	-	592685.16	2228985.67	Метод спутниковых геодезических измерений (определений)	0.1	-
н450	-	-	592662.52	2228979.17	Метод спутниковых геодезических измерений (определений)	0.1	-
н451	-	-	592647.79	2228987.16	Метод спутниковых геодезических измерений (определений)	0.1	-
н453	-	-	592641.52	2228982.92	Метод спутниковых геодезических измерений (определений)	0.1	-
н454	-	-	592619.09	2228954.17	Метод спутниковых геодезических измерений (определений)	0.1	-
н455	-	-	592605.80	2228963.19	Метод спутниковых геодезических измерений (определений)	0.1	-
н456	-	-	592607.23	2228978.38	Метод спутниковых геодезических измерений (определений)	0.1	-
н457	-	-	592658.48	2229045.78	Метод спутниковых геодезических измерений (определений)	0.1	-

н458	-	-	592677.47	2229082.32	Метод спутниковых геодезических измерений (определений)	0.1	-
н459	-	-	592713.77	2229140.69	Метод спутниковых геодезических измерений (определений)	0.1	-
н460	-	-	592847.85	2229269.31	Метод спутниковых геодезических измерений (определений)	0.1	-
н461	-	-	593082.31	2229440.17	Метод спутниковых геодезических измерений (определений)	0.1	-
н462	-	-	593314.39	2229639.51	Метод спутниковых геодезических измерений (определений)	0.1	-
н463	-	-	593330.05	2229706.90	Метод спутниковых геодезических измерений (определений)	0.1	-
н464	-	-	593382.26	2229709.75	Метод спутниковых геодезических измерений (определений)	0.1	-
н465	-	-	593435.48	2229753.50	Метод спутниковых геодезических измерений (определений)	0.1	-
н466	-	-	593441.36	2229760.49	Метод спутниковых геодезических измерений (определений)	0.1	-
н467	-	-	593445.84	2229764.22	Метод спутниковых геодезических измерений (определений)	0.1	-
н468	-	-	593471.20	2229800.80	Метод спутниковых геодезических измерений (определений)	0.1	-

н469	-	-	593470.78	2229835.05	Метод спутниковых геодезических измерений (определений)	0.1	-
н470	-	-	593466.50	2229887.26	Метод спутниковых геодезических измерений (определений)	0.1	-
н471	-	-	593499.73	2229979.80	Метод спутниковых геодезических измерений (определений)	0.1	-
н472	-	-	593525.19	2229859.30	Метод спутниковых геодезических измерений (определений)	0.1	-
н473	-	-	593575.96	2229886.68	Метод спутниковых геодезических измерений (определений)	0.1	-
н474	-	-	593552.84	2229937.22	Метод спутниковых геодезических измерений (определений)	0.1	-
н475	-	-	593526.22	2229986.26	Метод спутниковых геодезических измерений (определений)	0.1	-
н476	-	-	593552.80	2229995.00	Метод спутниковых геодезических измерений (определений)	0.1	-
н477	-	-	593568.10	2229999.90	Метод спутниковых геодезических измерений (определений)	0.1	-
н478	-	-	593577.90	2230002.93	Метод спутниковых геодезических измерений (определений)	0.1	-
н479	-	-	593693.05	2230036.48	Метод спутниковых геодезических измерений (определений)	0.1	-

н480	-	-	593692.43	2230038.42	Метод спутниковых геодезических измерений (определений)	0.1	-
н481	-	-	593696.40	2230039.60	Метод спутниковых геодезических измерений (определений)	0.1	-
н482	-	-	593693.20	2230048.60	Метод спутниковых геодезических измерений (определений)	0.1	-
н483	-	-	593684.60	2230074.80	Метод спутниковых геодезических измерений (определений)	0.1	-
н484	-	-	593684.25	2230075.82	Метод спутниковых геодезических измерений (определений)	0.1	-
н485	-	-	593683.80	2230077.20	Метод спутниковых геодезических измерений (определений)	0.1	-
н486	-	-	593666.40	2230128.10	Метод спутниковых геодезических измерений (определений)	0.1	-
н487	-	-	593659.20	2230148.60	Метод спутниковых геодезических измерений (определений)	0.1	-
н488	-	-	593644.10	2230190.69	Метод спутниковых геодезических измерений (определений)	0.1	-
н489	-	-	593643.56	2230190.70	Метод спутниковых геодезических измерений (определений)	0.1	-
н490	-	-	593622.09	2230257.60	Метод спутниковых геодезических измерений (определений)	0.1	-

н491	-	-	593619.51	2230256.76	Метод спутниковых геодезических измерений (определений)	0.1	-
н492	-	-	593619.01	2230258.41	Метод спутниковых геодезических измерений (определений)	0.1	-
н493	-	-	593477.11	2230213.38	Метод спутниковых геодезических измерений (определений)	0.1	-
н494	-	-	593474.18	2230214.09	Метод спутниковых геодезических измерений (определений)	0.1	-
н495	-	-	593473.63	2230250.62	Метод спутниковых геодезических измерений (определений)	0.1	-
н496	-	-	593454.58	2230218.11	Метод спутниковых геодезических измерений (определений)	0.1	-
н497	-	-	593441.22	2230203.10	Метод спутниковых геодезических измерений (определений)	0.1	-
н498	-	-	593468.78	2230199.38	Метод спутниковых геодезических измерений (определений)	0.1	-
н499	-	-	593473.94	2230196.27	Метод спутниковых геодезических измерений (определений)	0.1	-
н500	-	-	593474.60	2230193.70	Метод спутниковых геодезических измерений (определений)	0.1	-
н501	-	-	593477.67	2230181.05	Метод спутниковых геодезических измерений (определений)	0.1	-

н502	-	-	593480.90	2230167.80	Метод спутниковых геодезических измерений (определений)	0.1	-
н503	-	-	593481.60	2230155.30	Метод спутниковых геодезических измерений (определений)	0.1	-
н504	-	-	593480.10	2230136.80	Метод спутниковых геодезических измерений (определений)	0.1	-
н505	-	-	593480.12	2230135.03	Метод спутниковых геодезических измерений (определений)	0.1	-
н506	-	-	593480.50	2230102.65	Метод спутниковых геодезических измерений (определений)	0.1	-
н507	-	-	593480.80	2230099.71	Метод спутниковых геодезических измерений (определений)	0.1	-
н508	-	-	593459.48	2230131.28	Метод спутниковых геодезических измерений (определений)	0.1	-
н509	-	-	593448.01	2230154.47	Метод спутниковых геодезических измерений (определений)	0.1	-
н510	-	-	593426.44	2230167.84	Метод спутниковых геодезических измерений (определений)	0.1	-
н511	-	-	593410.08	2230168.15	Метод спутниковых геодезических измерений (определений)	0.1	-
н512	-	-	593356.90	2230155.81	Метод спутниковых геодезических измерений (определений)	0.1	-

н513	-	-	593347.31	2230173.87	Метод спутниковых геодезических измерений (определений)	0.1	-
н514	-	-	593344.71	2230185.34	Метод спутниковых геодезических измерений (определений)	0.1	-
н515	-	-	593346.91	2230193.99	Метод спутниковых геодезических измерений (определений)	0.1	-
н516	-	-	593357.16	2230208.10	Метод спутниковых геодезических измерений (определений)	0.1	-
н517	-	-	593398.51	2230247.89	Метод спутниковых геодезических измерений (определений)	0.1	-
н518	-	-	593439.78	2230282.16	Метод спутниковых геодезических измерений (определений)	0.1	-
н519	-	-	593452.74	2230288.46	Метод спутниковых геодезических измерений (определений)	0.1	-
н520	-	-	593482.51	2230295.58	Метод спутниковых геодезических измерений (определений)	0.1	-
н521	-	-	593507.18	2230344.02	Метод спутниковых геодезических измерений (определений)	0.1	-
н522	-	-	593528.78	2230374.29	Метод спутниковых геодезических измерений (определений)	0.1	-
н523	-	-	593544.09	2230387.15	Метод спутниковых геодезических измерений (определений)	0.1	-

н524	-	-	593562.69	2230388.72	Метод спутниковых геодезических измерений (определений)	0.1	-
н525	-	-	593572.90	2230368.95	Метод спутниковых геодезических измерений (определений)	0.1	-
н526	-	-	593592.85	2230316.36	Метод спутниковых геодезических измерений (определений)	0.1	-
н527	-	-	593604.19	2230324.18	Метод спутниковых геодезических измерений (определений)	0.1	-
н528	-	-	593608.84	2230345.58	Метод спутниковых геодезических измерений (определений)	0.1	-
н529	-	-	593605.24	2230396.37	Метод спутниковых геодезических измерений (определений)	0.1	-
н530	-	-	593625.62	2230407.51	Метод спутниковых геодезических измерений (определений)	0.1	-
н531	-	-	593639.14	2230404.60	Метод спутниковых геодезических измерений (определений)	0.1	-
н532	-	-	593679.07	2230386.85	Метод спутниковых геодезических измерений (определений)	0.1	-
н533	-	-	593686.76	2230439.25	Метод спутниковых геодезических измерений (определений)	0.1	-
н534	-	-	593710.54	2230454.32	Метод спутниковых геодезических измерений (определений)	0.1	-

н535	-	-	593777.14	2230459.51	Метод спутниковых геодезических измерений (определений)	0.1	-
н536	-	-	593873.17	2230481.99	Метод спутниковых геодезических измерений (определений)	0.1	-
н537	-	-	593886.46	2230444.67	Метод спутниковых геодезических измерений (определений)	0.1	-
н538	-	-	593980.15	2230453.06	Метод спутниковых геодезических измерений (определений)	0.1	-
н539	-	-	594000.30	2230432.06	Метод спутниковых геодезических измерений (определений)	0.1	-
н540	-	-	594028.17	2230382.80	Метод спутниковых геодезических измерений (определений)	0.1	-
н541	-	-	594054.32	2230327.91	Метод спутниковых геодезических измерений (определений)	0.1	-
н542	-	-	594064.87	2230310.50	Метод спутниковых геодезических измерений (определений)	0.1	-
н543	-	-	593927.28	2230192.74	Метод спутниковых геодезических измерений (определений)	0.1	-
н544	-	-	593785.86	2230067.00	Метод спутниковых геодезических измерений (определений)	0.1	-
н545	-	-	593798.11	2230055.77	Метод спутниковых геодезических измерений (определений)	0.1	-

н546	-	-	593820.16	2230003.82	Метод спутниковых геодезических измерений (определений)	0.1	-
н547	-	-	593912.64	2229782.92	Метод спутниковых геодезических измерений (определений)	0.1	-
н548	-	-	593943.16	2229774.16	Метод спутниковых геодезических измерений (определений)	0.1	-
н549	-	-	594058.05	2229823.66	Метод спутниковых геодезических измерений (определений)	0.1	-
н550	-	-	594231.53	2229901.17	Метод спутниковых геодезических измерений (определений)	0.1	-
н551	-	-	594250.34	2229873.32	Метод спутниковых геодезических измерений (определений)	0.1	-
н552	-	-	594300.40	2229897.40	Метод спутниковых геодезических измерений (определений)	0.1	-
н553	-	-	594565.34	2230038.66	Метод спутниковых геодезических измерений (определений)	0.1	-
н554	-	-	594607.35	2230062.86	Метод спутниковых геодезических измерений (определений)	0.1	-
н555	-	-	594595.07	2230091.59	Метод спутниковых геодезических измерений (определений)	0.1	-
н556	-	-	594571.75	2230145.06	Метод спутниковых геодезических измерений (определений)	0.1	-

н557	-	-	594542.87	2230211.24	Метод спутниковых геодезических измерений (определений)	0.1	-
н558	-	-	594541.26	2230217.27	Метод спутниковых геодезических измерений (определений)	0.1	-
н559	-	-	594572.23	2230233.74	Метод спутниковых геодезических измерений (определений)	0.1	-
н560	-	-	594582.57	2230239.51	Метод спутниковых геодезических измерений (определений)	0.1	-
н561	-	-	594555.27	2230315.52	Метод спутниковых геодезических измерений (определений)	0.1	-
н562	-	-	594515.89	2230420.56	Метод спутниковых геодезических измерений (определений)	0.1	-
н563	-	-	594519.75	2230482.10	Метод спутниковых геодезических измерений (определений)	0.1	-
н564	-	-	594530.80	2230679.90	Метод спутниковых геодезических измерений (определений)	0.1	-
н565	-	-	594770.50	2230632.20	Метод спутниковых геодезических измерений (определений)	0.1	-
н566	-	-	594966.80	2230481.90	Метод спутниковых геодезических измерений (определений)	0.1	-
н567	-	-	595034.20	2230440.90	Метод спутниковых геодезических измерений (определений)	0.1	-

н568	-	-	595030.13	2230418.12	Метод спутниковых геодезических измерений (определений)	0.1	-
н569	-	-	595020.80	2230375.50	Метод спутниковых геодезических измерений (определений)	0.1	-
н570	-	-	595019.21	2230358.14	Метод спутниковых геодезических измерений (определений)	0.1	-
н571	-	-	595023.65	2230356.92	Метод спутниковых геодезических измерений (определений)	0.1	-
н572	-	-	595009.36	2230282.49	Метод спутниковых геодезических измерений (определений)	0.1	-
н573	-	-	595003.80	2230271.20	Метод спутниковых геодезических измерений (определений)	0.1	-
н574	-	-	594950.89	2230161.42	Метод спутниковых геодезических измерений (определений)	0.1	-
н575	-	-	594887.62	2230029.16	Метод спутниковых геодезических измерений (определений)	0.1	-
н576	-	-	594884.80	2230023.24	Метод спутниковых геодезических измерений (определений)	0.1	-
н577	-	-	594869.81	2230007.81	Метод спутниковых геодезических измерений (определений)	0.1	-
н578	-	-	594810.17	2229883.49	Метод спутниковых геодезических измерений (определений)	0.1	-

н579	-	-	594792.61	2229831.48	Метод спутниковых геодезических измерений (определений)	0.1	-
н580	-	-	594783.13	2229811.73	Метод спутниковых геодезических измерений (определений)	0.1	-
н581	-	-	594764.83	2229773.58	Метод спутниковых геодезических измерений (определений)	0.1	-
н582	-	-	594787.92	2229560.48	Метод спутниковых геодезических измерений (определений)	0.1	-
н583	-	-	594768.93	2229520.13	Метод спутниковых геодезических измерений (определений)	0.1	-
н584	-	-	594758.69	2229498.37	Метод спутниковых геодезических измерений (определений)	0.1	-
н585	-	-	594714.15	2229403.84	Метод спутниковых геодезических измерений (определений)	0.1	-
н586	-	-	594708.67	2229392.18	Метод спутниковых геодезических измерений (определений)	0.1	-
н587	-	-	594727.61	2229325.39	Метод спутниковых геодезических измерений (определений)	0.1	-
н588	-	-	594799.57	2229250.50	Метод спутниковых геодезических измерений (определений)	0.1	-
н589	-	-	594854.59	2229193.26	Метод спутниковых геодезических измерений (определений)	0.1	-

н590	-	-	594862.81	2229191.76	Метод спутниковых геодезических измерений (определений)	0.1	-
н591	-	-	594893.84	2229186.20	Метод спутниковых геодезических измерений (определений)	0.1	-
н592	-	-	594936.88	2229178.48	Метод спутниковых геодезических измерений (определений)	0.1	-
н593	-	-	595118.44	2229084.28	Метод спутниковых геодезических измерений (определений)	0.1	-
н594	-	-	595147.78	2229039.79	Метод спутниковых геодезических измерений (определений)	0.1	-
н595	-	-	595119.92	2228909.31	Метод спутниковых геодезических измерений (определений)	0.1	-
н596	-	-	595076.15	2228762.36	Метод спутниковых геодезических измерений (определений)	0.1	-
н597	-	-	595043.84	2228653.87	Метод спутниковых геодезических измерений (определений)	0.1	-
н598	-	-	595034.10	2228621.17	Метод спутниковых геодезических измерений (определений)	0.1	-
н599	-	-	595040.40	2228543.60	Метод спутниковых геодезических измерений (определений)	0.1	-
н600	-	-	595059.43	2228501.32	Метод спутниковых геодезических измерений (определений)	0.1	-

н601	-	-	595053.51	2228465.20	Метод спутниковых геодезических измерений (определений)	0.1	-
н602	-	-	594956.82	2228268.59	Метод спутниковых геодезических измерений (определений)	0.1	-
н603	-	-	594902.34	2228193.94	Метод спутниковых геодезических измерений (определений)	0.1	-
н604	-	-	594865.01	2228148.21	Метод спутниковых геодезических измерений (определений)	0.1	-
н605	-	-	594796.62	2228092.64	Метод спутниковых геодезических измерений (определений)	0.1	-
н606	-	-	594754.36	2228064.44	Метод спутниковых геодезических измерений (определений)	0.1	-
н607	-	-	594764.61	2228049.84	Метод спутниковых геодезических измерений (определений)	0.1	-
н608	-	-	594782.30	2228024.63	Метод спутниковых геодезических измерений (определений)	0.1	-
н609	-	-	594867.64	2227976.44	Метод спутниковых геодезических измерений (определений)	0.1	-
н610	-	-	594888.73	2227976.30	Метод спутниковых геодезических измерений (определений)	0.1	-
н611	-	-	594899.34	2227963.40	Метод спутниковых геодезических измерений (определений)	0.1	-

н612	-	-	594923.28	2227945.03	Метод спутниковых геодезических измерений (определений)	0.1	-
н613	-	-	594923.30	2227945.02	Метод спутниковых геодезических измерений (определений)	0.1	-
н614	-	-	594938.42	2227936.48	Метод спутниковых геодезических измерений (определений)	0.1	-
н615	-	-	594932.69	2227936.66	Метод спутниковых геодезических измерений (определений)	0.1	-
н616	-	-	594930.94	2227898.13	Метод спутниковых геодезических измерений (определений)	0.1	-
н617	-	-	594929.17	2227891.21	Метод спутниковых геодезических измерений (определений)	0.1	-
н618	-	-	594903.11	2227846.17	Метод спутниковых геодезических измерений (определений)	0.1	-
н619	-	-	594886.10	2227811.24	Метод спутниковых геодезических измерений (определений)	0.1	-
н620	-	-	594884.20	2227803.05	Метод спутниковых геодезических измерений (определений)	0.1	-
н621	-	-	594889.10	2227781.81	Метод спутниковых геодезических измерений (определений)	0.1	-
н622	-	-	594885.91	2227777.95	Метод спутниковых геодезических измерений (определений)	0.1	-

н623	-	-	594873.67	2227772.73	Метод спутниковых геодезических измерений (определений)	0.1	-
н624	-	-	594863.84	2227770.78	Метод спутниковых геодезических измерений (определений)	0.1	-
н625	-	-	594864.26	2227770.31	Метод спутниковых геодезических измерений (определений)	0.1	-
н626	-	-	594864.21	2227767.86	Метод спутниковых геодезических измерений (определений)	0.1	-
н627	-	-	594862.00	2227765.49	Метод спутниковых геодезических измерений (определений)	0.1	-
н628	-	-	594856.89	2227762.67	Метод спутниковых геодезических измерений (определений)	0.1	-
н629	-	-	594857.02	2227726.18	Метод спутниковых геодезических измерений (определений)	0.1	-
н630	-	-	594857.23	2227726.12	Метод спутниковых геодезических измерений (определений)	0.1	-
н631	-	-	594948.71	2227724.17	Метод спутниковых геодезических измерений (определений)	0.1	-
н632	-	-	595068.35	2227698.40	Метод спутниковых геодезических измерений (определений)	0.1	-
н633	-	-	595092.93	2227685.27	Метод спутниковых геодезических измерений (определений)	0.1	-

н634	-	-	595388.72	2227532.17	Метод спутниковых геодезических измерений (определений)	0.1	-
н635	-	-	595638.99	2227436.04	Метод спутниковых геодезических измерений (определений)	0.1	-
н636	-	-	595639.39	2227434.07	Метод спутниковых геодезических измерений (определений)	0.1	-
н637	-	-	595637.70	2227431.80	Метод спутниковых геодезических измерений (определений)	0.1	-
н638	-	-	595636.59	2227429.28	Метод спутниковых геодезических измерений (определений)	0.1	-
н639	-	-	595634.35	2227428.11	Метод спутниковых геодезических измерений (определений)	0.1	-
н640	-	-	595631.90	2227427.95	Метод спутниковых геодезических измерений (определений)	0.1	-
н641	-	-	595629.97	2227428.04	Метод спутниковых геодезических измерений (определений)	0.1	-
н642	-	-	595629.05	2227427.28	Метод спутниковых геодезических измерений (определений)	0.1	-
н643	-	-	595628.03	2227425.45	Метод спутниковых геодезических измерений (определений)	0.1	-
н644	-	-	595628.69	2227421.41	Метод спутниковых геодезических измерений (определений)	0.1	-

н645	-	-	595631.04	2227418.99	Метод спутниковых геодезических измерений (определений)	0.1	-
н646	-	-	595632.85	2227417.87	Метод спутниковых геодезических измерений (определений)	0.1	-
н647	-	-	595637.86	2227416.54	Метод спутниковых геодезических измерений (определений)	0.1	-
н648	-	-	595639.58	2227413.02	Метод спутниковых геодезических измерений (определений)	0.1	-
н649	-	-	595637.93	2227407.08	Метод спутниковых геодезических измерений (определений)	0.1	-
н650	-	-	595634.03	2227404.60	Метод спутниковых геодезических измерений (определений)	0.1	-
н651	-	-	595632.12	2227403.44	Метод спутниковых геодезических измерений (определений)	0.1	-
н652	-	-	595628.92	2227402.17	Метод спутниковых геодезических измерений (определений)	0.1	-
н653	-	-	595625.01	2227400.49	Метод спутниковых геодезических измерений (определений)	0.1	-
н654	-	-	595623.59	2227399.99	Метод спутниковых геодезических измерений (определений)	0.1	-
н655	-	-	595621.78	2227400.24	Метод спутниковых геодезических измерений (определений)	0.1	-

н656	-	-	595620.53	2227405.92	Метод спутниковых геодезических измерений (определений)	0.1	-
н657	-	-	595620.20	2227409.47	Метод спутниковых геодезических измерений (определений)	0.1	-
н658	-	-	595618.44	2227411.13	Метод спутниковых геодезических измерений (определений)	0.1	-
н659	-	-	595615.51	2227411.46	Метод спутниковых геодезических измерений (определений)	0.1	-
н660	-	-	595610.92	2227409.73	Метод спутниковых геодезических измерений (определений)	0.1	-
н661	-	-	595606.42	2227407.34	Метод спутниковых геодезических измерений (определений)	0.1	-
н662	-	-	595604.60	2227402.75	Метод спутниковых геодезических измерений (определений)	0.1	-
н663	-	-	595604.55	2227400.30	Метод спутниковых геодезических измерений (определений)	0.1	-
н664	-	-	595603.02	2227396.59	Метод спутниковых геодезических измерений (определений)	0.1	-
н665	-	-	595600.61	2227387.55	Метод спутниковых геодезических измерений (определений)	0.1	-
н666	-	-	595618.91	2227389.61	Метод спутниковых геодезических измерений (определений)	0.1	-

н667	-	-	595678.67	2227396.32	Метод спутниковых геодезических измерений (определений)	0.1	-
н668	-	-	595698.02	2227398.50	Метод спутниковых геодезических измерений (определений)	0.1	-
н669	-	-	595966.93	2227428.73	Метод спутниковых геодезических измерений (определений)	0.1	-
н670	-	-	595991.14	2227431.45	Метод спутниковых геодезических измерений (определений)	0.1	-
н671	-	-	596039.28	2227436.85	Метод спутниковых геодезических измерений (определений)	0.1	-
н672	-	-	596082.62	2227467.15	Метод спутниковых геодезических измерений (определений)	0.1	-
н673	-	-	596102.38	2227479.84	Метод спутниковых геодезических измерений (определений)	0.1	-
н674	-	-	596193.40	2227538.28	Метод спутниковых геодезических измерений (определений)	0.1	-
н675	-	-	596213.76	2227551.36	Метод спутниковых геодезических измерений (определений)	0.1	-
н676	-	-	596261.07	2227584.37	Метод спутниковых геодезических измерений (определений)	0.1	-
н677	-	-	596337.31	2227637.59	Метод спутниковых геодезических измерений (определений)	0.1	-

н678	-	-	596354.70	2227660.19	Метод спутниковых геодезических измерений (определений)	0.1	-
н679	-	-	596391.73	2227719.41	Метод спутниковых геодезических измерений (определений)	0.1	-
н680	-	-	596363.44	2227734.18	Метод спутниковых геодезических измерений (определений)	0.1	-
н681	-	-	596583.45	2228130.29	Метод спутниковых геодезических измерений (определений)	0.1	-
н682	-	-	596593.40	2228130.00	Метод спутниковых геодезических измерений (определений)	0.1	-
н683	-	-	596605.80	2228134.10	Метод спутниковых геодезических измерений (определений)	0.1	-
н684	-	-	596607.30	2228138.30	Метод спутниковых геодезических измерений (определений)	0.1	-
н685	-	-	596611.90	2228139.00	Метод спутниковых геодезических измерений (определений)	0.1	-
н686	-	-	596618.50	2228132.70	Метод спутниковых геодезических измерений (определений)	0.1	-
н687	-	-	596622.40	2228124.40	Метод спутниковых геодезических измерений (определений)	0.1	-
н688	-	-	596634.30	2228121.30	Метод спутниковых геодезических измерений (определений)	0.1	-

н689	-	-	596647.00	2228110.00	Метод спутниковых геодезических измерений (определений)	0.1	-
н690	-	-	596658.90	2228113.90	Метод спутниковых геодезических измерений (определений)	0.1	-
н691	-	-	596661.20	2228111.90	Метод спутниковых геодезических измерений (определений)	0.1	-
н692	-	-	596662.30	2228106.80	Метод спутниковых геодезических измерений (определений)	0.1	-
н693	-	-	596666.70	2228101.20	Метод спутниковых геодезических измерений (определений)	0.1	-
н694	-	-	596672.90	2228099.50	Метод спутниковых геодезических измерений (определений)	0.1	-
н695	-	-	596676.40	2228095.10	Метод спутниковых геодезических измерений (определений)	0.1	-
н696	-	-	596690.80	2228084.10	Метод спутниковых геодезических измерений (определений)	0.1	-
н697	-	-	596695.70	2228086.60	Метод спутниковых геодезических измерений (определений)	0.1	-
н698	-	-	596699.25	2228083.27	Метод спутниковых геодезических измерений (определений)	0.1	-
н699	-	-	596703.20	2228076.50	Метод спутниковых геодезических измерений (определений)	0.1	-

н700	-	-	596712.80	2228072.40	Метод спутниковых геодезических измерений (определений)	0.1	-
н701	-	-	596722.40	2228065.40	Метод спутниковых геодезических измерений (определений)	0.1	-
н702	-	-	596733.90	2228049.80	Метод спутниковых геодезических измерений (определений)	0.1	-
н703	-	-	596738.80	2228045.00	Метод спутниковых геодезических измерений (определений)	0.1	-
н704	-	-	596736.80	2228043.30	Метод спутниковых геодезических измерений (определений)	0.1	-
н705	-	-	596744.60	2228028.80	Метод спутниковых геодезических измерений (определений)	0.1	-
н706	-	-	596743.70	2228022.50	Метод спутниковых геодезических измерений (определений)	0.1	-
н707	-	-	596746.40	2228007.80	Метод спутниковых геодезических измерений (определений)	0.1	-
н708	-	-	596758.10	2227993.90	Метод спутниковых геодезических измерений (определений)	0.1	-
н709	-	-	596761.80	2227985.90	Метод спутниковых геодезических измерений (определений)	0.1	-
н710	-	-	596760.30	2227984.50	Метод спутниковых геодезических измерений (определений)	0.1	-

н711	-	-	596766.00	2227976.10	Метод спутниковых геодезических измерений (определений)	0.1	-
н712	-	-	596773.10	2227973.00	Метод спутниковых геодезических измерений (определений)	0.1	-
н713	-	-	596777.40	2227968.70	Метод спутниковых геодезических измерений (определений)	0.1	-
н714	-	-	596787.40	2227962.20	Метод спутниковых геодезических измерений (определений)	0.1	-
н715	-	-	596793.30	2227961.00	Метод спутниковых геодезических измерений (определений)	0.1	-
н716	-	-	596797.60	2227955.10	Метод спутниковых геодезических измерений (определений)	0.1	-
н717	-	-	596800.00	2227953.00	Метод спутниковых геодезических измерений (определений)	0.1	-
н718	-	-	596821.46	2227915.25	Метод спутниковых геодезических измерений (определений)	0.1	-
н719	-	-	596842.82	2227863.76	Метод спутниковых геодезических измерений (определений)	0.1	-
н720	-	-	596882.92	2227767.41	Метод спутниковых геодезических измерений (определений)	0.1	-
н721	-	-	596918.16	2227770.26	Метод спутниковых геодезических измерений (определений)	0.1	-

н722	-	-	596977.13	2227751.56	Метод спутниковых геодезических измерений (определений)	0.1	-
н723	-	-	596996.47	2227756.02	Метод спутниковых геодезических измерений (определений)	0.1	-
н724	-	-	597207.11	2227679.49	Метод спутниковых геодезических измерений (определений)	0.1	-
н725	-	-	597208.41	2227692.30	Метод спутниковых геодезических измерений (определений)	0.1	-
н726	-	-	597260.29	2227672.71	Метод спутниковых геодезических измерений (определений)	0.1	-
н727	-	-	597303.50	2227657.90	Метод спутниковых геодезических измерений (определений)	0.1	-
н728	-	-	597310.21	2227654.52	Метод спутниковых геодезических измерений (определений)	0.1	-
н729	-	-	597316.92	2227651.15	Метод спутниковых геодезических измерений (определений)	0.1	-
н730	-	-	597314.66	2227575.23	Метод спутниковых геодезических измерений (определений)	0.1	-
н731	-	-	597312.11	2227435.15	Метод спутниковых геодезических измерений (определений)	0.1	-
н732	-	-	597309.86	2227323.75	Метод спутниковых геодезических измерений (определений)	0.1	-

н733	-	-	597308.67	2227300.63	Метод спутниковых геодезических измерений (определений)	0.1	-
н734	-	-	597307.57	2227293.51	Метод спутниковых геодезических измерений (определений)	0.1	-
н735	-	-	597305.94	2227297.39	Метод спутниковых геодезических измерений (определений)	0.1	-
н736	-	-	597302.29	2227292.00	Метод спутниковых геодезических измерений (определений)	0.1	-
н737	-	-	597300.58	2227284.38	Метод спутниковых геодезических измерений (определений)	0.1	-
н738	-	-	597295.58	2227263.87	Метод спутниковых геодезических измерений (определений)	0.1	-
н739	-	-	597282.90	2227238.76	Метод спутниковых геодезических измерений (определений)	0.1	-
н740	-	-	597277.34	2227232.34	Метод спутниковых геодезических измерений (определений)	0.1	-
н741	-	-	597270.73	2227226.60	Метод спутниковых геодезических измерений (определений)	0.1	-
н742	-	-	597267.26	2227220.35	Метод спутниковых геодезических измерений (определений)	0.1	-
н743	-	-	597266.65	2227213.66	Метод спутниковых геодезических измерений (определений)	0.1	-

н744	-	-	597251.56	2227190.39	Метод спутниковых геодезических измерений (определений)	0.1	-
н745	-	-	597222.44	2227146.69	Метод спутниковых геодезических измерений (определений)	0.1	-
н746	-	-	597204.50	2227120.94	Метод спутниковых геодезических измерений (определений)	0.1	-
н747	-	-	597184.38	2227093.69	Метод спутниковых геодезических измерений (определений)	0.1	-
н748	-	-	597190.40	2227092.05	Метод спутниковых геодезических измерений (определений)	0.1	-
н749	-	-	597196.50	2227090.38	Метод спутниковых геодезических измерений (определений)	0.1	-
н750	-	-	597201.37	2227089.05	Метод спутниковых геодезических измерений (определений)	0.1	-
н751	-	-	597204.28	2227088.25	Метод спутниковых геодезических измерений (определений)	0.1	-
н752	-	-	597188.59	2227064.78	Метод спутниковых геодезических измерений (определений)	0.1	-
н753	-	-	597192.86	2227061.79	Метод спутниковых геодезических измерений (определений)	0.1	-
н754	-	-	597206.70	2227051.80	Метод спутниковых геодезических измерений (определений)	0.1	-

н755	-	-	597209.70	2227049.71	Метод спутниковых геодезических измерений (определений)	0.1	-
н756	-	-	597211.32	2227048.55	Метод спутниковых геодезических измерений (определений)	0.1	-
н757	-	-	597213.00	2227046.11	Метод спутниковых геодезических измерений (определений)	0.1	-
н758	-	-	597215.73	2227043.71	Метод спутниковых геодезических измерений (определений)	0.1	-
н759	-	-	597234.03	2227030.97	Метод спутниковых геодезических измерений (определений)	0.1	-
н760	-	-	597237.94	2227029.45	Метод спутниковых геодезических измерений (определений)	0.1	-
н761	-	-	597247.33	2227023.40	Метод спутниковых геодезических измерений (определений)	0.1	-
н762	-	-	597315.67	2226977.91	Метод спутниковых геодезических измерений (определений)	0.1	-
н763	-	-	597331.52	2226965.13	Метод спутниковых геодезических измерений (определений)	0.1	-
н764	-	-	597361.40	2226942.88	Метод спутниковых геодезических измерений (определений)	0.1	-
н765	-	-	597370.93	2226946.25	Метод спутниковых геодезических измерений (определений)	0.1	-

н766	-	-	597387.88	2226968.53	Метод спутниковых геодезических измерений (определений)	0.1	-
н767	-	-	597418.73	2226947.01	Метод спутниковых геодезических измерений (определений)	0.1	-
н768	-	-	597443.79	2226929.61	Метод спутниковых геодезических измерений (определений)	0.1	-
н769	-	-	597446.28	2226929.45	Метод спутниковых геодезических измерений (определений)	0.1	-
н770	-	-	597481.32	2226973.89	Метод спутниковых геодезических измерений (определений)	0.1	-
н771	-	-	597514.11	2227015.06	Метод спутниковых геодезических измерений (определений)	0.1	-
н772	-	-	597592.61	2227007.49	Метод спутниковых геодезических измерений (определений)	0.1	-
н773	-	-	597598.23	2227007.08	Метод спутниковых геодезических измерений (определений)	0.1	-
н774	-	-	597701.48	2226997.14	Метод спутниковых геодезических измерений (определений)	0.1	-
н775	-	-	597720.40	2226995.30	Метод спутниковых геодезических измерений (определений)	0.1	-
н776	-	-	597752.72	2226992.14	Метод спутниковых геодезических измерений (определений)	0.1	-

н777	-	-	597762.86	2226957.90	Метод спутниковых геодезических измерений (определений)	0.1	-
н778	-	-	597774.22	2226919.36	Метод спутниковых геодезических измерений (определений)	0.1	-
н779	-	-	597786.44	2226877.94	Метод спутниковых геодезических измерений (определений)	0.1	-
н780	-	-	597798.32	2226837.84	Метод спутниковых геодезических измерений (определений)	0.1	-
н781	-	-	597802.66	2226823.08	Метод спутниковых геодезических измерений (определений)	0.1	-
н782	-	-	597806.77	2226809.05	Метод спутниковых геодезических измерений (определений)	0.1	-
н783	-	-	597815.27	2226780.29	Метод спутниковых геодезических измерений (определений)	0.1	-
н784	-	-	597822.24	2226756.67	Метод спутниковых геодезических измерений (определений)	0.1	-
н785	-	-	597853.80	2226630.50	Метод спутниковых геодезических измерений (определений)	0.1	-
н786	-	-	597991.97	2226591.12	Метод спутниковых геодезических измерений (определений)	0.1	-
н787	-	-	597994.21	2226578.49	Метод спутниковых геодезических измерений (определений)	0.1	-

н788	-	-	598008.31	2226507.02	Метод спутниковых геодезических измерений (определений)	0.1	-
н789	-	-	598024.42	2226381.86	Метод спутниковых геодезических измерений (определений)	0.1	-
н790	-	-	598023.36	2226339.40	Метод спутниковых геодезических измерений (определений)	0.1	-
н791	-	-	598025.61	2226339.71	Метод спутниковых геодезических измерений (определений)	0.1	-
н792	-	-	598035.52	2226341.09	Метод спутниковых геодезических измерений (определений)	0.1	-
н793	-	-	598136.17	2226355.10	Метод спутниковых геодезических измерений (определений)	0.1	-
н794	-	-	598205.95	2226408.44	Метод спутниковых геодезических измерений (определений)	0.1	-
н795	-	-	598521.68	2226407.52	Метод спутниковых геодезических измерений (определений)	0.1	-
н796	-	-	598576.33	2226390.49	Метод спутниковых геодезических измерений (определений)	0.1	-
н797	-	-	598557.81	2226452.14	Метод спутниковых геодезических измерений (определений)	0.1	-
н798	-	-	598564.40	2226453.38	Метод спутниковых геодезических измерений (определений)	0.1	-

н799	-	-	598821.02	2226501.58	Метод спутниковых геодезических измерений (определений)	0.1	-
н800	-	-	598778.52	2226584.08	Метод спутниковых геодезических измерений (определений)	0.1	-
н801	-	-	598776.41	2226693.54	Метод спутниковых геодезических измерений (определений)	0.1	-
н802	-	-	598781.00	2226745.20	Метод спутниковых геодезических измерений (определений)	0.1	-
н803	-	-	598649.44	2226754.20	Метод спутниковых геодезических измерений (определений)	0.1	-
н804	-	-	598642.94	2226801.98	Метод спутниковых геодезических измерений (определений)	0.1	-
н805	-	-	598524.23	2226806.63	Метод спутниковых геодезических измерений (определений)	0.1	-
н806	-	-	598518.81	2226861.23	Метод спутниковых геодезических измерений (определений)	0.1	-
н807	-	-	598464.25	2226859.68	Метод спутниковых геодезических измерений (определений)	0.1	-
н808	-	-	598393.85	2226852.44	Метод спутниковых геодезических измерений (определений)	0.1	-
н809	-	-	598333.52	2226852.85	Метод спутниковых геодезических измерений (определений)	0.1	-

н810	-	-	598292.27	2226828.10	Метод спутниковых геодезических измерений (определений)	0.1	-
н811	-	-	598266.04	2226838.55	Метод спутниковых геодезических измерений (определений)	0.1	-
н812	-	-	598248.97	2226879.10	Метод спутниковых геодезических измерений (определений)	0.1	-
н813	-	-	598250.41	2226901.56	Метод спутниковых геодезических измерений (определений)	0.1	-
н814	-	-	598256.94	2226918.84	Метод спутниковых геодезических измерений (определений)	0.1	-
н815	-	-	598269.19	2226925.18	Метод спутниковых геодезических измерений (определений)	0.1	-
н816	-	-	598270.61	2226946.99	Метод спутниковых геодезических измерений (определений)	0.1	-
н817	-	-	598261.72	2226961.81	Метод спутниковых геодезических измерений (определений)	0.1	-
н818	-	-	598238.64	2226963.89	Метод спутниковых геодезических измерений (определений)	0.1	-
н819	-	-	598232.31	2226978.05	Метод спутниковых геодезических измерений (определений)	0.1	-
н820	-	-	598238.18	2226991.49	Метод спутниковых геодезических измерений (определений)	0.1	-

н821	-	-	598268.99	2226990.64	Метод спутниковых геодезических измерений (определений)	0.1	-
н822	-	-	598305.54	2226986.54	Метод спутниковых геодезических измерений (определений)	0.1	-
н823	-	-	598399.03	2227049.46	Метод спутниковых геодезических измерений (определений)	0.1	-
н824	-	-	598422.06	2227057.83	Метод спутниковых геодезических измерений (определений)	0.1	-
н825	-	-	598422.10	2227057.83	Метод спутниковых геодезических измерений (определений)	0.1	-
н826	-	-	598462.60	2227055.82	Метод спутниковых геодезических измерений (определений)	0.1	-
н827	-	-	598463.10	2227034.55	Метод спутниковых геодезических измерений (определений)	0.1	-
н828	-	-	598491.99	2227033.43	Метод спутниковых геодезических измерений (определений)	0.1	-
н829	-	-	598499.09	2227038.51	Метод спутниковых геодезических измерений (определений)	0.1	-
н830	-	-	598504.34	2227053.89	Метод спутниковых геодезических измерений (определений)	0.1	-
н831	-	-	598509.56	2227054.72	Метод спутниковых геодезических измерений (определений)	0.1	-

н832	-	-	598515.68	2227027.02	Метод спутниковых геодезических измерений (определений)	0.1	-
н833	-	-	598522.10	2227024.88	Метод спутниковых геодезических измерений (определений)	0.1	-
н834	-	-	598526.22	2227007.52	Метод спутниковых геодезических измерений (определений)	0.1	-
н835	-	-	598542.12	2226986.23	Метод спутниковых геодезических измерений (определений)	0.1	-
н836	-	-	598561.96	2226977.11	Метод спутниковых геодезических измерений (определений)	0.1	-
н837	-	-	598593.40	2226974.97	Метод спутниковых геодезических измерений (определений)	0.1	-
н838	-	-	598644.17	2226984.90	Метод спутниковых геодезических измерений (определений)	0.1	-
н839	-	-	598657.07	2226993.16	Метод спутниковых геодезических измерений (определений)	0.1	-
н840	-	-	598648.21	2227011.83	Метод спутниковых геодезических измерений (определений)	0.1	-
н841	-	-	598614.91	2227022.97	Метод спутниковых геодезических измерений (определений)	0.1	-
н842	-	-	598595.75	2227036.57	Метод спутниковых геодезических измерений (определений)	0.1	-

н843	-	-	598629.06	2227035.98	Метод спутниковых геодезических измерений (определений)	0.1	-
н844	-	-	598638.52	2227058.84	Метод спутниковых геодезических измерений (определений)	0.1	-
н845	-	-	598660.74	2227061.81	Метод спутниковых геодезических измерений (определений)	0.1	-
н846	-	-	598674.25	2227066.85	Метод спутниковых геодезических измерений (определений)	0.1	-
н847	-	-	598682.03	2227079.00	Метод спутниковых геодезических измерений (определений)	0.1	-
н848	-	-	598675.72	2227095.73	Метод спутниковых геодезических измерений (определений)	0.1	-
н849	-	-	598676.02	2227116.86	Метод спутниковых геодезических измерений (определений)	0.1	-
н850	-	-	598692.28	2227145.36	Метод спутниковых геодезических измерений (определений)	0.1	-
н851	-	-	598737.85	2227170.40	Метод спутниковых геодезических измерений (определений)	0.1	-
н852	-	-	598758.47	2227182.45	Метод спутниковых геодезических измерений (определений)	0.1	-
н853	-	-	598773.97	2227197.12	Метод спутниковых геодезических измерений (определений)	0.1	-

н854	-	-	598780.61	2227228.52	Метод спутниковых геодезических измерений (определений)	0.1	-
н855	-	-	598820.80	2227248.10	Метод спутниковых геодезических измерений (определений)	0.1	-
н856	-	-	598828.34	2227246.08	Метод спутниковых геодезических измерений (определений)	0.1	-
н857	-	-	598858.30	2227251.80	Метод спутниковых геодезических измерений (определений)	0.1	-
н859	-	-	598889.44	2227258.01	Метод спутниковых геодезических измерений (определений)	0.1	-
н860	-	-	598901.22	2227228.37	Метод спутниковых геодезических измерений (определений)	0.1	-
н861	-	-	598903.66	2227228.12	Метод спутниковых геодезических измерений (определений)	0.1	-
н862	-	-	598908.15	2227175.02	Метод спутниковых геодезических измерений (определений)	0.1	-
н863	-	-	598918.66	2227076.37	Метод спутниковых геодезических измерений (определений)	0.1	-
н864	-	-	598924.26	2227070.51	Метод спутниковых геодезических измерений (определений)	0.1	-
н865	-	-	598927.35	2227067.29	Метод спутниковых геодезических измерений (определений)	0.1	-

н866	-	-	598959.37	2227073.08	Метод спутниковых геодезических измерений (определений)	0.1	-
н867	-	-	599061.09	2227103.76	Метод спутниковых геодезических измерений (определений)	0.1	-
н868	-	-	599066.73	2227083.92	Метод спутниковых геодезических измерений (определений)	0.1	-
н869	-	-	599062.82	2227082.67	Метод спутниковых геодезических измерений (определений)	0.1	-
н870	-	-	599070.69	2227033.83	Метод спутниковых геодезических измерений (определений)	0.1	-
н871	-	-	599091.06	2227034.79	Метод спутниковых геодезических измерений (определений)	0.1	-
н872	-	-	599090.97	2227038.14	Метод спутниковых геодезических измерений (определений)	0.1	-
н873	-	-	599146.37	2227038.27	Метод спутниковых геодезических измерений (определений)	0.1	-
н874	-	-	599144.36	2227054.69	Метод спутниковых геодезических измерений (определений)	0.1	-
н875	-	-	599145.52	2227067.64	Метод спутниковых геодезических измерений (определений)	0.1	-
н876	-	-	599216.74	2227071.47	Метод спутниковых геодезических измерений (определений)	0.1	-

н877	-	-	599227.56	2227077.87	Метод спутниковых геодезических измерений (определений)	0.1	-
н878	-	-	599224.87	2227092.02	Метод спутниковых геодезических измерений (определений)	0.1	-
н879	-	-	599205.08	2227100.66	Метод спутниковых геодезических измерений (определений)	0.1	-
н880	-	-	599183.52	2227102.96	Метод спутниковых геодезических измерений (определений)	0.1	-
н881	-	-	599165.22	2227107.39	Метод спутниковых геодезических измерений (определений)	0.1	-
н882	-	-	599157.71	2227110.69	Метод спутниковых геодезических измерений (определений)	0.1	-
н883	-	-	599148.05	2227122.45	Метод спутниковых геодезических измерений (определений)	0.1	-
н884	-	-	599154.11	2227130.04	Метод спутниковых геодезических измерений (определений)	0.1	-
н885	-	-	599178.11	2227128.89	Метод спутниковых геодезических измерений (определений)	0.1	-
н886	-	-	599203.97	2227126.40	Метод спутниковых геодезических измерений (определений)	0.1	-
н887	-	-	599246.64	2227123.28	Метод спутниковых геодезических измерений (определений)	0.1	-

н888	-	-	599277.00	2227120.80	Метод спутниковых геодезических измерений (определений)	0.1	-
н889	-	-	599280.45	2227124.04	Метод спутниковых геодезических измерений (определений)	0.1	-
н890	-	-	599281.08	2227127.26	Метод спутниковых геодезических измерений (определений)	0.1	-
н891	-	-	599285.03	2227126.93	Метод спутниковых геодезических измерений (определений)	0.1	-
н892	-	-	599338.19	2227331.46	Метод спутниковых геодезических измерений (определений)	0.1	-
н893	-	-	599399.22	2227322.78	Метод спутниковых геодезических измерений (определений)	0.1	-
н894	-	-	599488.72	2227326.15	Метод спутниковых геодезических измерений (определений)	0.1	-
н895	-	-	599490.52	2227293.70	Метод спутниковых геодезических измерений (определений)	0.1	-
н896	-	-	599537.80	2227285.74	Метод спутниковых геодезических измерений (определений)	0.1	-
н897	-	-	599519.23	2227266.69	Метод спутниковых геодезических измерений (определений)	0.1	-
н898	-	-	599509.82	2227238.71	Метод спутниковых геодезических измерений (определений)	0.1	-

н899	-	-	599515.37	2227234.85	Метод спутниковых геодезических измерений (определений)	0.1	-
н900	-	-	599497.04	2227175.75	Метод спутниковых геодезических измерений (определений)	0.1	-
н901	-	-	599491.67	2227174.72	Метод спутниковых геодезических измерений (определений)	0.1	-
н902	-	-	599474.12	2227115.20	Метод спутниковых геодезических измерений (определений)	0.1	-
н903	-	-	599505.48	2227105.56	Метод спутниковых геодезических измерений (определений)	0.1	-
н904	-	-	599510.18	2227100.12	Метод спутниковых геодезических измерений (определений)	0.1	-
н905	-	-	599512.66	2227028.90	Метод спутниковых геодезических измерений (определений)	0.1	-
н906	-	-	599525.20	2227024.20	Метод спутниковых геодезических измерений (определений)	0.1	-
н907	-	-	599552.88	2227027.28	Метод спутниковых геодезических измерений (определений)	0.1	-
н908	-	-	599595.28	2227039.16	Метод спутниковых геодезических измерений (определений)	0.1	-
н909	-	-	599615.22	2227039.26	Метод спутниковых геодезических измерений (определений)	0.1	-

н910	-	-	599611.82	2227034.29	Метод спутниковых геодезических измерений (определений)	0.1	-
н911	-	-	599612.09	2227032.51	Метод спутниковых геодезических измерений (определений)	0.1	-
н912	-	-	599618.92	2227033.38	Метод спутниковых геодезических измерений (определений)	0.1	-
н913	-	-	599623.12	2227035.22	Метод спутниковых геодезических измерений (определений)	0.1	-
н914	-	-	599626.95	2227038.80	Метод спутниковых геодезических измерений (определений)	0.1	-
н915	-	-	599625.21	2227045.10	Метод спутниковых геодезических измерений (определений)	0.1	-
н916	-	-	599624.13	2227056.17	Метод спутниковых геодезических измерений (определений)	0.1	-
н917	-	-	599621.74	2227069.41	Метод спутниковых геодезических измерений (определений)	0.1	-
н918	-	-	599621.74	2227076.14	Метод спутниковых геодезических измерений (определений)	0.1	-
н919	-	-	599639.70	2227083.52	Метод спутниковых геодезических измерений (определений)	0.1	-
н920	-	-	599647.08	2227100.02	Метод спутниковых геодезических измерений (определений)	0.1	-

н921	-	-	599641.44	2227126.07	Метод спутниковых геодезических измерений (определений)	0.1	-
н922	-	-	599646.65	2227144.73	Метод спутниковых геодезических измерений (определений)	0.1	-
н923	-	-	599644.04	2227154.72	Метод спутниковых геодезических измерений (определений)	0.1	-
н924	-	-	599648.38	2227162.53	Метод спутниковых геодезических измерений (определений)	0.1	-
н925	-	-	599685.29	2227163.84	Метод спутниковых геодезических измерений (определений)	0.1	-
н926	-	-	599696.14	2227173.82	Метод спутниковых геодезических измерений (определений)	0.1	-
н927	-	-	599695.76	2227192.06	Метод спутниковых геодезических измерений (определений)	0.1	-
н928	-	-	599698.74	2227203.34	Метод спутниковых геодезических измерений (определений)	0.1	-
н929	-	-	599710.47	2227211.59	Метод спутниковых геодезических измерений (определений)	0.1	-
н930	-	-	599741.34	2227209.42	Метод спутниковых геодезических измерений (определений)	0.1	-
н931	-	-	599768.04	2227210.29	Метод спутниковых геодезических измерений (определений)	0.1	-

н932	-	-	599797.35	2227206.60	Метод спутниковых геодезических измерений (определений)	0.1	-
н933	-	-	599829.31	2227191.19	Метод спутниковых геодезических измерений (определений)	0.1	-
н934	-	-	599842.28	2227212.24	Метод спутниковых геодезических измерений (определений)	0.1	-
н935	-	-	599845.54	2227220.93	Метод спутниковых геодезических измерений (определений)	0.1	-
н936	-	-	599842.28	2227233.08	Метод спутниковых геодезических измерений (определений)	0.1	-
н937	-	-	599833.38	2227247.63	Метод спутниковых геодезических измерений (определений)	0.1	-
н938	-	-	599821.17	2227254.57	Метод спутниковых геодезических измерений (определений)	0.1	-
н939	-	-	599812.49	2227255.87	Метод спутниковых геодезических измерений (определений)	0.1	-
н940	-	-	599805.81	2227254.36	Метод спутниковых геодезических измерений (определений)	0.1	-
н941	-	-	599797.73	2227278.45	Метод спутниковых геодезических измерений (определений)	0.1	-
н942	-	-	599781.07	2227305.37	Метод спутниковых геодезических измерений (определений)	0.1	-

н943	-	-	599776.89	2227317.52	Метод спутниковых геодезических измерений (определений)	0.1	-
н944	-	-	599772.98	2227341.83	Метод спутниковых геодезических измерений (определений)	0.1	-
н945	-	-	599778.63	2227347.04	Метод спутниковых геодезических измерений (определений)	0.1	-
н946	-	-	599791.70	2227345.74	Метод спутниковых геодезических измерений (определений)	0.1	-
н947	-	-	599804.73	2227346.61	Метод спутниковых геодезических измерений (определений)	0.1	-
н948	-	-	599808.64	2227351.60	Метод спутниковых геодезических измерений (определений)	0.1	-
н949	-	-	599809.29	2227360.94	Метод спутниковых геодезических измерений (определений)	0.1	-
н950	-	-	599812.42	2227377.89	Метод спутниковых геодезических измерений (определений)	0.1	-
н951	-	-	599814.50	2227401.09	Метод спутниковых геодезических измерений (определений)	0.1	-
н952	-	-	599813.85	2227411.95	Метод спутниковых геодезических измерений (определений)	0.1	-
н953	-	-	599817.54	2227415.20	Метод спутниковых геодезических измерений (определений)	0.1	-

н954	-	-	599822.96	2227429.10	Метод спутниковых геодезических измерений (определений)	0.1	-
н955	-	-	599828.39	2227431.92	Метод спутниковых геодезических измерений (определений)	0.1	-
н956	-	-	599828.17	2227448.20	Метод спутниковых геодезических измерений (определений)	0.1	-
н957	-	-	599842.06	2227464.48	Метод спутниковых геодезических измерений (определений)	0.1	-
н958	-	-	599845.10	2227472.51	Метод спутниковых геодезических измерений (определений)	0.1	-
н959	-	-	599842.01	2227496.82	Метод спутниковых геодезических измерений (определений)	0.1	-
н960	-	-	599833.76	2227528.08	Метод спутниковых геодезических измерений (определений)	0.1	-
н961	-	-	599827.68	2227539.37	Метод спутниковых геодезических измерений (определений)	0.1	-
н962	-	-	599829.42	2227547.62	Метод спутниковых геодезических измерений (определений)	0.1	-
н963	-	-	599835.06	2227548.48	Метод спутниковых геодезических измерений (определений)	0.1	-
н964	-	-	599847.27	2227545.23	Метод спутниковых геодезических измерений (определений)	0.1	-

н965	-	-	599853.13	2227545.88	Метод спутниковых геодезических измерений (определений)	0.1	-
н966	-	-	599856.83	2227551.74	Метод спутниковых геодезических измерений (определений)	0.1	-
н967	-	-	599857.91	2227564.11	Метод спутниковых геодезических измерений (определений)	0.1	-
н968	-	-	599854.65	2227575.84	Метод спутниковых геодезических измерений (определений)	0.1	-
н969	-	-	599853.79	2227584.95	Метод спутниковых геодезических измерений (определений)	0.1	-
н970	-	-	599892.64	2227588.43	Метод спутниковых геодезических измерений (определений)	0.1	-
н971	-	-	599935.35	2227578.44	Метод спутниковых геодезических измерений (определений)	0.1	-
н972	-	-	599946.64	2227582.35	Метод спутниковых геодезических измерений (определений)	0.1	-
н973	-	-	599961.71	2227576.57	Метод спутниковых геодезических измерений (определений)	0.1	-
н974	-	-	599980.93	2227580.18	Метод спутниковых геодезических измерений (определений)	0.1	-
н975	-	-	600008.29	2227572.80	Метод спутниковых геодезических измерений (определений)	0.1	-

н976	-	-	600017.84	2227576.70	Метод спутниковых геодезических измерений (определений)	0.1	-
н977	-	-	600052.57	2227564.55	Метод спутниковых геодезических измерений (определений)	0.1	-
н978	-	-	600125.50	2227561.07	Метод спутниковых геодезических измерений (определений)	0.1	-
н979	-	-	600161.10	2227567.59	Метод спутниковых геодезических измерений (определений)	0.1	-
н980	-	-	600168.00	2227570.50	Метод спутниковых геодезических измерений (определений)	0.1	-
н981	-	-	600195.14	2227568.04	Метод спутниковых геодезических измерений (определений)	0.1	-
н982	-	-	600193.92	2227571.56	Метод спутниковых геодезических измерений (определений)	0.1	-
н983	-	-	600177.11	2227579.99	Метод спутниковых геодезических измерений (определений)	0.1	-
н984	-	-	600162.67	2227592.09	Метод спутниковых геодезических измерений (определений)	0.1	-
н985	-	-	600156.90	2227600.43	Метод спутниковых геодезических измерений (определений)	0.1	-
н986	-	-	600163.64	2227612.77	Метод спутниковых геодезических измерений (определений)	0.1	-

н987	-	-	600177.52	2227626.43	Метод спутниковых геодезических измерений (определений)	0.1	-
н988	-	-	600236.07	2227609.55	Метод спутниковых геодезических измерений (определений)	0.1	-
н989	-	-	600268.33	2227605.60	Метод спутниковых геодезических измерений (определений)	0.1	-
н990	-	-	600288.52	2227608.17	Метод спутниковых геодезических измерений (определений)	0.1	-
н991	-	-	600349.15	2227624.78	Метод спутниковых геодезических измерений (определений)	0.1	-
н992	-	-	600393.23	2227628.59	Метод спутниковых геодезических измерений (определений)	0.1	-
н993	-	-	600394.30	2227614.62	Метод спутниковых геодезических измерений (определений)	0.1	-
н994	-	-	600388.19	2227606.80	Метод спутниковых геодезических измерений (определений)	0.1	-
н995	-	-	600372.72	2227596.20	Метод спутниковых геодезических измерений (определений)	0.1	-
н996	-	-	600345.15	2227582.12	Метод спутниковых геодезических измерений (определений)	0.1	-
н997	-	-	600328.15	2227576.46	Метод спутниковых геодезических измерений (определений)	0.1	-

н998	-	-	600320.10	2227575.76	Метод спутниковых геодезических измерений (определений)	0.1	-
н999	-	-	600297.69	2227578.88	Метод спутниковых геодезических измерений (определений)	0.1	-
н1000	-	-	600286.73	2227578.62	Метод спутниковых геодезических измерений (определений)	0.1	-
н1001	-	-	600261.16	2227569.32	Метод спутниковых геодезических измерений (определений)	0.1	-
н1002	-	-	600260.28	2227566.14	Метод спутниковых геодезических измерений (определений)	0.1	-
н1003	-	-	600284.98	2227566.64	Метод спутниковых геодезических измерений (определений)	0.1	-
н1004	-	-	600347.70	2227544.34	Метод спутниковых геодезических измерений (определений)	0.1	-
н1005	-	-	600350.15	2227551.05	Метод спутниковых геодезических измерений (определений)	0.1	-
н1006	-	-	600359.25	2227557.43	Метод спутниковых геодезических измерений (определений)	0.1	-
н1007	-	-	600416.70	2227584.34	Метод спутниковых геодезических измерений (определений)	0.1	-
н1008	-	-	600455.52	2227617.97	Метод спутниковых геодезических измерений (определений)	0.1	-

н1009	-	-	600471.85	2227626.17	Метод спутниковых геодезических измерений (определений)	0.1	-
н1010	-	-	600497.59	2227634.49	Метод спутниковых геодезических измерений (определений)	0.1	-
н1011	-	-	600509.43	2227646.62	Метод спутниковых геодезических измерений (определений)	0.1	-
н1012	-	-	600519.28	2227616.81	Метод спутниковых геодезических измерений (определений)	0.1	-
н1013	-	-	600529.63	2227585.51	Метод спутниковых геодезических измерений (определений)	0.1	-
н1014	-	-	600538.09	2227555.11	Метод спутниковых геодезических измерений (определений)	0.1	-
н1015	-	-	600545.58	2227528.15	Метод спутниковых геодезических измерений (определений)	0.1	-
н1016	-	-	600545.99	2227526.77	Метод спутниковых геодезических измерений (определений)	0.1	-
н1017	-	-	600556.19	2227492.93	Метод спутниковых геодезических измерений (определений)	0.1	-
н1018	-	-	600556.86	2227490.96	Метод спутниковых геодезических измерений (определений)	0.1	-
н1019	-	-	600571.04	2227449.75	Метод спутниковых геодезических измерений (определений)	0.1	-

н1020	-	-	600592.70	2227456.65	Метод спутниковых геодезических измерений (определений)	0.1	-
н1021	-	-	600604.87	2227460.81	Метод спутниковых геодезических измерений (определений)	0.1	-
н1022	-	-	600616.99	2227466.32	Метод спутниковых геодезических измерений (определений)	0.1	-
н1023	-	-	600618.48	2227466.96	Метод спутниковых геодезических измерений (определений)	0.1	-
н1024	-	-	600621.45	2227468.23	Метод спутниковых геодезических измерений (определений)	0.1	-
н1025	-	-	600666.09	2227487.76	Метод спутниковых геодезических измерений (определений)	0.1	-
н1026	-	-	600661.23	2227499.16	Метод спутниковых геодезических измерений (определений)	0.1	-
н1027	-	-	600658.76	2227506.46	Метод спутниковых геодезических измерений (определений)	0.1	-
н1028	-	-	600655.47	2227515.44	Метод спутниковых геодезических измерений (определений)	0.1	-
н1029	-	-	600651.53	2227524.56	Метод спутниковых геодезических измерений (определений)	0.1	-
н1030	-	-	600648.71	2227531.05	Метод спутниковых геодезических измерений (определений)	0.1	-

н1031	-	-	600648.40	2227531.94	Метод спутниковых геодезических измерений (определений)	0.1	-
н1032	-	-	600638.56	2227558.57	Метод спутниковых геодезических измерений (определений)	0.1	-
н1033	-	-	600629.26	2227583.07	Метод спутниковых геодезических измерений (определений)	0.1	-
н1034	-	-	600627.24	2227589.84	Метод спутниковых геодезических измерений (определений)	0.1	-
н1035	-	-	600626.99	2227590.61	Метод спутниковых геодезических измерений (определений)	0.1	-
н1036	-	-	600618.46	2227615.86	Метод спутниковых геодезических измерений (определений)	0.1	-
н1037	-	-	600609.79	2227638.47	Метод спутниковых геодезических измерений (определений)	0.1	-
н1038	-	-	600609.17	2227640.08	Метод спутниковых геодезических измерений (определений)	0.1	-
н1039	-	-	600606.59	2227646.84	Метод спутниковых геодезических измерений (определений)	0.1	-
н1040	-	-	600597.54	2227674.11	Метод спутниковых геодезических измерений (определений)	0.1	-
н1041	-	-	600596.39	2227673.91	Метод спутниковых геодезических измерений (определений)	0.1	-

н1042	-	-	600594.44	2227682.08	Метод спутниковых геодезических измерений (определений)	0.1	-
н1043	-	-	600592.99	2227688.20	Метод спутниковых геодезических измерений (определений)	0.1	-
н1044	-	-	600592.74	2227689.23	Метод спутниковых геодезических измерений (определений)	0.1	-
н1045	-	-	600601.21	2227689.78	Метод спутниковых геодезических измерений (определений)	0.1	-
н1046	-	-	600628.11	2227691.54	Метод спутниковых геодезических измерений (определений)	0.1	-
н1047	-	-	600654.32	2227692.98	Метод спутниковых геодезических измерений (определений)	0.1	-
н1048	-	-	600683.87	2227694.43	Метод спутниковых геодезических измерений (определений)	0.1	-
н1049	-	-	600702.10	2227693.40	Метод спутниковых геодезических измерений (определений)	0.1	-
н1050	-	-	600791.76	2227660.12	Метод спутниковых геодезических измерений (определений)	0.1	-
н1051	-	-	600782.42	2227669.12	Метод спутниковых геодезических измерений (определений)	0.1	-
н1052	-	-	600778.74	2227682.58	Метод спутниковых геодезических измерений (определений)	0.1	-

н1053	-	-	600783.37	2227687.79	Метод спутниковых геодезических измерений (определений)	0.1	-
н1054	-	-	600798.31	2227693.27	Метод спутниковых геодезических измерений (определений)	0.1	-
н1055	-	-	600825.04	2227696.68	Метод спутниковых геодезических измерений (определений)	0.1	-
н1056	-	-	600848.87	2227706.68	Метод спутниковых геодезических измерений (определений)	0.1	-
н1057	-	-	600864.85	2227710.01	Метод спутниковых геодезических измерений (определений)	0.1	-
н1058	-	-	600883.69	2227708.74	Метод спутниковых геодезических измерений (определений)	0.1	-
н1059	-	-	600897.23	2227701.76	Метод спутниковых геодезических измерений (определений)	0.1	-
н1060	-	-	600902.75	2227694.85	Метод спутниковых геодезических измерений (определений)	0.1	-
н1061	-	-	600906.31	2227663.70	Метод спутниковых геодезических измерений (определений)	0.1	-
н1062	-	-	600910.19	2227656.30	Метод спутниковых геодезических измерений (определений)	0.1	-
н1063	-	-	600922.44	2227651.63	Метод спутниковых геодезических измерений (определений)	0.1	-

н1064	-	-	600936.40	2227654.31	Метод спутниковых геодезических измерений (определений)	0.1	-
н1065	-	-	601020.36	2227680.95	Метод спутниковых геодезических измерений (определений)	0.1	-
н1066	-	-	601037.26	2227684.76	Метод спутниковых геодезических измерений (определений)	0.1	-
н1067	-	-	601043.14	2227682.10	Метод спутниковых геодезических измерений (определений)	0.1	-
н1068	-	-	601047.17	2227673.06	Метод спутниковых геодезических измерений (определений)	0.1	-
н1069	-	-	601078.13	2227564.66	Метод спутниковых геодезических измерений (определений)	0.1	-
н1070	-	-	601078.70	2227553.60	Метод спутниковых геодезических измерений (определений)	0.1	-
н1071	-	-	601130.14	2227535.38	Метод спутниковых геодезических измерений (определений)	0.1	-
н1072	-	-	601238.19	2227544.41	Метод спутниковых геодезических измерений (определений)	0.1	-
н1073	-	-	601255.30	2227551.28	Метод спутниковых геодезических измерений (определений)	0.1	-
н1074	-	-	601261.84	2227583.21	Метод спутниковых геодезических измерений (определений)	0.1	-

н1075	-	-	601267.89	2227648.14	Метод спутниковых геодезических измерений (определений)	0.1	-
н1076	-	-	601280.90	2227657.56	Метод спутниковых геодезических измерений (определений)	0.1	-
н1077	-	-	601308.48	2227665.72	Метод спутниковых геодезических измерений (определений)	0.1	-
н1078	-	-	601393.92	2227669.74	Метод спутниковых геодезических измерений (определений)	0.1	-
н1079	-	-	601402.80	2227673.44	Метод спутниковых геодезических измерений (определений)	0.1	-
н1080	-	-	601408.26	2227681.93	Метод спутниковых геодезических измерений (определений)	0.1	-
н1081	-	-	601411.66	2227699.76	Метод спутниковых геодезических измерений (определений)	0.1	-
н1082	-	-	601416.22	2227711.36	Метод спутниковых геодезических измерений (определений)	0.1	-
н1083	-	-	601429.17	2227736.18	Метод спутниковых геодезических измерений (определений)	0.1	-
н1084	-	-	601442.12	2227746.42	Метод спутниковых геодезических измерений (определений)	0.1	-
н1085	-	-	601445.50	2227745.43	Метод спутниковых геодезических измерений (определений)	0.1	-

н1087	-	-	601506.81	2227750.26	Метод спутниковых геодезических измерений (определений)	0.1	-
н1088	-	-	601563.95	2227795.47	Метод спутниковых геодезических измерений (определений)	0.1	-
н1089	-	-	601568.42	2227818.05	Метод спутниковых геодезических измерений (определений)	0.1	-
н1090	-	-	601572.83	2227840.36	Метод спутниковых геодезических измерений (определений)	0.1	-
н1091	-	-	601449.88	2227857.62	Метод спутниковых геодезических измерений (определений)	0.1	-
н1092	-	-	601434.58	2227856.81	Метод спутниковых геодезических измерений (определений)	0.1	-
н1093	-	-	601399.89	2227958.52	Метод спутниковых геодезических измерений (определений)	0.1	-
н1094	-	-	601363.83	2227997.70	Метод спутниковых геодезических измерений (определений)	0.1	-
н1095	-	-	601329.54	2228067.85	Метод спутниковых геодезических измерений (определений)	0.1	-
н1096	-	-	601285.96	2228108.25	Метод спутниковых геодезических измерений (определений)	0.1	-
н1097	-	-	601275.35	2228157.54	Метод спутниковых геодезических измерений (определений)	0.1	-

н1098	-	-	601281.92	2228181.57	Метод спутниковых геодезических измерений (определений)	0.1	-
н1099	-	-	601293.84	2228216.32	Метод спутниковых геодезических измерений (определений)	0.1	-
н1100	-	-	601320.05	2228261.77	Метод спутниковых геодезических измерений (определений)	0.1	-
н1101	-	-	601455.49	2228312.98	Метод спутниковых геодезических измерений (определений)	0.1	-
н1102	-	-	601528.31	2228306.31	Метод спутниковых геодезических измерений (определений)	0.1	-
н1103	-	-	601691.06	2228407.88	Метод спутниковых геодезических измерений (определений)	0.1	-
н1104	-	-	601589.90	2228530.25	Метод спутниковых геодезических измерений (определений)	0.1	-
н1105	-	-	601456.82	2228694.69	Метод спутниковых геодезических измерений (определений)	0.1	-
н1106	-	-	601452.11	2228693.06	Метод спутниковых геодезических измерений (определений)	0.1	-
н1107	-	-	601393.39	2228672.77	Метод спутниковых геодезических измерений (определений)	0.1	-
н1108	-	-	601414.01	2228671.90	Метод спутниковых геодезических измерений (определений)	0.1	-

н1109	-	-	601368.86	2228647.01	Метод спутниковых геодезических измерений (определений)	0.1	-
н1110	-	-	601313.93	2228622.70	Метод спутниковых геодезических измерений (определений)	0.1	-
н1111	-	-	601284.37	2228615.69	Метод спутниковых геодезических измерений (определений)	0.1	-
н1112	-	-	601215.88	2228608.63	Метод спутниковых геодезических измерений (определений)	0.1	-
н1113	-	-	601218.12	2228612.84	Метод спутниковых геодезических измерений (определений)	0.1	-
н1114	-	-	600996.41	2228597.78	Метод спутниковых геодезических измерений (определений)	0.1	-
н1115	-	-	600952.36	2228592.70	Метод спутниковых геодезических измерений (определений)	0.1	-
н1116	-	-	600885.72	2228586.95	Метод спутниковых геодезических измерений (определений)	0.1	-
н1117	-	-	600843.12	2228580.33	Метод спутниковых геодезических измерений (определений)	0.1	-
н1118	-	-	600827.40	2228581.97	Метод спутниковых геодезических измерений (определений)	0.1	-
н1119	-	-	600728.64	2228609.02	Метод спутниковых геодезических измерений (определений)	0.1	-

н1120	-	-	600693.00	2228619.10	Метод спутниковых геодезических измерений (определений)	0.1	-
н1121	-	-	600591.90	2228971.26	Метод спутниковых геодезических измерений (определений)	0.1	-
н1122	-	-	600580.45	2229011.17	Метод спутниковых геодезических измерений (определений)	0.1	-
н1123	-	-	600561.59	2229076.94	Метод спутниковых геодезических измерений (определений)	0.1	-
н1124	-	-	600559.50	2229084.22	Метод спутниковых геодезических измерений (определений)	0.1	-
н1125	-	-	600557.69	2229090.54	Метод спутниковых геодезических измерений (определений)	0.1	-
н1126	-	-	600554.05	2229103.18	Метод спутниковых геодезических измерений (определений)	0.1	-
н1127	-	-	600366.98	2229028.72	Метод спутниковых геодезических измерений (определений)	0.1	-
н1128	-	-	600363.81	2229059.42	Метод спутниковых геодезических измерений (определений)	0.1	-
н1129	-	-	600353.43	2229191.68	Метод спутниковых геодезических измерений (определений)	0.1	-
н1130	-	-	600351.61	2229216.12	Метод спутниковых геодезических измерений (определений)	0.1	-

н1131	-	-	600341.18	2229349.08	Метод спутниковых геодезических измерений (определений)	0.1	-
н1132	-	-	600339.25	2229374.13	Метод спутниковых геодезических измерений (определений)	0.1	-
н1133	-	-	600306.90	2229367.62	Метод спутниковых геодезических измерений (определений)	0.1	-
н1134	-	-	600230.55	2229339.69	Метод спутниковых геодезических измерений (определений)	0.1	-
н1135	-	-	600141.36	2229314.60	Метод спутниковых геодезических измерений (определений)	0.1	-
н1136	-	-	600098.14	2229300.21	Метод спутниковых геодезических измерений (определений)	0.1	-
н1137	-	-	600071.48	2229294.89	Метод спутниковых геодезических измерений (определений)	0.1	-
н1138	-	-	600045.83	2229299.65	Метод спутниковых геодезических измерений (определений)	0.1	-
н1139	-	-	600014.62	2229300.77	Метод спутниковых геодезических измерений (определений)	0.1	-
н1140	-	-	599942.18	2229281.07	Метод спутниковых геодезических измерений (определений)	0.1	-
н1141	-	-	599850.20	2229251.42	Метод спутниковых геодезических измерений (определений)	0.1	-

н1142	-	-	599766.49	2229219.86	Метод спутниковых геодезических измерений (определений)	0.1	-
н1143	-	-	599748.97	2229207.13	Метод спутниковых геодезических измерений (определений)	0.1	-
н1144	-	-	599732.47	2229210.00	Метод спутниковых геодезических измерений (определений)	0.1	-
н1145	-	-	599708.67	2229219.33	Метод спутниковых геодезических измерений (определений)	0.1	-
н1146	-	-	599672.90	2229222.33	Метод спутниковых геодезических измерений (определений)	0.1	-
н1147	-	-	599624.97	2229190.54	Метод спутниковых геодезических измерений (определений)	0.1	-
н1148	-	-	599560.48	2229152.42	Метод спутниковых геодезических измерений (определений)	0.1	-
н1149	-	-	599541.27	2229162.65	Метод спутниковых геодезических измерений (определений)	0.1	-
н1150	-	-	599520.13	2229158.21	Метод спутниковых геодезических измерений (определений)	0.1	-
н1151	-	-	599461.28	2229139.33	Метод спутниковых геодезических измерений (определений)	0.1	-
н1152	-	-	599437.48	2229121.13	Метод спутниковых геодезических измерений (определений)	0.1	-

н1153	-	-	599415.31	2229100.18	Метод спутниковых геодезических измерений (определений)	0.1	-
н1154	-	-	599384.02	2229086.63	Метод спутниковых геодезических измерений (определений)	0.1	-
н1155	-	-	599368.23	2229059.21	Метод спутниковых геодезических измерений (определений)	0.1	-
н1156	-	-	599346.24	2229063.03	Метод спутниковых геодезических измерений (определений)	0.1	-
н1157	-	-	599292.19	2229077.16	Метод спутниковых геодезических измерений (определений)	0.1	-
н1158	-	-	599273.92	2229090.13	Метод спутниковых геодезических измерений (определений)	0.1	-
н1159	-	-	599233.56	2229093.15	Метод спутниковых геодезических измерений (определений)	0.1	-
н1160	-	-	599218.85	2229088.66	Метод спутниковых геодезических измерений (определений)	0.1	-
н1161	-	-	599218.79	2229078.57	Метод спутниковых геодезических измерений (определений)	0.1	-
н1162	-	-	599210.44	2229065.77	Метод спутниковых геодезических измерений (определений)	0.1	-
н1163	-	-	599196.67	2229065.86	Метод спутниковых геодезических измерений (определений)	0.1	-

н1164	-	-	599182.96	2229074.23	Метод спутниковых геодезических измерений (определений)	0.1	-
н1165	-	-	599171.98	2229078.89	Метод спутниковых геодезических измерений (определений)	0.1	-
н1166	-	-	599148.92	2229061.60	Метод спутниковых геодезических измерений (определений)	0.1	-
н1167	-	-	599130.59	2229063.56	Метод спутниковых геодезических измерений (определений)	0.1	-
н1168	-	-	599067.47	2229094.27	Метод спутниковых геодезических измерений (определений)	0.1	-
н1169	-	-	599033.49	2229090.83	Метод спутниковых геодезических измерений (определений)	0.1	-
н1170	-	-	598986.71	2229092.98	Метод спутниковых геодезических измерений (определений)	0.1	-
н1171	-	-	598963.74	2229089.47	Метод спутниковых геодезических измерений (определений)	0.1	-
н1172	-	-	598937.95	2229074.96	Метод спутниковых геодезических измерений (определений)	0.1	-
н1173	-	-	598814.51	2229115.25	Метод спутниковых геодезических измерений (определений)	0.1	-
н1174	-	-	598711.08	2229153.58	Метод спутниковых геодезических измерений (определений)	0.1	-

н1175	-	-	598665.39	2229184.18	Метод спутниковых геодезических измерений (определений)	0.1	-
н1176	-	-	598663.52	2229185.23	Метод спутниковых геодезических измерений (определений)	0.1	-
н1177	-	-	598661.67	2229200.24	Метод спутниковых геодезических измерений (определений)	0.1	-
н1178	-	-	598658.04	2229233.11	Метод спутниковых геодезических измерений (определений)	0.1	-
н1179	-	-	598687.13	2229250.62	Метод спутниковых геодезических измерений (определений)	0.1	-
н1180	-	-	598735.65	2229320.02	Метод спутниковых геодезических измерений (определений)	0.1	-
н1181	-	-	598774.20	2229396.34	Метод спутниковых геодезических измерений (определений)	0.1	-
н1182	-	-	598820.20	2229440.99	Метод спутниковых геодезических измерений (определений)	0.1	-
н1183	-	-	598908.70	2229500.05	Метод спутниковых геодезических измерений (определений)	0.1	-
н1184	-	-	598925.32	2229514.61	Метод спутниковых геодезических измерений (определений)	0.1	-
н1185	-	-	598944.20	2229592.49	Метод спутниковых геодезических измерений (определений)	0.1	-

н1186	-	-	598990.90	2229577.49	Метод спутниковых геодезических измерений (определений)	0.1	-
н1187	-	-	599016.45	2229690.19	Метод спутниковых геодезических измерений (определений)	0.1	-
н1188	-	-	599040.82	2229747.81	Метод спутниковых геодезических измерений (определений)	0.1	-
н1189	-	-	599079.74	2229794.60	Метод спутниковых геодезических измерений (определений)	0.1	-
н1190	-	-	599150.02	2229904.03	Метод спутниковых геодезических измерений (определений)	0.1	-
н1191	-	-	599161.68	2229913.23	Метод спутниковых геодезических измерений (определений)	0.1	-
н1192	-	-	599109.62	2230055.53	Метод спутниковых геодезических измерений (определений)	0.1	-
н1193	-	-	599299.01	2230113.25	Метод спутниковых геодезических измерений (определений)	0.1	-
н1194	-	-	599455.17	2230287.21	Метод спутниковых геодезических измерений (определений)	0.1	-
н1195	-	-	599547.52	2230295.64	Метод спутниковых геодезических измерений (определений)	0.1	-
н1196	-	-	599559.09	2230305.96	Метод спутниковых геодезических измерений (определений)	0.1	-

н1197	-	-	599664.07	2230360.31	Метод спутниковых геодезических измерений (определений)	0.1	-
н1198	-	-	599746.26	2230386.64	Метод спутниковых геодезических измерений (определений)	0.1	-
н1199	-	-	599920.68	2230424.00	Метод спутниковых геодезических измерений (определений)	0.1	-
н1200	-	-	600046.52	2230440.59	Метод спутниковых геодезических измерений (определений)	0.1	-
н1201	-	-	600110.65	2230472.00	Метод спутниковых геодезических измерений (определений)	0.1	-
н1202	-	-	600117.04	2230559.49	Метод спутниковых геодезических измерений (определений)	0.1	-
н1203	-	-	600137.28	2230564.86	Метод спутниковых геодезических измерений (определений)	0.1	-
н1204	-	-	600305.41	2230594.92	Метод спутниковых геодезических измерений (определений)	0.1	-
н1205	-	-	600527.44	2230613.61	Метод спутниковых геодезических измерений (определений)	0.1	-
н1206	-	-	600617.16	2230614.36	Метод спутниковых геодезических измерений (определений)	0.1	-
н1207	-	-	600687.51	2230614.17	Метод спутниковых геодезических измерений (определений)	0.1	-

н1208	-	-	600602.18	2230828.33	Метод спутниковых геодезических измерений (определений)	0.1	-
н1209	-	-	600551.00	2230956.90	Метод спутниковых геодезических измерений (определений)	0.1	-
н1210	-	-	600543.54	2230977.76	Метод спутниковых геодезических измерений (определений)	0.1	-
н1211	-	-	600444.25	2230971.22	Метод спутниковых геодезических измерений (определений)	0.1	-
н1212	-	-	600322.57	2230944.28	Метод спутниковых геодезических измерений (определений)	0.1	-
н1213	-	-	600124.39	2230933.44	Метод спутниковых геодезических измерений (определений)	0.1	-
н1214	-	-	600065.14	2230920.93	Метод спутниковых геодезических измерений (определений)	0.1	-
н1215	-	-	599993.98	2230897.74	Метод спутниковых геодезических измерений (определений)	0.1	-
н1216	-	-	599930.93	2230875.94	Метод спутниковых геодезических измерений (определений)	0.1	-
н1217	-	-	599896.34	2230855.13	Метод спутниковых геодезических измерений (определений)	0.1	-
н1218	-	-	599813.68	2230827.18	Метод спутниковых геодезических измерений (определений)	0.1	-

н1219	-	-	599703.73	2230775.23	Метод спутниковых геодезических измерений (определений)	0.1	-
н1220	-	-	599553.72	2230707.38	Метод спутниковых геодезических измерений (определений)	0.1	-
н1221	-	-	599458.89	2230657.50	Метод спутниковых геодезических измерений (определений)	0.1	-
н1222	-	-	599402.91	2230641.06	Метод спутниковых геодезических измерений (определений)	0.1	-
н1223	-	-	599194.25	2230533.26	Метод спутниковых геодезических измерений (определений)	0.1	-
н1224	-	-	598939.41	2230391.44	Метод спутниковых геодезических измерений (определений)	0.1	-
н1225	-	-	598937.36	2230419.96	Метод спутниковых геодезических измерений (определений)	0.1	-
н1226	-	-	598961.75	2230434.80	Метод спутниковых геодезических измерений (определений)	0.1	-
н1227	-	-	599010.42	2230496.64	Метод спутниковых геодезических измерений (определений)	0.1	-
н1228	-	-	598979.70	2230533.30	Метод спутниковых геодезических измерений (определений)	0.1	-
н1229	-	-	598955.90	2230518.88	Метод спутниковых геодезических измерений (определений)	0.1	-

н1230	-	-	598921.99	2230489.95	Метод спутниковых геодезических измерений (определений)	0.1	-
н1231	-	-	598913.64	2230469.96	Метод спутниковых геодезических измерений (определений)	0.1	-
н1232	-	-	598928.67	2230385.47	Метод спутниковых геодезических измерений (определений)	0.1	-
н1233	-	-	598906.04	2230354.08	Метод спутниковых геодезических измерений (определений)	0.1	-
н1235	-	-	598895.06	2230381.45	Метод спутниковых геодезических измерений (определений)	0.1	-
н1236	-	-	598885.23	2230391.14	Метод спутниковых геодезических измерений (определений)	0.1	-
н1237	-	-	598839.99	2230384.97	Метод спутниковых геодезических измерений (определений)	0.1	-
н1238	-	-	598775.58	2230386.43	Метод спутниковых геодезических измерений (определений)	0.1	-
н1239	-	-	598775.78	2230380.22	Метод спутниковых геодезических измерений (определений)	0.1	-
н1240	-	-	598840.22	2230378.89	Метод спутниковых геодезических измерений (определений)	0.1	-
н1241	-	-	598882.93	2230384.58	Метод спутниковых геодезических измерений (определений)	0.1	-

н1242	-	-	598889.60	2230377.82	Метод спутниковых геодезических измерений (определений)	0.1	-
н1243	-	-	598901.64	2230347.98	Метод спутниковых геодезических измерений (определений)	0.1	-
н1244	-	-	598792.99	2230197.36	Метод спутниковых геодезических измерений (определений)	0.1	-
н1245	-	-	598688.29	2230054.90	Метод спутниковых геодезических измерений (определений)	0.1	-
н1246	-	-	598693.11	2230101.46	Метод спутниковых геодезических измерений (определений)	0.1	-
н1247	-	-	598691.10	2230118.32	Метод спутниковых геодезических измерений (определений)	0.1	-
н1248	-	-	598659.47	2230117.39	Метод спутниковых геодезических измерений (определений)	0.1	-
н1249	-	-	598670.21	2230153.02	Метод спутниковых геодезических измерений (определений)	0.1	-
н1250	-	-	598677.25	2230262.18	Метод спутниковых геодезических измерений (определений)	0.1	-
н1251	-	-	598684.77	2230440.65	Метод спутниковых геодезических измерений (определений)	0.1	-
н1252	-	-	598696.20	2230579.19	Метод спутниковых геодезических измерений (определений)	0.1	-

н1253	-	-	598650.55	2230661.41	Метод спутниковых геодезических измерений (определений)	0.1	-
н1254	-	-	598576.29	2230861.43	Метод спутниковых геодезических измерений (определений)	0.1	-
н1255	-	-	598535.53	2231044.43	Метод спутниковых геодезических измерений (определений)	0.1	-
н1256	-	-	598529.72	2231117.97	Метод спутниковых геодезических измерений (определений)	0.1	-
н1257	-	-	598555.83	2231252.21	Метод спутниковых геодезических измерений (определений)	0.1	-
н1258	-	-	598575.82	2231413.79	Метод спутниковых геодезических измерений (определений)	0.1	-
н1259	-	-	598563.52	2231768.81	Метод спутниковых геодезических измерений (определений)	0.1	-
н1260	-	-	598570.90	2231848.66	Метод спутниковых геодезических измерений (определений)	0.1	-
н1261	-	-	598721.18	2231848.84	Метод спутниковых геодезических измерений (определений)	0.1	-
н1262	-	-	598705.91	2231811.31	Метод спутниковых геодезических измерений (определений)	0.1	-
н1263	-	-	598700.73	2231781.24	Метод спутниковых геодезических измерений (определений)	0.1	-

н1264	-	-	598699.22	2231738.61	Метод спутниковых геодезических измерений (определений)	0.1	-
н1265	-	-	598683.43	2231612.04	Метод спутниковых геодезических измерений (определений)	0.1	-
н1266	-	-	598685.74	2231578.17	Метод спутниковых геодезических измерений (определений)	0.1	-
н1267	-	-	598710.46	2231516.57	Метод спутниковых геодезических измерений (определений)	0.1	-
н1268	-	-	598729.11	2231488.88	Метод спутниковых геодезических измерений (определений)	0.1	-
н1269	-	-	598747.67	2231439.48	Метод спутниковых геодезических измерений (определений)	0.1	-
н1270	-	-	598753.67	2231469.09	Метод спутниковых геодезических измерений (определений)	0.1	-
н1271	-	-	598772.87	2231494.38	Метод спутниковых геодезических измерений (определений)	0.1	-
н1272	-	-	598808.73	2231564.54	Метод спутниковых геодезических измерений (определений)	0.1	-
н1273	-	-	598832.76	2231672.09	Метод спутниковых геодезических измерений (определений)	0.1	-
н1274	-	-	598818.51	2231736.70	Метод спутниковых геодезических измерений (определений)	0.1	-

н1275	-	-	598816.86	2231779.88	Метод спутниковых геодезических измерений (определений)	0.1	-
н1276	-	-	598868.97	2231843.91	Метод спутниковых геодезических измерений (определений)	0.1	-
н1277	-	-	598913.62	2231934.16	Метод спутниковых геодезических измерений (определений)	0.1	-
н1278	-	-	598959.66	2232006.33	Метод спутниковых геодезических измерений (определений)	0.1	-
н1279	-	-	599026.46	2232092.20	Метод спутниковых геодезических измерений (определений)	0.1	-
н1280	-	-	599015.85	2232093.82	Метод спутниковых геодезических измерений (определений)	0.1	-
н1281	-	-	599037.96	2232115.76	Метод спутниковых геодезических измерений (определений)	0.1	-
н1282	-	-	599088.99	2232177.97	Метод спутниковых геодезических измерений (определений)	0.1	-
н1283	-	-	599156.19	2232222.22	Метод спутниковых геодезических измерений (определений)	0.1	-
н1284	-	-	599189.19	2232238.45	Метод спутниковых геодезических измерений (определений)	0.1	-
н1285	-	-	599222.25	2232241.73	Метод спутниковых геодезических измерений (определений)	0.1	-

н1286	-	-	599232.14	2232248.69	Метод спутниковых геодезических измерений (определений)	0.1	-
н1287	-	-	599232.87	2232260.27	Метод спутниковых геодезических измерений (определений)	0.1	-
н1288	-	-	599218.90	2232303.20	Метод спутниковых геодезических измерений (определений)	0.1	-
н1289	-	-	599215.18	2232307.47	Метод спутниковых геодезических измерений (определений)	0.1	-
н1290	-	-	599207.46	2232307.82	Метод спутниковых геодезических измерений (определений)	0.1	-
н1291	-	-	599178.65	2232298.61	Метод спутниковых геодезических измерений (определений)	0.1	-
н1292	-	-	599170.41	2232298.85	Метод спутниковых геодезических измерений (определений)	0.1	-
н1293	-	-	599159.80	2232306.98	Метод спутниковых геодезических измерений (определений)	0.1	-
н1294	-	-	599145.58	2232323.06	Метод спутниковых геодезических измерений (определений)	0.1	-
н1295	-	-	599134.12	2232341.13	Метод спутниковых геодезических измерений (определений)	0.1	-
н1296	-	-	599125.54	2232362.31	Метод спутниковых геодезических измерений (определений)	0.1	-

н1297	-	-	599125.52	2232372.15	Метод спутниковых геодезических измерений (определений)	0.1	-
н1298	-	-	599124.10	2232424.91	Метод спутниковых геодезических измерений (определений)	0.1	-
н1299	-	-	599130.74	2232433.86	Метод спутниковых геодезических измерений (определений)	0.1	-
н1300	-	-	599141.82	2232443.08	Метод спутниковых геодезических измерений (определений)	0.1	-
н1301	-	-	599157.67	2232450.87	Метод спутниковых геодезических измерений (определений)	0.1	-
н1302	-	-	599182.59	2232458.05	Метод спутниковых геодезических измерений (определений)	0.1	-
н1303	-	-	599223.64	2232454.64	Метод спутниковых геодезических измерений (определений)	0.1	-
н1304	-	-	599235.78	2232456.78	Метод спутниковых геодезических измерений (определений)	0.1	-
н1305	-	-	599250.98	2232467.59	Метод спутниковых геодезических измерений (определений)	0.1	-
н1306	-	-	599259.54	2232479.78	Метод спутниковых геодезических измерений (определений)	0.1	-
н1307	-	-	599264.69	2232491.44	Метод спутниковых геодезических измерений (определений)	0.1	-

н1308	-	-	599270.12	2232520.22	Метод спутниковых геодезических измерений (определений)	0.1	-
н1309	-	-	599269.64	2232531.46	Метод спутниковых геодезических измерений (определений)	0.1	-
н1310	-	-	599267.50	2232535.50	Метод спутниковых геодезических измерений (определений)	0.1	-
н1311	-	-	599263.05	2232536.72	Метод спутниковых геодезических измерений (определений)	0.1	-
н1312	-	-	599255.12	2232533.07	Метод спутниковых геодезических измерений (определений)	0.1	-
н1313	-	-	599242.85	2232522.83	Метод спутниковых геодезических измерений (определений)	0.1	-
н1314	-	-	599229.00	2232506.52	Метод спутниковых геодезических измерений (определений)	0.1	-
н1315	-	-	599215.55	2232501.90	Метод спутниковых геодезических измерений (определений)	0.1	-
н1316	-	-	599208.36	2232502.80	Метод спутниковых геодезических измерений (определений)	0.1	-
н1317	-	-	599205.43	2232505.81	Метод спутниковых геодезических измерений (определений)	0.1	-
н1318	-	-	599203.77	2232514.95	Метод спутниковых геодезических измерений (определений)	0.1	-

н1319	-	-	599205.91	2232529.23	Метод спутниковых геодезических измерений (определений)	0.1	-
н1320	-	-	599211.80	2232545.05	Метод спутниковых геодезических измерений (определений)	0.1	-
н1321	-	-	599233.05	2232590.30	Метод спутниковых геодезических измерений (определений)	0.1	-
н1322	-	-	599245.45	2232610.95	Метод спутниковых геодезических измерений (определений)	0.1	-
н1323	-	-	599253.35	2232620.71	Метод спутниковых геодезических измерений (определений)	0.1	-
н1324	-	-	599258.35	2232623.63	Метод спутниковых геодезических измерений (определений)	0.1	-
н1325	-	-	599263.10	2232623.80	Метод спутниковых геодезических измерений (определений)	0.1	-
н1326	-	-	599288.93	2232618.52	Метод спутниковых геодезических измерений (определений)	0.1	-
н1327	-	-	599299.76	2232624.15	Метод спутниковых геодезических измерений (определений)	0.1	-
н1328	-	-	599305.23	2232630.20	Метод спутниковых геодезических измерений (определений)	0.1	-
н1329	-	-	599305.26	2232637.56	Метод спутниковых геодезических измерений (определений)	0.1	-

н1330	-	-	599293.72	2232653.61	Метод спутниковых геодезических измерений (определений)	0.1	-
н1331	-	-	599275.21	2232661.80	Метод спутниковых геодезических измерений (определений)	0.1	-
н1332	-	-	599273.71	2232664.22	Метод спутниковых геодезических измерений (определений)	0.1	-
н1333	-	-	599274.23	2232672.80	Метод спутниковых геодезических измерений (определений)	0.1	-
н1334	-	-	599285.06	2232695.71	Метод спутниковых геодезических измерений (определений)	0.1	-
н1335	-	-	599296.72	2232711.21	Метод спутниковых геодезических измерений (определений)	0.1	-
н1336	-	-	599320.44	2232733.74	Метод спутниковых геодезических измерений (определений)	0.1	-
н1337	-	-	599326.15	2232742.43	Метод спутниковых геодезических измерений (определений)	0.1	-
н1338	-	-	599327.50	2232749.17	Метод спутниковых геодезических измерений (определений)	0.1	-
н1339	-	-	599325.81	2232752.04	Метод спутниковых геодезических измерений (определений)	0.1	-
н1340	-	-	599321.17	2232753.60	Метод спутниковых геодезических измерений (определений)	0.1	-

н1341	-	-	599304.64	2232751.07	Метод спутниковых геодезических измерений (определений)	0.1	-
н1342	-	-	599283.09	2232761.06	Метод спутниковых геодезических измерений (определений)	0.1	-
н1343	-	-	599275.99	2232759.62	Метод спутниковых геодезических измерений (определений)	0.1	-
н1344	-	-	599267.27	2232753.90	Метод спутниковых геодезических измерений (определений)	0.1	-
н1345	-	-	599262.93	2232748.86	Метод спутниковых геодезических измерений (определений)	0.1	-
н1346	-	-	599247.93	2232724.63	Метод спутниковых геодезических измерений (определений)	0.1	-
н1347	-	-	599234.86	2232717.71	Метод спутниковых геодезических измерений (определений)	0.1	-
н1348	-	-	599232.54	2232717.57	Метод спутниковых геодезических измерений (определений)	0.1	-
н1349	-	-	599231.31	2232719.50	Метод спутниковых геодезических измерений (определений)	0.1	-
н1350	-	-	599256.79	2232801.39	Метод спутниковых геодезических измерений (определений)	0.1	-
н1351	-	-	599266.02	2232817.90	Метод спутниковых геодезических измерений (определений)	0.1	-

н1352	-	-	599271.18	2232822.01	Метод спутниковых геодезических измерений (определений)	0.1	-
н1353	-	-	599275.63	2232823.35	Метод спутниковых геодезических измерений (определений)	0.1	-
н1354	-	-	599301.85	2232824.65	Метод спутниковых геодезических измерений (определений)	0.1	-
н1355	-	-	599306.37	2232830.04	Метод спутниковых геодезических измерений (определений)	0.1	-
н1356	-	-	599312.49	2232847.28	Метод спутниковых геодезических измерений (определений)	0.1	-
н1357	-	-	599323.92	2232861.16	Метод спутниковых геодезических измерений (определений)	0.1	-
н1358	-	-	599329.86	2232864.25	Метод спутниковых геодезических измерений (определений)	0.1	-
н1359	-	-	599349.99	2232864.34	Метод спутниковых геодезических измерений (определений)	0.1	-
н1360	-	-	599360.60	2232866.84	Метод спутниковых геодезических измерений (определений)	0.1	-
н1361	-	-	599367.41	2232872.91	Метод спутниковых геодезических измерений (определений)	0.1	-
н1362	-	-	599372.29	2232881.17	Метод спутниковых геодезических измерений (определений)	0.1	-

н1363	-	-	599372.94	2232887.03	Метод спутниковых геодезических измерений (определений)	0.1	-
н1364	-	-	599365.28	2232910.64	Метод спутниковых геодезических измерений (определений)	0.1	-
н1365	-	-	599367.14	2232926.34	Метод спутниковых геодезических измерений (определений)	0.1	-
н1366	-	-	599364.65	2232946.43	Метод спутниковых геодезических измерений (определений)	0.1	-
н1367	-	-	599365.65	2232964.76	Метод спутниковых геодезических измерений (определений)	0.1	-
н1368	-	-	599375.35	2232978.66	Метод спутниковых геодезических измерений (определений)	0.1	-
н1369	-	-	599389.89	2233063.24	Метод спутниковых геодезических измерений (определений)	0.1	-
н1370	-	-	599405.65	2233117.45	Метод спутниковых геодезических измерений (определений)	0.1	-
н1371	-	-	599402.56	2233128.98	Метод спутниковых геодезических измерений (определений)	0.1	-
н1372	-	-	599387.75	2233145.87	Метод спутниковых геодезических измерений (определений)	0.1	-
н1373	-	-	599380.88	2233148.66	Метод спутниковых геодезических измерений (определений)	0.1	-

н1374	-	-	599376.48	2233147.49	Метод спутниковых геодезических измерений (определений)	0.1	-
н1375	-	-	599351.33	2233128.94	Метод спутниковых геодезических измерений (определений)	0.1	-
н1376	-	-	599319.43	2233100.74	Метод спутниковых геодезических измерений (определений)	0.1	-
н1377	-	-	599260.57	2233044.39	Метод спутниковых геодезических измерений (определений)	0.1	-
н1378	-	-	599202.05	2232997.17	Метод спутниковых геодезических измерений (определений)	0.1	-
н1379	-	-	599185.36	2232980.96	Метод спутниковых геодезических измерений (определений)	0.1	-
н1380	-	-	599176.86	2232969.16	Метод спутниковых геодезических измерений (определений)	0.1	-
н1381	-	-	599165.60	2232941.16	Метод спутниковых геодезических измерений (определений)	0.1	-
н1382	-	-	599146.11	2232901.65	Метод спутниковых геодезических измерений (определений)	0.1	-
н1383	-	-	599094.97	2232825.18	Метод спутниковых геодезических измерений (определений)	0.1	-
н1384	-	-	599081.62	2232798.07	Метод спутниковых геодезических измерений (определений)	0.1	-

н1385	-	-	599075.54	2232791.26	Метод спутниковых геодезических измерений (определений)	0.1	-
н1386	-	-	599067.35	2232789.28	Метод спутниковых геодезических измерений (определений)	0.1	-
н1387	-	-	599045.86	2232798.09	Метод спутниковых геодезических измерений (определений)	0.1	-
н1388	-	-	598994.23	2232796.16	Метод спутниковых геодезических измерений (определений)	0.1	-
н1389	-	-	598973.22	2232790.96	Метод спутниковых геодезических измерений (определений)	0.1	-
н1390	-	-	598962.04	2232786.12	Метод спутниковых геодезических измерений (определений)	0.1	-
н1391	-	-	598945.39	2232773.11	Метод спутниковых геодезических измерений (определений)	0.1	-
н1392	-	-	598939.18	2232763.38	Метод спутниковых геодезических измерений (определений)	0.1	-
н1393	-	-	598928.24	2232735.22	Метод спутниковых геодезических измерений (определений)	0.1	-
н1394	-	-	598902.86	2232643.72	Метод спутниковых геодезических измерений (определений)	0.1	-
н1395	-	-	598887.49	2232606.60	Метод спутниковых геодезических измерений (определений)	0.1	-

н1396	-	-	598782.20	2232586.71	Метод спутниковых геодезических измерений (определений)	0.1	-
н1397	-	-	598781.76	2232589.27	Метод спутниковых геодезических измерений (определений)	0.1	-
н1398	-	-	598800.68	2232599.30	Метод спутниковых геодезических измерений (определений)	0.1	-
н1399	-	-	598775.19	2232673.79	Метод спутниковых геодезических измерений (определений)	0.1	-
н1400	-	-	598739.02	2232706.45	Метод спутниковых геодезических измерений (определений)	0.1	-
н1401	-	-	598735.10	2232704.52	Метод спутниковых геодезических измерений (определений)	0.1	-
н1402	-	-	598722.91	2232712.31	Метод спутниковых геодезических измерений (определений)	0.1	-
н1403	-	-	598711.42	2232723.57	Метод спутниковых геодезических измерений (определений)	0.1	-
н1404	-	-	598705.34	2232737.23	Метод спутниковых геодезических измерений (определений)	0.1	-
н1405	-	-	598692.94	2232781.19	Метод спутниковых геодезических измерений (определений)	0.1	-
н1406	-	-	598687.41	2232792.80	Метод спутниковых геодезических измерений (определений)	0.1	-

н1407	-	-	598634.29	2232876.71	Метод спутниковых геодезических измерений (определений)	0.1	-
н1408	-	-	598615.93	2232925.08	Метод спутниковых геодезических измерений (определений)	0.1	-
н1409	-	-	598605.97	2232947.14	Метод спутниковых геодезических измерений (определений)	0.1	-
н1410	-	-	598594.43	2232964.27	Метод спутниковых геодезических измерений (определений)	0.1	-
н1411	-	-	598581.12	2232978.00	Метод спутниковых геодезических измерений (определений)	0.1	-
н1412	-	-	598573.34	2232982.47	Метод спутниковых геодезических измерений (определений)	0.1	-
н1413	-	-	598569.60	2232983.23	Метод спутниковых геодезических измерений (определений)	0.1	-
н1414	-	-	598568.13	2232986.00	Метод спутниковых геодезических измерений (определений)	0.1	-
н1415	-	-	598557.51	2232985.94	Метод спутниковых геодезических измерений (определений)	0.1	-
н1416	-	-	598547.06	2232981.97	Метод спутниковых геодезических измерений (определений)	0.1	-
н1417	-	-	598535.66	2232981.11	Метод спутниковых геодезических измерений (определений)	0.1	-

н1418	-	-	598514.71	2232974.60	Метод спутниковых геодезических измерений (определений)	0.1	-
н1419	-	-	598491.26	2232963.16	Метод спутниковых геодезических измерений (определений)	0.1	-
н1420	-	-	598483.86	2232957.97	Метод спутниковых геодезических измерений (определений)	0.1	-
н1421	-	-	598475.96	2232954.97	Метод спутниковых геодезических измерений (определений)	0.1	-
н1422	-	-	598458.28	2232940.38	Метод спутниковых геодезических измерений (определений)	0.1	-
н1423	-	-	598456.85	2232939.03	Метод спутниковых геодезических измерений (определений)	0.1	-
н1424	-	-	598450.93	2232928.84	Метод спутниковых геодезических измерений (определений)	0.1	-
н1425	-	-	598448.99	2232922.14	Метод спутниковых геодезических измерений (определений)	0.1	-
н1426	-	-	598434.96	2232894.66	Метод спутниковых геодезических измерений (определений)	0.1	-
н1427	-	-	598428.97	2232892.42	Метод спутниковых геодезических измерений (определений)	0.1	-
н1428	-	-	598423.94	2232894.26	Метод спутниковых геодезических измерений (определений)	0.1	-

н1429	-	-	598407.15	2232920.32	Метод спутниковых геодезических измерений (определений)	0.1	-
н1430	-	-	598372.98	2232986.39	Метод спутниковых геодезических измерений (определений)	0.1	-
н1431	-	-	598366.23	2232994.76	Метод спутниковых геодезических измерений (определений)	0.1	-
н1432	-	-	598358.20	2232998.73	Метод спутниковых геодезических измерений (определений)	0.1	-
н1433	-	-	598339.26	2232996.75	Метод спутниковых геодезических измерений (определений)	0.1	-
н1434	-	-	598337.40	2232999.90	Метод спутниковых геодезических измерений (определений)	0.1	-
н1435	-	-	598331.03	2233003.02	Метод спутниковых геодезических измерений (определений)	0.1	-
н1436	-	-	598185.64	2232965.96	Метод спутниковых геодезических измерений (определений)	0.1	-
н1437	-	-	598115.30	2232949.74	Метод спутниковых геодезических измерений (определений)	0.1	-
н1438	-	-	598053.79	2232932.64	Метод спутниковых геодезических измерений (определений)	0.1	-
н1440	-	-	598050.87	2232932.62	Метод спутниковых геодезических измерений (определений)	0.1	-

н1441	-	-	597905.13	2233122.77	Метод спутниковых геодезических измерений (определений)	0.1	-
н1442	-	-	597929.66	2233206.22	Метод спутниковых геодезических измерений (определений)	0.1	-
н1443	-	-	597925.36	2233206.38	Метод спутниковых геодезических измерений (определений)	0.1	-
н1444	-	-	597904.23	2233207.27	Метод спутниковых геодезических измерений (определений)	0.1	-
н1445	-	-	597900.70	2233207.42	Метод спутниковых геодезических измерений (определений)	0.1	-
н1446	-	-	597891.98	2233207.80	Метод спутниковых геодезических измерений (определений)	0.1	-
н1447	-	-	597881.31	2233208.15	Метод спутниковых геодезических измерений (определений)	0.1	-
н1448	-	-	597879.66	2233208.21	Метод спутниковых геодезических измерений (определений)	0.1	-
н1449	-	-	597865.52	2233208.69	Метод спутниковых геодезических измерений (определений)	0.1	-
н1450	-	-	597711.52	2232619.36	Метод спутниковых геодезических измерений (определений)	0.1	-
н1451	-	-	597658.60	2232605.70	Метод спутниковых геодезических измерений (определений)	0.1	-

н1452	-	-	597619.39	2232593.64	Метод спутниковых геодезических измерений (определений)	0.1	-
н1453	-	-	597587.87	2232581.68	Метод спутниковых геодезических измерений (определений)	0.1	-
н1454	-	-	597567.32	2232570.51	Метод спутниковых геодезических измерений (определений)	0.1	-
н1455	-	-	597555.19	2232559.80	Метод спутниковых геодезических измерений (определений)	0.1	-
н1456	-	-	597545.85	2232545.36	Метод спутниковых геодезических измерений (определений)	0.1	-
н1457	-	-	597536.75	2232522.68	Метод спутниковых геодезических измерений (определений)	0.1	-
н1458	-	-	597530.56	2232501.44	Метод спутниковых геодезических измерений (определений)	0.1	-
н1459	-	-	597402.25	2232514.03	Метод спутниковых геодезических измерений (определений)	0.1	-
н1460	-	-	597387.27	2232534.56	Метод спутниковых геодезических измерений (определений)	0.1	-
н1461	-	-	597348.21	2232532.32	Метод спутниковых геодезических измерений (определений)	0.1	-
н1462	-	-	597313.58	2232540.12	Метод спутниковых геодезических измерений (определений)	0.1	-

н1463	-	-	597300.58	2232545.47	Метод спутниковых геодезических измерений (определений)	0.1	-
н1464	-	-	597271.66	2232567.68	Метод спутниковых геодезических измерений (определений)	0.1	-
н1465	-	-	597232.13	2232580.43	Метод спутниковых геодезических измерений (определений)	0.1	-
н1466	-	-	597206.04	2232587.15	Метод спутниковых геодезических измерений (определений)	0.1	-
н1467	-	-	597158.05	2232596.55	Метод спутниковых геодезических измерений (определений)	0.1	-
н1468	-	-	596953.44	2232621.80	Метод спутниковых геодезических измерений (определений)	0.1	-
н1469	-	-	596962.56	2232574.67	Метод спутниковых геодезических измерений (определений)	0.1	-
н1470	-	-	596976.90	2232519.08	Метод спутниковых геодезических измерений (определений)	0.1	-
н1471	-	-	597003.05	2232513.87	Метод спутниковых геодезических измерений (определений)	0.1	-
н1472	-	-	597017.01	2232507.78	Метод спутниковых геодезических измерений (определений)	0.1	-
н1473	-	-	597030.94	2232508.88	Метод спутниковых геодезических измерений (определений)	0.1	-

н1474	-	-	597040.32	2232506.19	Метод спутниковых геодезических измерений (определений)	0.1	-
н1475	-	-	597045.75	2232498.42	Метод спутниковых геодезических измерений (определений)	0.1	-
н1476	-	-	597047.34	2232491.14	Метод спутниковых геодезических измерений (определений)	0.1	-
н1477	-	-	597039.41	2232471.13	Метод спутниковых геодезических измерений (определений)	0.1	-
н1478	-	-	597038.32	2232442.78	Метод спутниковых геодезических измерений (определений)	0.1	-
н1479	-	-	597074.70	2232444.32	Метод спутниковых геодезических измерений (определений)	0.1	-
н1480	-	-	597145.16	2232454.54	Метод спутниковых геодезических измерений (определений)	0.1	-
н1481	-	-	597408.96	2232472.36	Метод спутниковых геодезических измерений (определений)	0.1	-
н1482	-	-	597529.27	2232467.67	Метод спутниковых геодезических измерений (определений)	0.1	-
н1483	-	-	597533.63	2232455.99	Метод спутниковых геодезических измерений (определений)	0.1	-
н1484	-	-	597571.33	2232387.08	Метод спутниковых геодезических измерений (определений)	0.1	-

н1485	-	-	597567.36	2232363.04	Метод спутниковых геодезических измерений (определений)	0.1	-
н1486	-	-	597572.25	2232352.62	Метод спутниковых геодезических измерений (определений)	0.1	-
н1487	-	-	597583.51	2232346.78	Метод спутниковых геодезических измерений (определений)	0.1	-
н1488	-	-	597600.48	2232343.25	Метод спутниковых геодезических измерений (определений)	0.1	-
н1489	-	-	597682.22	2232340.37	Метод спутниковых геодезических измерений (определений)	0.1	-
н1490	-	-	597653.21	2232115.34	Метод спутниковых геодезических измерений (определений)	0.1	-
н1491	-	-	597546.97	2232127.23	Метод спутниковых геодезических измерений (определений)	0.1	-
н1492	-	-	597442.16	2232133.86	Метод спутниковых геодезических измерений (определений)	0.1	-
н1493	-	-	597404.24	2232131.32	Метод спутниковых геодезических измерений (определений)	0.1	-
н1494	-	-	597401.25	2232130.76	Метод спутниковых геодезических измерений (определений)	0.1	-
н1495	-	-	597396.40	2232131.20	Метод спутниковых геодезических измерений (определений)	0.1	-

н1496	-	-	597392.94	2232129.19	Метод спутниковых геодезических измерений (определений)	0.1	-
н1497	-	-	597375.33	2232122.41	Метод спутниковых геодезических измерений (определений)	0.1	-
н1498	-	-	597371.51	2232114.34	Метод спутниковых геодезических измерений (определений)	0.1	-
н1499	-	-	597372.51	2232107.58	Метод спутниковых геодезических измерений (определений)	0.1	-
н1500	-	-	597375.60	2232104.84	Метод спутниковых геодезических измерений (определений)	0.1	-
н1501	-	-	597376.42	2232104.69	Метод спутниковых геодезических измерений (определений)	0.1	-
н1502	-	-	597380.83	2232099.04	Метод спутниковых геодезических измерений (определений)	0.1	-
н1503	-	-	597415.90	2232095.70	Метод спутниковых геодезических измерений (определений)	0.1	-
н1504	-	-	597418.30	2232088.00	Метод спутниковых геодезических измерений (определений)	0.1	-
н1505	-	-	597401.10	2232067.80	Метод спутниковых геодезических измерений (определений)	0.1	-
н1506	-	-	597401.40	2232048.20	Метод спутниковых геодезических измерений (определений)	0.1	-

н1507	-	-	597425.21	2232047.39	Метод спутниковых геодезических измерений (определений)	0.1	-
н1508	-	-	597430.13	2232045.08	Метод спутниковых геодезических измерений (определений)	0.1	-
н1509	-	-	597446.77	2232043.00	Метод спутниковых геодезических измерений (определений)	0.1	-
н1510	-	-	597485.32	2232045.36	Метод спутниковых геодезических измерений (определений)	0.1	-
н1511	-	-	597511.20	2232044.50	Метод спутниковых геодезических измерений (определений)	0.1	-
н1512	-	-	597520.75	2232044.16	Метод спутниковых геодезических измерений (определений)	0.1	-
н1513	-	-	597642.02	2232032.96	Метод спутниковых геодезических измерений (определений)	0.1	-
н1514	-	-	597623.92	2231846.88	Метод спутниковых геодезических измерений (определений)	0.1	-
н1515	-	-	597609.68	2231754.86	Метод спутниковых геодезических измерений (определений)	0.1	-
н1516	-	-	597554.11	2231216.04	Метод спутниковых геодезических измерений (определений)	0.1	-
н1517	-	-	597530.27	2231023.44	Метод спутниковых геодезических измерений (определений)	0.1	-

н1518	-	-	597087.44	2230939.06	Метод спутниковых геодезических измерений (определений)	0.1	-
н1519	-	-	596965.82	2231552.32	Метод спутниковых геодезических измерений (определений)	0.1	-
н1520	-	-	596477.02	2231446.26	Метод спутниковых геодезических измерений (определений)	0.1	-
н1521	-	-	596465.96	2231444.85	Метод спутниковых геодезических измерений (определений)	0.1	-
н1522	-	-	596540.70	2231059.04	Метод спутниковых геодезических измерений (определений)	0.1	-
н1523	-	-	596548.44	2231010.78	Метод спутниковых геодезических измерений (определений)	0.1	-
н1524	-	-	596565.86	2230915.38	Метод спутниковых геодезических измерений (определений)	0.1	-
н1525	-	-	596651.54	2230466.78	Метод спутниковых геодезических измерений (определений)	0.1	-
н1526	-	-	596681.62	2230352.05	Метод спутниковых геодезических измерений (определений)	0.1	-
н1527	-	-	596703.59	2230248.93	Метод спутниковых геодезических измерений (определений)	0.1	-
н1528	-	-	596806.40	2230176.49	Метод спутниковых геодезических измерений (определений)	0.1	-

н1529	-	-	596872.34	2230142.84	Метод спутниковых геодезических измерений (определений)	0.1	-
н1530	-	-	596939.88	2230112.80	Метод спутниковых геодезических измерений (определений)	0.1	-
н1531	-	-	597022.82	2230083.58	Метод спутниковых геодезических измерений (определений)	0.1	-
н1532	-	-	597205.04	2230024.98	Метод спутниковых геодезических измерений (определений)	0.1	-
н1533	-	-	597350.54	2229990.26	Метод спутниковых геодезических измерений (определений)	0.1	-
н1534	-	-	597429.72	2229981.91	Метод спутниковых геодезических измерений (определений)	0.1	-
н1535	-	-	597425.93	2229953.56	Метод спутниковых геодезических измерений (определений)	0.1	-
н1536	-	-	597420.80	2229891.90	Метод спутниковых геодезических измерений (определений)	0.1	-
н1537	-	-	597387.80	2229891.00	Метод спутниковых геодезических измерений (определений)	0.1	-
н1538	-	-	597371.60	2229888.00	Метод спутниковых геодезических измерений (определений)	0.1	-
н1539	-	-	597354.70	2229882.60	Метод спутниковых геодезических измерений (определений)	0.1	-

н1540	-	-	597319.80	2229863.30	Метод спутниковых геодезических измерений (определений)	0.1	-
н1541	-	-	597304.76	2229857.53	Метод спутниковых геодезических измерений (определений)	0.1	-
н1542	-	-	597278.81	2229835.91	Метод спутниковых геодезических измерений (определений)	0.1	-
н1543	-	-	597260.60	2229818.10	Метод спутниковых геодезических измерений (определений)	0.1	-
н1544	-	-	597255.30	2229798.90	Метод спутниковых геодезических измерений (определений)	0.1	-
н1545	-	-	597243.00	2229795.90	Метод спутниковых геодезических измерений (определений)	0.1	-
н1546	-	-	597243.40	2229782.40	Метод спутниковых геодезических измерений (определений)	0.1	-
н1547	-	-	597241.40	2229775.00	Метод спутниковых геодезических измерений (определений)	0.1	-
н1548	-	-	597255.80	2229773.90	Метод спутниковых геодезических измерений (определений)	0.1	-
н1549	-	-	597270.20	2229762.60	Метод спутниковых геодезических измерений (определений)	0.1	-
н1550	-	-	597266.50	2229753.00	Метод спутниковых геодезических измерений (определений)	0.1	-

н1551	-	-	597257.60	2229750.20	Метод спутниковых геодезических измерений (определений)	0.1	-
н1552	-	-	597244.50	2229732.50	Метод спутниковых геодезических измерений (определений)	0.1	-
н1553	-	-	597239.70	2229719.50	Метод спутниковых геодезических измерений (определений)	0.1	-
н1554	-	-	597228.10	2229702.60	Метод спутниковых геодезических измерений (определений)	0.1	-
н1555	-	-	597231.60	2229686.10	Метод спутниковых геодезических измерений (определений)	0.1	-
н1556	-	-	597220.10	2229678.70	Метод спутниковых геодезических измерений (определений)	0.1	-
н1557	-	-	597219.60	2229663.30	Метод спутниковых геодезических измерений (определений)	0.1	-
н1558	-	-	597213.34	2229654.99	Метод спутниковых геодезических измерений (определений)	0.1	-
н1560	-	-	597200.56	2229659.98	Метод спутниковых геодезических измерений (определений)	0.1	-
н1561	-	-	597136.57	2229681.78	Метод спутниковых геодезических измерений (определений)	0.1	-
н1562	-	-	597150.15	2229725.63	Метод спутниковых геодезических измерений (определений)	0.1	-

н1563	-	-	597166.92	2229755.19	Метод спутниковых геодезических измерений (определений)	0.1	-
н1564	-	-	597067.73	2229784.38	Метод спутниковых геодезических измерений (определений)	0.1	-
н1565	-	-	597022.57	2229792.08	Метод спутниковых геодезических измерений (определений)	0.1	-
н1566	-	-	597008.36	2229790.09	Метод спутниковых геодезических измерений (определений)	0.1	-
н1567	-	-	596995.84	2229776.36	Метод спутниковых геодезических измерений (определений)	0.1	-
н1568	-	-	596982.04	2229777.15	Метод спутниковых геодезических измерений (определений)	0.1	-
н1569	-	-	596961.34	2229925.38	Метод спутниковых геодезических измерений (определений)	0.1	-
н1570	-	-	596943.09	2229989.83	Метод спутниковых геодезических измерений (определений)	0.1	-
н1571	-	-	596592.41	2230284.71	Метод спутниковых геодезических измерений (определений)	0.1	-
н1572	-	-	596549.24	2230342.22	Метод спутниковых геодезических измерений (определений)	0.1	-
н1573	-	-	596248.09	2230787.03	Метод спутниковых геодезических измерений (определений)	0.1	-

н1574	-	-	596135.27	2230976.57	Метод спутниковых геодезических измерений (определений)	0.1	-
н1575	-	-	595840.14	2231529.15	Метод спутниковых геодезических измерений (определений)	0.1	-
н1576	-	-	595817.78	2231543.52	Метод спутниковых геодезических измерений (определений)	0.1	-
н1577	-	-	595780.50	2231515.45	Метод спутниковых геодезических измерений (определений)	0.1	-
н1578	-	-	595797.04	2231491.14	Метод спутниковых геодезических измерений (определений)	0.1	-
н1579	-	-	595983.95	2231151.70	Метод спутниковых геодезических измерений (определений)	0.1	-
н1580	-	-	596105.32	2230932.85	Метод спутниковых геодезических измерений (определений)	0.1	-
н1581	-	-	596154.94	2230848.74	Метод спутниковых геодезических измерений (определений)	0.1	-
н1582	-	-	596277.45	2230657.18	Метод спутниковых геодезических измерений (определений)	0.1	-
н1583	-	-	596499.76	2230339.32	Метод спутниковых геодезических измерений (определений)	0.1	-
н1584	-	-	596568.00	2230238.92	Метод спутниковых геодезических измерений (определений)	0.1	-

н1585	-	-	596670.67	2230157.90	Метод спутниковых геодезических измерений (определений)	0.1	-
н1586	-	-	596695.61	2230134.84	Метод спутниковых геодезических измерений (определений)	0.1	-
н1587	-	-	596803.44	2230046.58	Метод спутниковых геодезических измерений (определений)	0.1	-
н1588	-	-	596877.11	2229992.13	Метод спутниковых геодезических измерений (определений)	0.1	-
н1589	-	-	596891.92	2229974.14	Метод спутниковых геодезических измерений (определений)	0.1	-
н1590	-	-	596900.52	2229947.42	Метод спутниковых геодезических измерений (определений)	0.1	-
н1591	-	-	596923.16	2229803.09	Метод спутниковых геодезических измерений (определений)	0.1	-
н1592	-	-	596928.94	2229786.89	Метод спутниковых геодезических измерений (определений)	0.1	-
н1593	-	-	596848.09	2229822.53	Метод спутниковых геодезических измерений (определений)	0.1	-
н1594	-	-	596824.12	2229829.62	Метод спутниковых геодезических измерений (определений)	0.1	-
н1595	-	-	596804.99	2229829.00	Метод спутниковых геодезических измерений (определений)	0.1	-

н1596	-	-	596801.36	2229830.50	Метод спутниковых геодезических измерений (определений)	0.1	-
н1597	-	-	596801.30	2229830.50	Метод спутниковых геодезических измерений (определений)	0.1	-
н1598	-	-	596800.38	2229828.84	Метод спутниковых геодезических измерений (определений)	0.1	-
н1599	-	-	596798.06	2229828.77	Метод спутниковых геодезических измерений (определений)	0.1	-
н1600	-	-	596786.71	2229824.55	Метод спутниковых геодезических измерений (определений)	0.1	-
н1601	-	-	596779.34	2229816.80	Метод спутниковых геодезических измерений (определений)	0.1	-
н1602	-	-	596775.82	2229807.52	Метод спутниковых геодезических измерений (определений)	0.1	-
н1603	-	-	596752.84	2229751.54	Метод спутниковых геодезических измерений (определений)	0.1	-
н1604	-	-	596487.13	2229871.32	Метод спутниковых геодезических измерений (определений)	0.1	-
н1605	-	-	596481.22	2229856.58	Метод спутниковых геодезических измерений (определений)	0.1	-
н1606	-	-	596256.83	2230043.36	Метод спутниковых геодезических измерений (определений)	0.1	-

н1607	-	-	596225.45	2230079.92	Метод спутниковых геодезических измерений (определений)	0.1	-
н1608	-	-	596112.80	2230208.22	Метод спутниковых геодезических измерений (определений)	0.1	-
н1609	-	-	596000.42	2230292.63	Метод спутниковых геодезических измерений (определений)	0.1	-
н1610	-	-	595970.58	2230323.97	Метод спутниковых геодезических измерений (определений)	0.1	-
н1611	-	-	595878.78	2230400.80	Метод спутниковых геодезических измерений (определений)	0.1	-
н1612	-	-	595756.74	2230492.07	Метод спутниковых геодезических измерений (определений)	0.1	-
н1613	-	-	595756.47	2230585.32	Метод спутниковых геодезических измерений (определений)	0.1	-
н1614	-	-	595710.61	2230581.32	Метод спутниковых геодезических измерений (определений)	0.1	-
н1615	-	-	595702.51	2230581.78	Метод спутниковых геодезических измерений (определений)	0.1	-
н1616	-	-	595696.72	2230584.00	Метод спутниковых геодезических измерений (определений)	0.1	-
н1617	-	-	595690.78	2230591.73	Метод спутниковых геодезических измерений (определений)	0.1	-

н1618	-	-	595685.17	2230611.61	Метод спутниковых геодезических измерений (определений)	0.1	-
н1619	-	-	595673.03	2230633.86	Метод спутниковых геодезических измерений (определений)	0.1	-
н1620	-	-	595662.34	2230642.08	Метод спутниковых геодезических измерений (определений)	0.1	-
н1621	-	-	595650.48	2230643.39	Метод спутниковых геодезических измерений (определений)	0.1	-
н1622	-	-	595645.63	2230648.24	Метод спутниковых геодезических измерений (определений)	0.1	-
н1623	-	-	595642.62	2230659.16	Метод спутниковых геодезических измерений (определений)	0.1	-
н1624	-	-	595643.85	2230672.75	Метод спутниковых геодезических измерений (определений)	0.1	-
н1625	-	-	595641.78	2230678.15	Метод спутниковых геодезических измерений (определений)	0.1	-
н1626	-	-	595637.80	2230677.91	Метод спутниковых геодезических измерений (определений)	0.1	-
н1627	-	-	595620.46	2230666.20	Метод спутниковых геодезических измерений (определений)	0.1	-
н1628	-	-	595614.87	2230666.50	Метод спутниковых геодезических измерений (определений)	0.1	-

н1629	-	-	595475.68	2230702.71	Метод спутниковых геодезических измерений (определений)	0.1	-
н1630	-	-	595335.32	2230769.72	Метод спутниковых геодезических измерений (определений)	0.1	-
н1631	-	-	595294.81	2230797.74	Метод спутниковых геодезических измерений (определений)	0.1	-
н1632	-	-	595268.88	2230819.06	Метод спутниковых геодезических измерений (определений)	0.1	-
н1633	-	-	595126.41	2230939.28	Метод спутниковых геодезических измерений (определений)	0.1	-
н1634	-	-	595099.17	2230980.05	Метод спутниковых геодезических измерений (определений)	0.1	-
н1635	-	-	595144.73	2230955.60	Метод спутниковых геодезических измерений (определений)	0.1	-
н1636	-	-	595187.18	2230966.22	Метод спутниковых геодезических измерений (определений)	0.1	-
н1637	-	-	595212.27	2230950.78	Метод спутниковых геодезических измерений (определений)	0.1	-
н1638	-	-	595259.55	2231027.98	Метод спутниковых геодезических измерений (определений)	0.1	-
н1639	-	-	595274.99	2231098.41	Метод спутниковых геодезических измерений (определений)	0.1	-

н1640	-	-	595151.78	2231163.18	Метод спутниковых геодезических измерений (определений)	0.1	-
н1641	-	-	595141.55	2231169.40	Метод спутниковых геодезических измерений (определений)	0.1	-
н1642	-	-	595106.36	2231202.13	Метод спутниковых геодезических измерений (определений)	0.1	-
н1643	-	-	595053.06	2231272.55	Метод спутниковых геодезических измерений (определений)	0.1	-
н1644	-	-	594974.91	2231362.79	Метод спутниковых геодезических измерений (определений)	0.1	-
н1645	-	-	595181.40	2231525.86	Метод спутниковых геодезических измерений (определений)	0.1	-
н1646	-	-	595164.72	2231549.22	Метод спутниковых геодезических измерений (определений)	0.1	-
н1647	-	-	595146.21	2231582.44	Метод спутниковых геодезических измерений (определений)	0.1	-
н1648	-	-	595131.97	2231662.18	Метод спутниковых геодезических измерений (определений)	0.1	-
н1649	-	-	595118.89	2231691.18	Метод спутниковых геодезических измерений (определений)	0.1	-
н1650	-	-	595072.59	2232107.23	Метод спутниковых геодезических измерений (определений)	0.1	-

н1651	-	-	595081.50	2232184.41	Метод спутниковых геодезических измерений (определений)	0.1	-
н1652	-	-	595077.16	2232199.05	Метод спутниковых геодезических измерений (определений)	0.1	-
н1653	-	-	595077.08	2232208.58	Метод спутниковых геодезических измерений (определений)	0.1	-
н1654	-	-	595080.99	2232215.24	Метод спутниковых геодезических измерений (определений)	0.1	-
н1655	-	-	595092.30	2232225.64	Метод спутниковых геодезических измерений (определений)	0.1	-
н1656	-	-	595105.35	2232233.42	Метод спутниковых геодезических измерений (определений)	0.1	-
н1657	-	-	595080.95	2232298.75	Метод спутниковых геодезических измерений (определений)	0.1	-
н1658	-	-	595063.89	2232299.81	Метод спутниковых геодезических измерений (определений)	0.1	-
н1659	-	-	595028.96	2232305.55	Метод спутниковых геодезических измерений (определений)	0.1	-
н1660	-	-	595019.34	2232305.82	Метод спутниковых геодезических измерений (определений)	0.1	-
н1661	-	-	595009.06	2232302.52	Метод спутниковых геодезических измерений (определений)	0.1	-

н1662	-	-	595011.69	2232300.35	Метод спутниковых геодезических измерений (определений)	0.1	-
н1663	-	-	595035.76	2232284.83	Метод спутниковых геодезических измерений (определений)	0.1	-
н1664	-	-	595049.51	2232273.36	Метод спутниковых геодезических измерений (определений)	0.1	-
н1665	-	-	595062.77	2232250.94	Метод спутниковых геодезических измерений (определений)	0.1	-
н1666	-	-	595065.16	2232241.54	Метод спутниковых геодезических измерений (определений)	0.1	-
н1667	-	-	595064.07	2232235.21	Метод спутниковых геодезических измерений (определений)	0.1	-
н1668	-	-	595057.79	2232225.07	Метод спутниковых геодезических измерений (определений)	0.1	-
н1669	-	-	595047.71	2232215.92	Метод спутниковых геодезических измерений (определений)	0.1	-
н1670	-	-	595030.09	2232214.27	Метод спутниковых геодезических измерений (определений)	0.1	-
н1671	-	-	594988.84	2232253.89	Метод спутниковых геодезических измерений (определений)	0.1	-
н1672	-	-	594984.23	2232224.83	Метод спутниковых геодезических измерений (определений)	0.1	-

н1673	-	-	594979.68	2232215.57	Метод спутниковых геодезических измерений (определений)	0.1	-
н1674	-	-	594974.19	2232210.33	Метод спутниковых геодезических измерений (определений)	0.1	-
н1675	-	-	594967.81	2232210.22	Метод спутниковых геодезических измерений (определений)	0.1	-
н1676	-	-	594962.58	2232212.49	Метод спутниковых геодезических измерений (определений)	0.1	-
н1677	-	-	594934.52	2232231.53	Метод спутниковых геодезических измерений (определений)	0.1	-
н1678	-	-	594931.35	2232230.34	Метод спутниковых геодезических измерений (определений)	0.1	-
н1679	-	-	594928.90	2232227.03	Метод спутниковых геодезических измерений (определений)	0.1	-
н1680	-	-	594923.98	2232212.70	Метод спутниковых геодезических измерений (определений)	0.1	-
н1681	-	-	594869.96	2232207.40	Метод спутниковых геодезических измерений (определений)	0.1	-
н1682	-	-	594859.75	2232203.19	Метод спутниковых геодезических измерений (определений)	0.1	-
н1683	-	-	594855.82	2232198.66	Метод спутниковых геодезических измерений (определений)	0.1	-

н1684	-	-	594854.52	2232192.10	Метод спутниковых геодезических измерений (определений)	0.1	-
н1685	-	-	594860.63	2232177.26	Метод спутниковых геодезических измерений (определений)	0.1	-
н1686	-	-	594861.81	2232170.69	Метод спутниковых геодезических измерений (определений)	0.1	-
н1687	-	-	594860.16	2232158.94	Метод спутниковых геодезических измерений (определений)	0.1	-
н1688	-	-	594854.41	2232144.69	Метод спутниковых геодезических измерений (определений)	0.1	-
н1689	-	-	594841.93	2232122.96	Метод спутниковых геодезических измерений (определений)	0.1	-
н1690	-	-	594824.71	2232100.47	Метод спутниковых геодезических измерений (определений)	0.1	-
н1691	-	-	594791.46	2232065.42	Метод спутниковых геодезических измерений (определений)	0.1	-
н1692	-	-	594784.73	2232060.44	Метод спутниковых геодезических измерений (определений)	0.1	-
н1693	-	-	594775.44	2232057.29	Метод спутниковых геодезических измерений (определений)	0.1	-
н1694	-	-	594768.65	2232059.83	Метод спутниковых геодезических измерений (определений)	0.1	-

н1695	-	-	594765.32	2232069.16	Метод спутниковых геодезических измерений (определений)	0.1	-
н1696	-	-	594763.65	2232086.81	Метод спутниковых геодезических измерений (определений)	0.1	-
н1697	-	-	594760.79	2232095.98	Метод спутниковых геодезических измерений (определений)	0.1	-
н1698	-	-	594744.48	2232114.58	Метод спутниковых геодезических измерений (определений)	0.1	-
н1699	-	-	594737.83	2232118.02	Метод спутниковых геодезических измерений (определений)	0.1	-
н1700	-	-	594736.39	2232117.38	Метод спутниковых геодезических измерений (определений)	0.1	-
н1701	-	-	594735.30	2232112.65	Метод спутниковых геодезических измерений (определений)	0.1	-
н1702	-	-	594736.95	2232092.82	Метод спутниковых геодезических измерений (определений)	0.1	-
н1703	-	-	594739.73	2232079.38	Метод спутниковых геодезических измерений (определений)	0.1	-
н1704	-	-	594747.21	2232064.23	Метод спутниковых геодезических измерений (определений)	0.1	-
н1705	-	-	594749.43	2232055.95	Метод спутниковых геодезических измерений (определений)	0.1	-

н1706	-	-	594743.55	2232045.05	Метод спутниковых геодезических измерений (определений)	0.1	-
н1707	-	-	594732.70	2232036.72	Метод спутниковых геодезических измерений (определений)	0.1	-
н1708	-	-	594698.60	2232018.85	Метод спутниковых геодезических измерений (определений)	0.1	-
н1709	-	-	594683.70	2232014.93	Метод спутниковых геодезических измерений (определений)	0.1	-
н1710	-	-	594622.80	2232019.92	Метод спутниковых геодезических измерений (определений)	0.1	-
н1711	-	-	594599.19	2232017.82	Метод спутниковых геодезических измерений (определений)	0.1	-
н1712	-	-	594591.63	2232012.34	Метод спутниковых геодезических измерений (определений)	0.1	-
н1713	-	-	594585.58	2232002.96	Метод спутниковых геодезических измерений (определений)	0.1	-
н1714	-	-	594588.25	2231984.43	Метод спутниковых геодезических измерений (определений)	0.1	-
н1715	-	-	594585.67	2231980.72	Метод спутниковых геодезических измерений (определений)	0.1	-
н1716	-	-	594571.89	2231974.55	Метод спутниковых геодезических измерений (определений)	0.1	-

н1717	-	-	594522.63	2231959.68	Метод спутниковых геодезических измерений (определений)	0.1	-
н1718	-	-	594446.07	2231925.54	Метод спутниковых геодезических измерений (определений)	0.1	-
н1719	-	-	594437.54	2231917.86	Метод спутниковых геодезических измерений (определений)	0.1	-
н1720	-	-	594433.42	2231911.54	Метод спутниковых геодезических измерений (определений)	0.1	-
н1721	-	-	594425.29	2231887.57	Метод спутниковых геодезических измерений (определений)	0.1	-
н1722	-	-	594413.07	2231861.48	Метод спутниковых геодезических измерений (определений)	0.1	-
н1723	-	-	594410.77	2231859.04	Метод спутниковых геодезических измерений (определений)	0.1	-
н1724	-	-	594396.79	2231856.08	Метод спутниковых геодезических измерений (определений)	0.1	-
н1725	-	-	594390.64	2231852.89	Метод спутниковых геодезических измерений (определений)	0.1	-
н1726	-	-	594371.26	2231803.60	Метод спутниковых геодезических измерений (определений)	0.1	-
н1727	-	-	594365.93	2231799.00	Метод спутниковых геодезических измерений (определений)	0.1	-

н1728	-	-	594342.98	2231792.33	Метод спутниковых геодезических измерений (определений)	0.1	-
н1729	-	-	594322.99	2231778.85	Метод спутниковых геодезических измерений (определений)	0.1	-
н1730	-	-	594320.14	2231774.00	Метод спутниковых геодезических измерений (определений)	0.1	-
н1731	-	-	594318.73	2231753.44	Метод спутниковых геодезических измерений (определений)	0.1	-
н1732	-	-	594315.98	2231749.58	Метод спутниковых геодезических измерений (определений)	0.1	-
н1733	-	-	594303.46	2231741.64	Метод спутниковых геодезических измерений (определений)	0.1	-
н1734	-	-	594292.87	2231738.22	Метод спутниковых геодезических измерений (определений)	0.1	-
н1735	-	-	594250.95	2231732.22	Метод спутниковых геодезических измерений (определений)	0.1	-
н1736	-	-	594235.22	2231728.14	Метод спутниковых геодезических измерений (определений)	0.1	-
н1737	-	-	594227.90	2231723.26	Метод спутниковых геодезических измерений (определений)	0.1	-
н1738	-	-	594216.84	2231707.70	Метод спутниковых геодезических измерений (определений)	0.1	-

н1739	-	-	594208.85	2231699.51	Метод спутниковых геодезических измерений (определений)	0.1	-
н1740	-	-	594203.06	2231696.34	Метод спутниковых геодезических измерений (определений)	0.1	-
н1741	-	-	594202.89	2231696.48	Метод спутниковых геодезических измерений (определений)	0.1	-
н1742	-	-	594200.71	2231695.37	Метод спутниковых геодезических измерений (определений)	0.1	-
н1743	-	-	594189.94	2231705.95	Метод спутниковых геодезических измерений (определений)	0.1	-
н1744	-	-	594179.55	2231695.37	Метод спутниковых геодезических измерений (определений)	0.1	-
н1745	-	-	594177.76	2231696.16	Метод спутниковых геодезических измерений (определений)	0.1	-
н1746	-	-	594170.68	2231702.81	Метод спутниковых геодезических измерений (определений)	0.1	-
н1747	-	-	594169.78	2231711.45	Метод спутниковых геодезических измерений (определений)	0.1	-
н1748	-	-	594171.28	2231718.10	Метод спутниковых геодезических измерений (определений)	0.1	-
н1749	-	-	594202.89	2231746.15	Метод спутниковых геодезических измерений (определений)	0.1	-

н1750	-	-	594187.76	2231754.63	Метод спутниковых геодезических измерений (определений)	0.1	-
н1751	-	-	594101.84	2231756.26	Метод спутниковых геодезических измерений (определений)	0.1	-
н1752	-	-	594034.99	2231782.37	Метод спутниковых геодезических измерений (определений)	0.1	-
н1753	-	-	594033.75	2231812.97	Метод спутниковых геодезических измерений (определений)	0.1	-
н1754	-	-	593597.51	2232083.86	Метод спутниковых геодезических измерений (определений)	0.1	-
н1755	-	-	593444.60	2232172.84	Метод спутниковых геодезических измерений (определений)	0.1	-
н1756	-	-	593424.10	2232154.40	Метод спутниковых геодезических измерений (определений)	0.1	-
н1757	-	-	593397.37	2232103.92	Метод спутниковых геодезических измерений (определений)	0.1	-
н1758	-	-	593391.54	2232087.27	Метод спутниковых геодезических измерений (определений)	0.1	-
н1759	-	-	593383.77	2232077.64	Метод спутниковых геодезических измерений (определений)	0.1	-
н1760	-	-	593335.80	2232026.80	Метод спутниковых геодезических измерений (определений)	0.1	-

н1761	-	-	593616.90	2231753.06	Метод спутниковых геодезических измерений (определений)	0.1	-
н1762	-	-	593690.11	2231686.38	Метод спутниковых геодезических измерений (определений)	0.1	-
н1763	-	-	593805.32	2231582.68	Метод спутниковых геодезических измерений (определений)	0.1	-
н1764	-	-	593956.30	2231518.80	Метод спутниковых геодезических измерений (определений)	0.1	-
н1765	-	-	593377.30	2231011.70	Метод спутниковых геодезических измерений (определений)	0.1	-
н1766	-	-	593368.30	2230924.40	Метод спутниковых геодезических измерений (определений)	0.1	-
н1767	-	-	593106.39	2230676.77	Метод спутниковых геодезических измерений (определений)	0.1	-
н1769	-	-	593107.29	2230665.09	Метод спутниковых геодезических измерений (определений)	0.1	-
н1770	-	-	593103.22	2230648.95	Метод спутниковых геодезических измерений (определений)	0.1	-
н1771	-	-	593069.41	2230608.48	Метод спутниковых геодезических измерений (определений)	0.1	-
н1772	-	-	593062.72	2230603.65	Метод спутниковых геодезических измерений (определений)	0.1	-

н1773	-	-	593052.42	2230600.12	Метод спутниковых геодезических измерений (определений)	0.1	-
н1774	-	-	593035.90	2230598.31	Метод спутниковых геодезических измерений (определений)	0.1	-
н1775	-	-	592949.15	2230501.74	Метод спутниковых геодезических измерений (определений)	0.1	-
н1776	-	-	592953.00	2230498.08	Метод спутниковых геодезических измерений (определений)	0.1	-
н1777	-	-	592952.03	2230483.56	Метод спутниковых геодезических измерений (определений)	0.1	-
н1778	-	-	592946.37	2230471.06	Метод спутниковых геодезических измерений (определений)	0.1	-
н1779	-	-	592931.44	2230451.08	Метод спутниковых геодезических измерений (определений)	0.1	-
н1780	-	-	592914.43	2230435.05	Метод спутниковых геодезических измерений (определений)	0.1	-
н1781	-	-	592899.19	2230425.40	Метод спутниковых геодезических измерений (определений)	0.1	-
н1782	-	-	592884.15	2230420.17	Метод спутниковых геодезических измерений (определений)	0.1	-
н1783	-	-	592875.86	2230420.15	Метод спутниковых геодезических измерений (определений)	0.1	-

н1784	-	-	592846.31	2230387.26	Метод спутниковых геодезических измерений (определений)	0.1	-
н1785	-	-	592838.72	2230351.19	Метод спутниковых геодезических измерений (определений)	0.1	-
н1786	-	-	592744.27	2230247.72	Метод спутниковых геодезических измерений (определений)	0.1	-
н1787	-	-	592507.44	2230078.76	Метод спутниковых геодезических измерений (определений)	0.1	-
н1788	-	-	592273.91	2229884.30	Метод спутниковых геодезических измерений (определений)	0.1	-
н1789	-	-	592249.98	2229850.78	Метод спутниковых геодезических измерений (определений)	0.1	-
н1790	-	-	592238.98	2229843.06	Метод спутниковых геодезических измерений (определений)	0.1	-
н1791	-	-	592229.31	2229838.88	Метод спутниковых геодезических измерений (определений)	0.1	-
н1792	-	-	592184.70	2229756.03	Метод спутниковых геодезических измерений (определений)	0.1	-
н1793	-	-	592097.10	2229661.60	Метод спутниковых геодезических измерений (определений)	0.1	-
н1794	-	-	592073.44	2229548.70	Метод спутниковых геодезических измерений (определений)	0.1	-

н1795	-	-	592079.27	2229533.90	Метод спутниковых геодезических измерений (определений)	0.1	-
н1796	-	-	592078.12	2229521.60	Метод спутниковых геодезических измерений (определений)	0.1	-
н1797	-	-	592070.85	2229520.33	Метод спутниковых геодезических измерений (определений)	0.1	-
н1798	-	-	592061.57	2229521.15	Метод спутниковых геодезических измерений (определений)	0.1	-
н1799	-	-	592049.42	2229503.67	Метод спутниковых геодезических измерений (определений)	0.1	-
н1800	-	-	592045.81	2229461.05	Метод спутниковых геодезических измерений (определений)	0.1	-
н1801	-	-	592044.61	2229413.59	Метод спутниковых геодезических измерений (определений)	0.1	-
н1802	-	-	592039.44	2229402.74	Метод спутниковых геодезических измерений (определений)	0.1	-
н1803	-	-	592031.59	2229397.17	Метод спутниковых геодезических измерений (определений)	0.1	-
н1804	-	-	592027.38	2229396.12	Метод спутниковых геодезических измерений (определений)	0.1	-
н1805	-	-	592018.66	2229397.43	Метод спутниковых геодезических измерений (определений)	0.1	-

н1806	-	-	592018.60	2229392.50	Метод спутниковых геодезических измерений (определений)	0.1	-
н1807	-	-	591990.20	2229315.90	Метод спутниковых геодезических измерений (определений)	0.1	-
н1808	-	-	592002.27	2229209.87	Метод спутниковых геодезических измерений (определений)	0.1	-
н1809	-	-	591940.02	2229039.86	Метод спутниковых геодезических измерений (определений)	0.1	-
н1810	-	-	591949.29	2229045.70	Метод спутниковых геодезических измерений (определений)	0.1	-
н1811	-	-	591969.28	2229055.20	Метод спутниковых геодезических измерений (определений)	0.1	-
н1812	-	-	591914.17	2228934.89	Метод спутниковых геодезических измерений (определений)	0.1	-
н1813	-	-	591807.45	2228724.04	Метод спутниковых геодезических измерений (определений)	0.1	-
н1814	-	-	591791.32	2228731.18	Метод спутниковых геодезических измерений (определений)	0.1	-
н1815	-	-	591753.10	2228663.10	Метод спутниковых геодезических измерений (определений)	0.1	-
н1816	-	-	591713.97	2228543.97	Метод спутниковых геодезических измерений (определений)	0.1	-

н1817	-	-	591568.19	2228326.50	Метод спутниковых геодезических измерений (определений)	0.1	-
н1818	-	-	591459.52	2228122.74	Метод спутниковых геодезических измерений (определений)	0.1	-
н1819	-	-	591474.09	2228110.42	Метод спутниковых геодезических измерений (определений)	0.1	-
н1820	-	-	591482.93	2228094.09	Метод спутниковых геодезических измерений (определений)	0.1	-
н1821	-	-	591484.59	2228077.80	Метод спутниковых геодезических измерений (определений)	0.1	-
н1822	-	-	591481.33	2228067.72	Метод спутниковых геодезических измерений (определений)	0.1	-
н1823	-	-	591409.73	2227938.55	Метод спутниковых геодезических измерений (определений)	0.1	-
н1824	-	-	591289.58	2227785.02	Метод спутниковых геодезических измерений (определений)	0.1	-
н1825	-	-	591277.67	2227772.06	Метод спутниковых геодезических измерений (определений)	0.1	-
н1826	-	-	591100.59	2227607.80	Метод спутниковых геодезических измерений (определений)	0.1	-
н1827	-	-	590964.98	2227479.98	Метод спутниковых геодезических измерений (определений)	0.1	-

н1828	-	-	590947.42	2227462.80	Метод спутниковых геодезических измерений (определений)	0.1	-
н1829	-	-	590894.49	2227413.56	Метод спутниковых геодезических измерений (определений)	0.1	-
н1830	-	-	590802.23	2227318.71	Метод спутниковых геодезических измерений (определений)	0.1	-
н1831	-	-	590735.19	2227260.19	Метод спутниковых геодезических измерений (определений)	0.1	-
н1832	-	-	590807.13	2227194.71	Метод спутниковых геодезических измерений (определений)	0.1	-
н1833	-	-	590656.94	2226648.28	Метод спутниковых геодезических измерений (определений)	0.1	-
н1834	-	-	590689.03	2226585.28	Метод спутниковых геодезических измерений (определений)	0.1	-
н1835	-	-	590939.62	2226190.40	Метод спутниковых геодезических измерений (определений)	0.1	-
н1836	-	-	590834.02	2225994.39	Метод спутниковых геодезических измерений (определений)	0.1	-
н1837	-	-	590632.90	2225627.00	Метод спутниковых геодезических измерений (определений)	0.1	-
н1838	-	-	590361.00	2225291.00	Метод спутниковых геодезических измерений (определений)	0.1	-

н1839	-	-	590374.57	2225283.70	Метод спутниковых геодезических измерений (определений)	0.1	-
н1840	-	-	590446.83	2225344.12	Метод спутниковых геодезических измерений (определений)	0.1	-
н1841	-	-	590545.91	2225311.12	Метод спутниковых геодезических измерений (определений)	0.1	-
н1842	-	-	590485.70	2225244.90	Метод спутниковых геодезических измерений (определений)	0.1	-
н1843	-	-	590466.62	2225234.18	Метод спутниковых геодезических измерений (определений)	0.1	-
н1845	-	-	590477.17	2225228.50	Метод спутниковых геодезических измерений (определений)	0.1	-
н1846	-	-	590492.82	2225221.52	Метод спутниковых геодезических измерений (определений)	0.1	-
н1847	-	-	590505.22	2225230.05	Метод спутниковых геодезических измерений (определений)	0.1	-
н1849	-	-	590571.90	2225302.59	Метод спутниковых геодезических измерений (определений)	0.1	-
н1850	-	-	590743.94	2225245.15	Метод спутниковых геодезических измерений (определений)	0.1	-
н1851	-	-	590759.35	2225224.66	Метод спутниковых геодезических измерений (определений)	0.1	-

н1852	-	-	590725.79	2225210.86	Метод спутниковых геодезических измерений (определений)	0.1	-
н1853	-	-	590697.77	2225204.54	Метод спутниковых геодезических измерений (определений)	0.1	-
н1854	-	-	590634.70	2225212.12	Метод спутниковых геодезических измерений (определений)	0.1	-
н1855	-	-	590629.77	2225204.83	Метод спутниковых геодезических измерений (определений)	0.1	-
н1856	-	-	590700.60	2225196.20	Метод спутниковых геодезических измерений (определений)	0.1	-
н1857	-	-	591006.30	2224848.60	Метод спутниковых геодезических измерений (определений)	0.1	-
н1858	-	-	591007.59	2224850.95	Метод спутниковых геодезических измерений (определений)	0.1	-
н1859	-	-	591003.95	2224856.32	Метод спутниковых геодезических измерений (определений)	0.1	-
н1860	-	-	591016.19	2224886.26	Метод спутниковых геодезических измерений (определений)	0.1	-
н1861	-	-	591030.83	2224902.85	Метод спутниковых геодезических измерений (определений)	0.1	-
н1862	-	-	591036.62	2224905.77	Метод спутниковых геодезических измерений (определений)	0.1	-

н1863	-	-	591037.92	2224906.05	Метод спутниковых геодезических измерений (определений)	0.1	-
н1864	-	-	591056.18	2224939.23	Метод спутниковых геодезических измерений (определений)	0.1	-
н1865	-	-	591037.00	2224942.19	Метод спутниковых геодезических измерений (определений)	0.1	-
н1866	-	-	591031.17	2224945.86	Метод спутниковых геодезических измерений (определений)	0.1	-
н1867	-	-	591029.95	2224955.32	Метод спутниковых геодезических измерений (определений)	0.1	-
н1868	-	-	591039.13	2224974.20	Метод спутниковых геодезических измерений (определений)	0.1	-
н1869	-	-	591055.80	2224991.07	Метод спутниковых геодезических измерений (определений)	0.1	-
н1870	-	-	591094.22	2225008.35	Метод спутниковых геодезических измерений (определений)	0.1	-
н1871	-	-	591103.00	2225024.30	Метод спутниковых геодезических измерений (определений)	0.1	-
н1872	-	-	591113.17	2225021.18	Метод спутниковых геодезических измерений (определений)	0.1	-
н1873	-	-	591118.97	2225025.37	Метод спутниковых геодезических измерений (определений)	0.1	-

н1874	-	-	591125.88	2225034.08	Метод спутниковых геодезических измерений (определений)	0.1	-
н1875	-	-	591131.98	2225045.31	Метод спутниковых геодезических измерений (определений)	0.1	-
н1876	-	-	591236.07	2224988.81	Метод спутниковых геодезических измерений (определений)	0.1	-
н1877	-	-	591324.17	2224969.98	Метод спутниковых геодезических измерений (определений)	0.1	-
н1878	-	-	591319.42	2224957.90	Метод спутниковых геодезических измерений (определений)	0.1	-
н1879	-	-	591338.11	2224952.16	Метод спутниковых геодезических измерений (определений)	0.1	-
н1880	-	-	591361.98	2224949.02	Метод спутниковых геодезических измерений (определений)	0.1	-
н1881	-	-	591373.24	2224945.89	Метод спутниковых геодезических измерений (определений)	0.1	-
н1882	-	-	591391.77	2224943.17	Метод спутниковых геодезических измерений (определений)	0.1	-
н1883	-	-	591399.94	2224972.08	Метод спутниковых геодезических измерений (определений)	0.1	-
н1884	-	-	591441.36	2224972.78	Метод спутниковых геодезических измерений (определений)	0.1	-

н1885	-	-	591477.12	2224977.28	Метод спутниковых геодезических измерений (определений)	0.1	-
н1886	-	-	591475.36	2224954.76	Метод спутниковых геодезических измерений (определений)	0.1	-
н1887	-	-	591523.20	2224970.30	Метод спутниковых геодезических измерений (определений)	0.1	-
н1888	-	-	591532.78	2224976.47	Метод спутниковых геодезических измерений (определений)	0.1	-
н1889	-	-	591531.70	2224977.83	Метод спутниковых геодезических измерений (определений)	0.1	-
н1890	-	-	591518.77	2224986.25	Метод спутниковых геодезических измерений (определений)	0.1	-
н1891	-	-	591570.99	2225011.63	Метод спутниковых геодезических измерений (определений)	0.1	-
н1892	-	-	591636.50	2225071.06	Метод спутниковых геодезических измерений (определений)	0.1	-
н1893	-	-	591674.18	2225133.03	Метод спутниковых геодезических измерений (определений)	0.1	-
н1894	-	-	591686.85	2225193.00	Метод спутниковых геодезических измерений (определений)	0.1	-
н1895	-	-	591715.63	2225318.17	Метод спутниковых геодезических измерений (определений)	0.1	-

н1896	-	-	591767.94	2225541.96	Метод спутниковых геодезических измерений (определений)	0.1	-
н1897	-	-	591773.08	2225543.28	Метод спутниковых геодезических измерений (определений)	0.1	-
н1898	-	-	591790.30	2225617.30	Метод спутниковых геодезических измерений (определений)	0.1	-
н1904	-	-	592004.70	2225567.60	Метод спутниковых геодезических измерений (определений)	0.1	-
н1910	-	-	592275.69	2225260.44	Метод спутниковых геодезических измерений (определений)	0.1	-
н1911	-	-	592439.84	2225049.60	Метод спутниковых геодезических измерений (определений)	0.1	-
н1912	-	-	592450.52	2225030.95	Метод спутниковых геодезических измерений (определений)	0.1	-
н1913	-	-	592477.48	2224987.16	Метод спутниковых геодезических измерений (определений)	0.1	-
н1914	-	-	592531.59	2224847.25	Метод спутниковых геодезических измерений (определений)	0.1	-
н1915	-	-	592544.45	2224785.55	Метод спутниковых геодезических измерений (определений)	0.1	-
н1916	-	-	592554.29	2224834.46	Метод спутниковых геодезических измерений (определений)	0.1	-

н1917	-	-	592572.02	2224850.32	Метод спутниковых геодезических измерений (определений)	0.1	-
н1918	-	-	592585.00	2224858.80	Метод спутниковых геодезических измерений (определений)	0.1	-
н1919	-	-	592607.40	2224854.44	Метод спутниковых геодезических измерений (определений)	0.1	-
н1920	-	-	592643.65	2224816.02	Метод спутниковых геодезических измерений (определений)	0.1	-
н1921	-	-	592701.83	2224868.55	Метод спутниковых геодезических измерений (определений)	0.1	-
н1922	-	-	592690.11	2224890.26	Метод спутниковых геодезических измерений (определений)	0.1	-
н1923	-	-	592716.16	2224910.88	Метод спутниковых геодезических измерений (определений)	0.1	-
н1924	-	-	592768.25	2224860.73	Метод спутниковых геодезических измерений (определений)	0.1	-
н1925	-	-	592806.46	2224899.37	Метод спутниковых геодезических измерений (определений)	0.1	-
н1926	-	-	592894.04	2224809.14	Метод спутниковых геодезических измерений (определений)	0.1	-
н1927	-	-	592939.86	2224761.99	Метод спутниковых геодезических измерений (определений)	0.1	-

н1928	-	-	592943.20	2224758.80	Метод спутниковых геодезических измерений (определений)	0.1	-
н1929	-	-	592950.50	2224763.10	Метод спутниковых геодезических измерений (определений)	0.1	-
н1930	-	-	593000.70	2224779.95	Метод спутниковых геодезических измерений (определений)	0.1	-
н1931	-	-	593004.34	2224781.50	Метод спутниковых геодезических измерений (определений)	0.1	-
н1932	-	-	593006.49	2224810.73	Метод спутниковых геодезических измерений (определений)	0.1	-
н1933	-	-	593081.02	2224863.82	Метод спутниковых геодезических измерений (определений)	0.1	-
н1934	-	-	592993.01	2224976.94	Метод спутниковых геодезических измерений (определений)	0.1	-
н1935	-	-	592835.97	2225169.84	Метод спутниковых геодезических измерений (определений)	0.1	-
н1936	-	-	592812.20	2225203.02	Метод спутниковых геодезических измерений (определений)	0.1	-
н1937	-	-	592812.97	2225223.58	Метод спутниковых геодезических измерений (определений)	0.1	-
н1938	-	-	592840.10	2225255.05	Метод спутниковых геодезических измерений (определений)	0.1	-

н1939	-	-	592831.42	2225274.58	Метод спутниковых геодезических измерений (определений)	0.1	-
н1940	-	-	592858.55	2225303.34	Метод спутниковых геодезических измерений (определений)	0.1	-
н1	-	-	592888.39	2225327.22	Метод спутниковых геодезических измерений (определений)	0.1	-
н1941	-	-	597791.00	2232185.72	Метод спутниковых геодезических измерений (определений)	0.1	-
н1942	-	-	597725.98	2232181.68	Метод спутниковых геодезических измерений (определений)	0.1	-
н1943	-	-	597696.79	2231840.76	Метод спутниковых геодезических измерений (определений)	0.1	-
н1944	-	-	597502.53	2230065.91	Метод спутниковых геодезических измерений (определений)	0.1	-
н1945	-	-	597516.94	2230060.91	Метод спутниковых геодезических измерений (определений)	0.1	-
н1946	-	-	597510.22	2230041.54	Метод спутниковых геодезических измерений (определений)	0.1	-
н1947	-	-	597527.23	2230035.64	Метод спутниковых геодезических измерений (определений)	0.1	-
н1948	-	-	597525.26	2230029.97	Метод спутниковых геодезических измерений (определений)	0.1	-

н1949	-	-	597499.57	2230038.88	Метод спутниковых геодезических измерений (определений)	0.1	-
н1950	-	-	597452.87	2229612.21	Метод спутниковых геодезических измерений (определений)	0.1	-
н1951	-	-	597501.81	2229626.40	Метод спутниковых геодезических измерений (определений)	0.1	-
н1952	-	-	597583.66	2229624.52	Метод спутниковых геодезических измерений (определений)	0.1	-
н1953	-	-	597964.64	2229585.41	Метод спутниковых геодезических измерений (определений)	0.1	-
н1954	-	-	598055.06	2229579.53	Метод спутниковых геодезических измерений (определений)	0.1	-
н1955	-	-	598082.78	2229583.30	Метод спутниковых геодезических измерений (определений)	0.1	-
н1956	-	-	598106.60	2229596.33	Метод спутниковых геодезических измерений (определений)	0.1	-
н1957	-	-	598143.75	2229629.03	Метод спутниковых геодезических измерений (определений)	0.1	-
н1958	-	-	598219.25	2229678.65	Метод спутниковых геодезических измерений (определений)	0.1	-
н1959	-	-	598280.20	2229724.53	Метод спутниковых геодезических измерений (определений)	0.1	-

н1960	-	-	598338.50	2229763.56	Метод спутниковых геодезических измерений (определений)	0.1	-
н1961	-	-	598375.69	2229802.86	Метод спутниковых геодезических измерений (определений)	0.1	-
н1962	-	-	598450.23	2229903.89	Метод спутниковых геодезических измерений (определений)	0.1	-
н1963	-	-	598494.16	2229966.89	Метод спутниковых геодезических измерений (определений)	0.1	-
н1964	-	-	598620.76	2230162.52	Метод спутниковых геодезических измерений (определений)	0.1	-
н1965	-	-	598620.37	2230299.67	Метод спутниковых геодезических измерений (определений)	0.1	-
н1966	-	-	598633.99	2230559.36	Метод спутниковых геодезических измерений (определений)	0.1	-
н1967	-	-	598562.70	2230716.27	Метод спутниковых геодезических измерений (определений)	0.1	-
н1968	-	-	598468.14	2231186.80	Метод спутниковых геодезических измерений (определений)	0.1	-
н1969	-	-	598494.29	2231351.51	Метод спутниковых геодезических измерений (определений)	0.1	-
н1970	-	-	598502.85	2231447.72	Метод спутниковых геодезических измерений (определений)	0.1	-

н1971	-	-	598498.32	2231555.89	Метод спутниковых геодезических измерений (определений)	0.1	-
н1972	-	-	598488.99	2231688.76	Метод спутниковых геодезических измерений (определений)	0.1	-
н1973	-	-	598502.54	2231987.07	Метод спутниковых геодезических измерений (определений)	0.1	-
н1974	-	-	598459.54	2231966.29	Метод спутниковых геодезических измерений (определений)	0.1	-
н1975	-	-	598456.28	2231852.03	Метод спутниковых геодезических измерений (определений)	0.1	-
н1976	-	-	598424.96	2231851.32	Метод спутниковых геодезических измерений (определений)	0.1	-
н1977	-	-	598424.48	2231949.35	Метод спутниковых геодезических измерений (определений)	0.1	-
н1978	-	-	598387.32	2231952.95	Метод спутниковых геодезических измерений (определений)	0.1	-
н1979	-	-	598354.00	2231954.24	Метод спутниковых геодезических измерений (определений)	0.1	-
н1980	-	-	598294.94	2231965.40	Метод спутниковых геодезических измерений (определений)	0.1	-
н1981	-	-	598208.05	2231993.93	Метод спутниковых геодезических измерений (определений)	0.1	-

н1982	-	-	597991.38	2232057.77	Метод спутниковых геодезических измерений (определений)	0.1	-
н1984	-	-	597987.44	2232058.12	Метод спутниковых геодезических измерений (определений)	0.1	-
н1985	-	-	597894.38	2232066.34	Метод спутниковых геодезических измерений (определений)	0.1	-
н1986	-	-	597833.73	2232069.39	Метод спутниковых геодезических измерений (определений)	0.1	-
н1987	-	-	597791.51	2232067.04	Метод спутниковых геодезических измерений (определений)	0.1	-
н1988	-	-	597774.40	2232071.11	Метод спутниковых геодезических измерений (определений)	0.1	-
н1989	-	-	597761.37	2232093.61	Метод спутниковых геодезических измерений (определений)	0.1	-
н1990	-	-	597762.84	2232116.02	Метод спутниковых геодезических измерений (определений)	0.1	-
н1991	-	-	597822.44	2232155.18	Метод спутниковых геодезических измерений (определений)	0.1	-
н1992	-	-	597826.46	2232163.06	Метод спутниковых геодезических измерений (определений)	0.1	-
н1993	-	-	597816.00	2232176.32	Метод спутниковых геодезических измерений (определений)	0.1	-

н1941	-	-	597791.00	2232185.72	Метод спутниковых геодезических измерений (определений)	0.1	-
н1994	-	-	595518.87	2227543.79	Метод спутниковых геодезических измерений (определений)	0.1	-
н1995	-	-	595562.58	2227535.17	Метод спутниковых геодезических измерений (определений)	0.1	-
н1996	-	-	595646.88	2227519.43	Метод спутниковых геодезических измерений (определений)	0.1	-
н1997	-	-	595651.08	2227529.05	Метод спутниковых геодезических измерений (определений)	0.1	-
н1998	-	-	595665.53	2227544.20	Метод спутниковых геодезических измерений (определений)	0.1	-
н1999	-	-	595673.75	2227564.78	Метод спутниковых геодезических измерений (определений)	0.1	-
н2000	-	-	595670.29	2227583.66	Метод спутниковых геодезических измерений (определений)	0.1	-
н2001	-	-	595671.25	2227592.63	Метод спутниковых геодезических измерений (определений)	0.1	-
н2002	-	-	595697.66	2227613.82	Метод спутниковых геодезических измерений (определений)	0.1	-
н2003	-	-	595699.66	2227644.93	Метод спутниковых геодезических измерений (определений)	0.1	-

н2004	-	-	595701.81	2227652.10	Метод спутниковых геодезических измерений (определений)	0.1	-
н2005	-	-	595742.75	2227688.64	Метод спутниковых геодезических измерений (определений)	0.1	-
н2006	-	-	595754.90	2227714.90	Метод спутниковых геодезических измерений (определений)	0.1	-
н2007	-	-	595766.01	2227719.31	Метод спутниковых геодезических измерений (определений)	0.1	-
н2008	-	-	595772.32	2227723.76	Метод спутниковых геодезических измерений (определений)	0.1	-
н2009	-	-	595775.37	2227733.61	Метод спутниковых геодезических измерений (определений)	0.1	-
н2010	-	-	595777.89	2227750.95	Метод спутниковых геодезических измерений (определений)	0.1	-
н2011	-	-	595767.05	2227787.55	Метод спутниковых геодезических измерений (определений)	0.1	-
н2012	-	-	595764.82	2227810.90	Метод спутниковых геодезических измерений (определений)	0.1	-
н2013	-	-	595769.55	2227846.48	Метод спутниковых геодезических измерений (определений)	0.1	-
н2014	-	-	595767.01	2227879.72	Метод спутниковых геодезических измерений (определений)	0.1	-

н2015	-	-	595759.82	2227885.61	Метод спутниковых геодезических измерений (определений)	0.1	-
н2016	-	-	595738.93	2227902.71	Метод спутниковых геодезических измерений (определений)	0.1	-
н2017	-	-	595776.92	2227949.13	Метод спутниковых геодезических измерений (определений)	0.1	-
н2018	-	-	595778.67	2227948.17	Метод спутниковых геодезических измерений (определений)	0.1	-
н2019	-	-	595806.21	2227994.55	Метод спутниковых геодезических измерений (определений)	0.1	-
н2020	-	-	595806.92	2228010.41	Метод спутниковых геодезических измерений (определений)	0.1	-
н2021	-	-	595804.48	2228047.85	Метод спутниковых геодезических измерений (определений)	0.1	-
н2022	-	-	595801.31	2228065.22	Метод спутниковых геодезических измерений (определений)	0.1	-
н2023	-	-	595797.78	2228074.82	Метод спутниковых геодезических измерений (определений)	0.1	-
н2024	-	-	595794.68	2228077.39	Метод спутниковых геодезических измерений (определений)	0.1	-
н2025	-	-	595758.14	2228069.73	Метод спутниковых геодезических измерений (определений)	0.1	-

н2026	-	-	595704.91	2228056.34	Метод спутниковых геодезических измерений (определений)	0.1	-
н2027	-	-	595700.88	2228077.20	Метод спутниковых геодезических измерений (определений)	0.1	-
н2028	-	-	595641.85	2228064.16	Метод спутниковых геодезических измерений (определений)	0.1	-
н2029	-	-	595546.32	2228041.82	Метод спутниковых геодезических измерений (определений)	0.1	-
н2030	-	-	595524.27	2228038.93	Метод спутниковых геодезических измерений (определений)	0.1	-
н2031	-	-	595529.40	2228025.10	Метод спутниковых геодезических измерений (определений)	0.1	-
н2032	-	-	595499.02	2228013.92	Метод спутниковых геодезических измерений (определений)	0.1	-
н2033	-	-	595502.34	2227974.88	Метод спутниковых геодезических измерений (определений)	0.1	-
н2034	-	-	595503.97	2227974.42	Метод спутниковых геодезических измерений (определений)	0.1	-
н2035	-	-	595517.27	2227986.29	Метод спутниковых геодезических измерений (определений)	0.1	-
н2036	-	-	595573.71	2227988.81	Метод спутниковых геодезических измерений (определений)	0.1	-

н2037	-	-	595617.73	2227971.61	Метод спутниковых геодезических измерений (определений)	0.1	-
н2038	-	-	595622.53	2227934.87	Метод спутниковых геодезических измерений (определений)	0.1	-
н2039	-	-	595568.01	2227885.64	Метод спутниковых геодезических измерений (определений)	0.1	-
н2040	-	-	595607.59	2227853.50	Метод спутниковых геодезических измерений (определений)	0.1	-
н2041	-	-	595588.04	2227796.77	Метод спутниковых геодезических измерений (определений)	0.1	-
н2042	-	-	595530.75	2227817.54	Метод спутниковых геодезических измерений (определений)	0.1	-
н2043	-	-	595535.50	2227830.96	Метод спутниковых геодезических измерений (определений)	0.1	-
н2044	-	-	595545.50	2227853.10	Метод спутниковых геодезических измерений (определений)	0.1	-
н2045	-	-	595535.32	2227862.58	Метод спутниковых геодезических измерений (определений)	0.1	-
н2046	-	-	595508.72	2227845.29	Метод спутниковых геодезических измерений (определений)	0.1	-
н2047	-	-	595501.79	2227844.75	Метод спутниковых геодезических измерений (определений)	0.1	-

н2048	-	-	595484.38	2227841.94	Метод спутниковых геодезических измерений (определений)	0.1	-
н2049	-	-	595478.51	2227846.58	Метод спутниковых геодезических измерений (определений)	0.1	-
н2050	-	-	595478.11	2227856.44	Метод спутниковых геодезических измерений (определений)	0.1	-
н2051	-	-	595471.20	2227855.16	Метод спутниковых геодезических измерений (определений)	0.1	-
н2052	-	-	595469.29	2227838.42	Метод спутниковых геодезических измерений (определений)	0.1	-
н2053	-	-	595465.95	2227838.69	Метод спутниковых геодезических измерений (определений)	0.1	-
н2054	-	-	595466.01	2227837.03	Метод спутниковых геодезических измерений (определений)	0.1	-
н2055	-	-	595368.79	2227833.34	Метод спутниковых геодезических измерений (определений)	0.1	-
н2056	-	-	595368.46	2227864.79	Метод спутниковых геодезических измерений (определений)	0.1	-
н2057	-	-	595363.06	2227864.74	Метод спутниковых геодезических измерений (определений)	0.1	-
н2058	-	-	595363.93	2227831.43	Метод спутниковых геодезических измерений (определений)	0.1	-

н2059	-	-	595343.97	2227824.53	Метод спутниковых геодезических измерений (определений)	0.1	-
н2060	-	-	595328.19	2227839.25	Метод спутниковых геодезических измерений (определений)	0.1	-
н2061	-	-	595338.41	2227851.32	Метод спутниковых геодезических измерений (определений)	0.1	-
н2062	-	-	595320.28	2227868.12	Метод спутниковых геодезических измерений (определений)	0.1	-
н2063	-	-	595171.57	2227707.41	Метод спутниковых геодезических измерений (определений)	0.1	-
н2064	-	-	595169.76	2227704.10	Метод спутниковых геодезических измерений (определений)	0.1	-
н2065	-	-	595510.30	2227547.04	Метод спутниковых геодезических измерений (определений)	0.1	-
н1994	-	-	595518.87	2227543.79	Метод спутниковых геодезических измерений (определений)	0.1	-
н2066	-	-	595451.50	2228255.40	Метод спутниковых геодезических измерений (определений)	0.1	-
н2067	-	-	595418.14	2228235.81	Метод спутниковых геодезических измерений (определений)	0.1	-
н2068	-	-	595372.61	2228235.06	Метод спутниковых геодезических измерений (определений)	0.1	-

н2069	-	-	595329.32	2228208.00	Метод спутниковых геодезических измерений (определений)	0.1	-
н2070	-	-	595297.59	2228207.83	Метод спутниковых геодезических измерений (определений)	0.1	-
н2071	-	-	595272.43	2228201.72	Метод спутниковых геодезических измерений (определений)	0.1	-
н2072	-	-	595228.77	2228166.96	Метод спутниковых геодезических измерений (определений)	0.1	-
н2073	-	-	595128.87	2228095.93	Метод спутниковых геодезических измерений (определений)	0.1	-
н2074	-	-	595061.48	2228045.58	Метод спутниковых геодезических измерений (определений)	0.1	-
н2075	-	-	594992.16	2227930.92	Метод спутниковых геодезических измерений (определений)	0.1	-
н2076	-	-	594891.62	2227773.39	Метод спутниковых геодезических измерений (определений)	0.1	-
н2077	-	-	595057.22	2227752.08	Метод спутниковых геодезических измерений (определений)	0.1	-
н2078	-	-	595095.40	2227766.90	Метод спутниковых геодезических измерений (определений)	0.1	-
н2079	-	-	595126.74	2227754.15	Метод спутниковых геодезических измерений (определений)	0.1	-

н2080	-	-	595231.41	2227859.76	Метод спутниковых геодезических измерений (определений)	0.1	-
н2081	-	-	595345.26	2227971.32	Метод спутниковых геодезических измерений (определений)	0.1	-
н2082	-	-	595421.07	2228048.97	Метод спутниковых геодезических измерений (определений)	0.1	-
н2083	-	-	595476.95	2228110.34	Метод спутниковых геодезических измерений (определений)	0.1	-
н2084	-	-	595458.84	2228140.29	Метод спутниковых геодезических измерений (определений)	0.1	-
н2085	-	-	595459.45	2228149.63	Метод спутниковых геодезических измерений (определений)	0.1	-
н2086	-	-	595450.09	2228149.63	Метод спутниковых геодезических измерений (определений)	0.1	-
н2087	-	-	595446.35	2228095.81	Метод спутниковых геодезических измерений (определений)	0.1	-
н2088	-	-	595415.46	2228095.34	Метод спутниковых геодезических измерений (определений)	0.1	-
н2089	-	-	595379.42	2228071.48	Метод спутниковых геодезических измерений (определений)	0.1	-
н2090	-	-	595378.49	2228044.80	Метод спутниковых геодезических измерений (определений)	0.1	-

н2091	-	-	595319.80	2228040.40	Метод спутниковых геодезических измерений (определений)	0.1	-
н2092	-	-	595316.71	2228073.35	Метод спутниковых геодезических измерений (определений)	0.1	-
н2093	-	-	595304.55	2228112.66	Метод спутниковых геодезических измерений (определений)	0.1	-
н2094	-	-	595345.26	2228153.84	Метод спутниковых геодезических измерений (определений)	0.1	-
н2095	-	-	595384.57	2228166.95	Метод спутниковых геодезических измерений (определений)	0.1	-
н2096	-	-	595416.40	2228197.83	Метод спутниковых геодезических измерений (определений)	0.1	-
н2097	-	-	595415.50	2228206.40	Метод спутниковых геодезических измерений (определений)	0.1	-
н2098	-	-	595449.62	2228206.72	Метод спутниковых геодезических измерений (определений)	0.1	-
н2066	-	-	595451.50	2228255.40	Метод спутниковых геодезических измерений (определений)	0.1	-
н2099	-	-	592684.86	2228197.91	Метод спутниковых геодезических измерений (определений)	0.1	-
н2100	-	-	592677.63	2228194.64	Метод спутниковых геодезических измерений (определений)	0.1	-

н2101	-	-	592575.30	2228064.00	Метод спутниковых геодезических измерений (определений)	0.1	-
н2102	-	-	592506.35	2227996.49	Метод спутниковых геодезических измерений (определений)	0.1	-
н2103	-	-	592488.80	2227972.85	Метод спутниковых геодезических измерений (определений)	0.1	-
н2104	-	-	592480.14	2227958.45	Метод спутниковых геодезических измерений (определений)	0.1	-
н2105	-	-	592474.67	2227946.02	Метод спутниковых геодезических измерений (определений)	0.1	-
н2106	-	-	592486.00	2227942.11	Метод спутниковых геодезических измерений (определений)	0.1	-
н2107	-	-	592468.87	2227907.06	Метод спутниковых геодезических измерений (определений)	0.1	-
н2108	-	-	592457.21	2227873.30	Метод спутниковых геодезических измерений (определений)	0.1	-
н2109	-	-	592458.67	2227868.23	Метод спутниковых геодезических измерений (определений)	0.1	-
н2110	-	-	592471.84	2227853.01	Метод спутниковых геодезических измерений (определений)	0.1	-
н2111	-	-	592472.21	2227848.95	Метод спутниковых геодезических измерений (определений)	0.1	-

н2112	-	-	592459.95	2227819.92	Метод спутниковых геодезических измерений (определений)	0.1	-
н2113	-	-	592444.85	2227796.23	Метод спутниковых геодезических измерений (определений)	0.1	-
н2114	-	-	592432.41	2227781.39	Метод спутниковых геодезических измерений (определений)	0.1	-
н2115	-	-	592424.72	2227775.00	Метод спутниковых геодезических измерений (определений)	0.1	-
н2116	-	-	592417.69	2227771.99	Метод спутниковых геодезических измерений (определений)	0.1	-
н2117	-	-	592399.52	2227772.77	Метод спутниковых геодезических измерений (определений)	0.1	-
н2118	-	-	592382.82	2227783.13	Метод спутниковых геодезических измерений (определений)	0.1	-
н2119	-	-	592372.63	2227778.21	Метод спутниковых геодезических измерений (определений)	0.1	-
н2120	-	-	592364.06	2227769.35	Метод спутниковых геодезических измерений (определений)	0.1	-
н2121	-	-	592356.76	2227757.87	Метод спутниковых геодезических измерений (определений)	0.1	-
н2122	-	-	592339.45	2227716.47	Метод спутниковых геодезических измерений (определений)	0.1	-

н2123	-	-	592328.36	2227704.43	Метод спутниковых геодезических измерений (определений)	0.1	-
н2124	-	-	592316.49	2227694.92	Метод спутниковых геодезических измерений (определений)	0.1	-
н2125	-	-	592306.30	2227649.31	Метод спутниковых геодезических измерений (определений)	0.1	-
н2126	-	-	592307.79	2227577.64	Метод спутниковых геодезических измерений (определений)	0.1	-
н2127	-	-	592377.48	2227458.64	Метод спутниковых геодезических измерений (определений)	0.1	-
н2128	-	-	592475.63	2227523.20	Метод спутниковых геодезических измерений (определений)	0.1	-
н2129	-	-	592578.86	2227563.13	Метод спутниковых геодезических измерений (определений)	0.1	-
н2130	-	-	592544.63	2227573.60	Метод спутниковых геодезических измерений (определений)	0.1	-
н2131	-	-	592500.77	2227589.59	Метод спутниковых геодезических измерений (определений)	0.1	-
н2132	-	-	592492.56	2227589.76	Метод спутниковых геодезических измерений (определений)	0.1	-
н2133	-	-	592464.34	2227580.74	Метод спутниковых геодезических измерений (определений)	0.1	-

н2134	-	-	592447.86	2227580.14	Метод спутниковых геодезических измерений (определений)	0.1	-
н2135	-	-	592435.30	2227583.92	Метод спутниковых геодезических измерений (определений)	0.1	-
н2136	-	-	592427.05	2227591.53	Метод спутниковых геодезических измерений (определений)	0.1	-
н2137	-	-	592427.05	2227596.63	Метод спутниковых геодезических измерений (определений)	0.1	-
н2138	-	-	592428.92	2227599.58	Метод спутниковых геодезических измерений (определений)	0.1	-
н2139	-	-	592447.59	2227616.61	Метод спутниковых геодезических измерений (определений)	0.1	-
н2140	-	-	592449.64	2227622.49	Метод спутниковых геодезических измерений (определений)	0.1	-
н2141	-	-	592443.87	2227632.71	Метод спутниковых геодезических измерений (определений)	0.1	-
н2142	-	-	592421.24	2227657.11	Метод спутниковых геодезических измерений (определений)	0.1	-
н2143	-	-	592419.43	2227664.40	Метод спутниковых геодезических измерений (определений)	0.1	-
н2144	-	-	592427.25	2227681.96	Метод спутниковых геодезических измерений (определений)	0.1	-

н2145	-	-	592443.14	2227707.84	Метод спутниковых геодезических измерений (определений)	0.1	-
н2146	-	-	592477.55	2227751.89	Метод спутниковых геодезических измерений (определений)	0.1	-
н2147	-	-	592495.98	2227779.07	Метод спутниковых геодезических измерений (определений)	0.1	-
н2148	-	-	592496.36	2227783.64	Метод спутниковых геодезических измерений (определений)	0.1	-
н2149	-	-	592494.29	2227787.36	Метод спутниковых геодезических измерений (определений)	0.1	-
н2150	-	-	592483.29	2227798.66	Метод спутниковых геодезических измерений (определений)	0.1	-
н2151	-	-	592479.55	2227805.25	Метод спутниковых геодезических измерений (определений)	0.1	-
н2152	-	-	592481.71	2227820.02	Метод спутниковых геодезических измерений (определений)	0.1	-
н2153	-	-	592486.92	2227831.36	Метод спутниковых геодезических измерений (определений)	0.1	-
н2154	-	-	592490.31	2227835.19	Метод спутниковых геодезических измерений (определений)	0.1	-
н2155	-	-	592494.07	2227836.52	Метод спутниковых геодезических измерений (определений)	0.1	-

н2156	-	-	592500.89	2227833.77	Метод спутниковых геодезических измерений (определений)	0.1	-
н2157	-	-	592506.55	2227829.24	Метод спутниковых геодезических измерений (определений)	0.1	-
н2158	-	-	592517.45	2227828.80	Метод спутниковых геодезических измерений (определений)	0.1	-
н2159	-	-	592522.87	2227832.60	Метод спутниковых геодезических измерений (определений)	0.1	-
н2160	-	-	592542.18	2227862.52	Метод спутниковых геодезических измерений (определений)	0.1	-
н2161	-	-	592546.41	2227877.28	Метод спутниковых геодезических измерений (определений)	0.1	-
н2162	-	-	592550.71	2227886.07	Метод спутниковых геодезических измерений (определений)	0.1	-
н2163	-	-	592557.51	2227892.66	Метод спутниковых геодезических измерений (определений)	0.1	-
н2164	-	-	592571.63	2227899.34	Метод спутниковых геодезических измерений (определений)	0.1	-
н2165	-	-	592577.35	2227906.63	Метод спутниковых геодезических измерений (определений)	0.1	-
н2166	-	-	592579.60	2227910.92	Метод спутниковых геодезических измерений (определений)	0.1	-

н2167	-	-	592577.29	2227924.02	Метод спутниковых геодезических измерений (определений)	0.1	-
н2168	-	-	592581.07	2227940.04	Метод спутниковых геодезических измерений (определений)	0.1	-
н2169	-	-	592587.71	2227952.25	Метод спутниковых геодезических измерений (определений)	0.1	-
н2170	-	-	592594.19	2227958.77	Метод спутниковых геодезических измерений (определений)	0.1	-
н2171	-	-	592598.23	2227957.33	Метод спутниковых геодезических измерений (определений)	0.1	-
н2172	-	-	592605.93	2227947.56	Метод спутниковых геодезических измерений (определений)	0.1	-
н2173	-	-	592608.12	2227928.27	Метод спутниковых геодезических измерений (определений)	0.1	-
н2174	-	-	592610.66	2227926.83	Метод спутниковых геодезических измерений (определений)	0.1	-
н2175	-	-	592617.90	2227929.97	Метод спутниковых геодезических измерений (определений)	0.1	-
н2176	-	-	592630.44	2227938.81	Метод спутниковых геодезических измерений (определений)	0.1	-
н2177	-	-	592668.53	2227968.87	Метод спутниковых геодезических измерений (определений)	0.1	-

н2178	-	-	592702.49	2227985.65	Метод спутниковых геодезических измерений (определений)	0.1	-
н2179	-	-	592717.18	2227989.77	Метод спутниковых геодезических измерений (определений)	0.1	-
н2180	-	-	592739.89	2227986.58	Метод спутниковых геодезических измерений (определений)	0.1	-
н2181	-	-	592749.31	2227983.29	Метод спутниковых геодезических измерений (определений)	0.1	-
н2182	-	-	592791.18	2227983.38	Метод спутниковых геодезических измерений (определений)	0.1	-
н2183	-	-	592796.70	2227985.92	Метод спутниковых геодезических измерений (определений)	0.1	-
н2184	-	-	592800.61	2227991.13	Метод спутниковых геодезических измерений (определений)	0.1	-
н2185	-	-	592799.49	2227998.39	Метод спутниковых геодезических измерений (определений)	0.1	-
н2186	-	-	592783.58	2228018.88	Метод спутниковых геодезических измерений (определений)	0.1	-
н2187	-	-	592776.91	2228033.00	Метод спутниковых геодезических измерений (определений)	0.1	-
н2188	-	-	592776.50	2228050.73	Метод спутниковых геодезических измерений (определений)	0.1	-

н2189	-	-	592781.27	2228068.68	Метод спутниковых геодезических измерений (определений)	0.1	-
н2190	-	-	592780.33	2228077.81	Метод спутниковых геодезических измерений (определений)	0.1	-
н2191	-	-	592776.75	2228085.16	Метод спутниковых геодезических измерений (определений)	0.1	-
н2192	-	-	592758.98	2228111.34	Метод спутниковых геодезических измерений (определений)	0.1	-
н2193	-	-	592717.87	2228160.96	Метод спутниковых геодезических измерений (определений)	0.1	-
н2194	-	-	592701.83	2228183.23	Метод спутниковых геодезических измерений (определений)	0.1	-
н2195	-	-	592691.30	2228194.75	Метод спутниковых геодезических измерений (определений)	0.1	-
н2099	-	-	592684.86	2228197.91	Метод спутниковых геодезических измерений (определений)	0.1	-
н2196	-	-	591239.96	2225150.26	Метод спутниковых геодезических измерений (определений)	0.1	-
н2197	-	-	591208.14	2225122.18	Метод спутниковых геодезических измерений (определений)	0.1	-
н2198	-	-	591188.24	2225148.15	Метод спутниковых геодезических измерений (определений)	0.1	-

н2199	-	-	591179.62	2225134.94	Метод спутниковых геодезических измерений (определений)	0.1	-
н2200	-	-	591148.56	2225066.07	Метод спутниковых геодезических измерений (определений)	0.1	-
н2201	-	-	591251.02	2224998.42	Метод спутниковых геодезических измерений (определений)	0.1	-
н2202	-	-	591331.18	2224992.73	Метод спутниковых геодезических измерений (определений)	0.1	-
н2203	-	-	591342.09	2225021.00	Метод спутниковых геодезических измерений (определений)	0.1	-
н2204	-	-	591321.96	2225026.43	Метод спутниковых геодезических измерений (определений)	0.1	-
н2205	-	-	591324.82	2225033.80	Метод спутниковых геодезических измерений (определений)	0.1	-
н2206	-	-	591321.29	2225035.85	Метод спутниковых геодезических измерений (определений)	0.1	-
н2207	-	-	591320.54	2225046.50	Метод спутниковых геодезических измерений (определений)	0.1	-
н2208	-	-	591326.14	2225060.44	Метод спутниковых геодезических измерений (определений)	0.1	-
н2209	-	-	591348.41	2225095.38	Метод спутниковых геодезических измерений (определений)	0.1	-

н2210	-	-	591358.52	2225123.89	Метод спутниковых геодезических измерений (определений)	0.1	-
н2211	-	-	591344.16	2225129.51	Метод спутниковых геодезических измерений (определений)	0.1	-
н2212	-	-	591295.22	2225134.54	Метод спутниковых геодезических измерений (определений)	0.1	-
н2213	-	-	591245.01	2225149.48	Метод спутниковых геодезических измерений (определений)	0.1	-
н2196	-	-	591239.96	2225150.26	Метод спутниковых геодезических измерений (определений)	0.1	-
н2214	-	-	591540.02	2225211.35	Метод спутниковых геодезических измерений (определений)	0.1	-
н2215	-	-	591537.24	2225209.67	Метод спутниковых геодезических измерений (определений)	0.1	-
н2216	-	-	591529.14	2225177.45	Метод спутниковых геодезических измерений (определений)	0.1	-
н2217	-	-	591538.97	2225170.15	Метод спутниковых геодезических измерений (определений)	0.1	-
н2218	-	-	591543.98	2225153.02	Метод спутниковых геодезических измерений (определений)	0.1	-
н2219	-	-	591535.14	2225110.33	Метод спутниковых геодезических измерений (определений)	0.1	-

н2220	-	-	591533.27	2225086.40	Метод спутниковых геодезических измерений (определений)	0.1	-
н2221	-	-	591526.28	2225064.21	Метод спутниковых геодезических измерений (определений)	0.1	-
н2222	-	-	591511.90	2225052.74	Метод спутниковых геодезических измерений (определений)	0.1	-
н2223	-	-	591511.56	2225001.83	Метод спутниковых геодезических измерений (определений)	0.1	-
н2224	-	-	591566.78	2225024.73	Метод спутниковых геодезических измерений (определений)	0.1	-
н2225	-	-	591628.55	2225081.36	Метод спутниковых геодезических измерений (определений)	0.1	-
н2226	-	-	591662.71	2225139.98	Метод спутниковых геодезических измерений (определений)	0.1	-
н2227	-	-	591648.05	2225148.94	Метод спутниковых геодезических измерений (определений)	0.1	-
н2228	-	-	591637.55	2225150.23	Метод спутниковых геодезических измерений (определений)	0.1	-
н2229	-	-	591613.63	2225157.48	Метод спутниковых геодезических измерений (определений)	0.1	-
н2230	-	-	591585.55	2225172.22	Метод спутниковых геодезических измерений (определений)	0.1	-

н2231	-	-	591542.79	2225210.36	Метод спутниковых геодезических измерений (определений)	0.1	-
н2214	-	-	591540.02	2225211.35	Метод спутниковых геодезических измерений (определений)	0.1	-
н2232	-	-	593024.72	2228223.68	Метод спутниковых геодезических измерений (определений)	0.1	-
н2233	-	-	593027.38	2228219.83	Метод спутниковых геодезических измерений (определений)	0.1	-
н2234	-	-	593039.52	2228235.31	Метод спутниковых геодезических измерений (определений)	0.1	-
н2235	-	-	593078.56	2228227.51	Метод спутниковых геодезических измерений (определений)	0.1	-
н2236	-	-	593083.99	2228240.30	Метод спутниковых геодезических измерений (определений)	0.1	-
н2237	-	-	593082.71	2228261.78	Метод спутниковых геодезических измерений (определений)	0.1	-
н2238	-	-	593095.19	2228268.61	Метод спутниковых геодезических измерений (определений)	0.1	-
н2239	-	-	593102.62	2228306.25	Метод спутниковых геодезических измерений (определений)	0.1	-
н2240	-	-	593089.50	2228317.33	Метод спутниковых геодезических измерений (определений)	0.1	-

н2241	-	-	593091.83	2228345.12	Метод спутниковых геодезических измерений (определений)	0.1	-
н2242	-	-	593070.51	2228353.81	Метод спутниковых геодезических измерений (определений)	0.1	-
н2243	-	-	593055.54	2228356.05	Метод спутниковых геодезических измерений (определений)	0.1	-
н2244	-	-	593036.14	2228332.66	Метод спутниковых геодезических измерений (определений)	0.1	-
н2245	-	-	593044.55	2228311.22	Метод спутниковых геодезических измерений (определений)	0.1	-
н2246	-	-	593050.70	2228272.69	Метод спутниковых геодезических измерений (определений)	0.1	-
н2247	-	-	593024.98	2228262.17	Метод спутниковых геодезических измерений (определений)	0.1	-
н2248	-	-	593020.59	2228247.22	Метод спутниковых геодезических измерений (определений)	0.1	-
н2232	-	-	593024.72	2228223.68	Метод спутниковых геодезических измерений (определений)	0.1	-
н2249	-	-	592963.56	2224602.50	Метод спутниковых геодезических измерений (определений)	0.1	-
н2250	-	-	592953.68	2224594.89	Метод спутниковых геодезических измерений (определений)	0.1	-

н2251	-	-	592949.79	2224588.62	Метод спутниковых геодезических измерений (определений)	0.1	-
н2252	-	-	592887.87	2224544.63	Метод спутниковых геодезических измерений (определений)	0.1	-
н2253	-	-	592875.95	2224541.03	Метод спутниковых геодезических измерений (определений)	0.1	-
н2254	-	-	592847.54	2224514.94	Метод спутниковых геодезических измерений (определений)	0.1	-
н2255	-	-	592764.06	2224465.17	Метод спутниковых геодезических измерений (определений)	0.1	-
н2256	-	-	592754.20	2224459.59	Метод спутниковых геодезических измерений (определений)	0.1	-
н2257	-	-	592723.05	2224449.48	Метод спутниковых геодезических измерений (определений)	0.1	-
н2258	-	-	592696.44	2224446.14	Метод спутниковых геодезических измерений (определений)	0.1	-
н2259	-	-	592737.13	2224424.11	Метод спутниковых геодезических измерений (определений)	0.1	-
н2260	-	-	592871.30	2224370.85	Метод спутниковых геодезических измерений (определений)	0.1	-
н2261	-	-	593361.82	2224174.15	Метод спутниковых геодезических измерений (определений)	0.1	-

н2262	-	-	593464.92	2224134.00	Метод спутниковых геодезических измерений (определений)	0.1	-
н2263	-	-	593614.47	2224074.76	Метод спутниковых геодезических измерений (определений)	0.1	-
н2264	-	-	593626.04	2224069.19	Метод спутниковых геодезических измерений (определений)	0.1	-
н2265	-	-	593629.59	2224078.80	Метод спутниковых геодезических измерений (определений)	0.1	-
н2266	-	-	593636.95	2224092.27	Метод спутниковых геодезических измерений (определений)	0.1	-
н2267	-	-	593633.97	2224104.75	Метод спутниковых геодезических измерений (определений)	0.1	-
н2268	-	-	593601.53	2224160.50	Метод спутниковых геодезических измерений (определений)	0.1	-
н2269	-	-	593570.04	2224197.70	Метод спутниковых геодезических измерений (определений)	0.1	-
н2270	-	-	593557.10	2224212.14	Метод спутниковых геодезических измерений (определений)	0.1	-
н2271	-	-	593522.66	2224248.70	Метод спутниковых геодезических измерений (определений)	0.1	-
н2272	-	-	593516.15	2224256.47	Метод спутниковых геодезических измерений (определений)	0.1	-

н2273	-	-	593501.60	2224279.56	Метод спутниковых геодезических измерений (определений)	0.1	-
н2274	-	-	593464.97	2224335.94	Метод спутниковых геодезических измерений (определений)	0.1	-
н2275	-	-	593415.24	2224414.14	Метод спутниковых геодезических измерений (определений)	0.1	-
н2276	-	-	593420.19	2224417.80	Метод спутниковых геодезических измерений (определений)	0.1	-
н2277	-	-	593341.30	2224458.97	Метод спутниковых геодезических измерений (определений)	0.1	-
н2278	-	-	593213.78	2224469.28	Метод спутниковых геодезических измерений (определений)	0.1	-
н2279	-	-	593059.14	2224583.23	Метод спутниковых геодезических измерений (определений)	0.1	-
н2280	-	-	592986.52	2224599.12	Метод спутниковых геодезических измерений (определений)	0.1	-
н2249	-	-	592963.56	2224602.50	Метод спутниковых геодезических измерений (определений)	0.1	-
н2281	-	-	597241.63	2227577.63	Метод спутниковых геодезических измерений (определений)	0.1	-
н2282	-	-	597220.85	2227574.59	Метод спутниковых геодезических измерений (определений)	0.1	-

н2283	-	-	597181.85	2227574.43	Метод спутниковых геодезических измерений (определений)	0.1	-
н2284	-	-	597163.66	2227565.36	Метод спутниковых геодезических измерений (определений)	0.1	-
н2285	-	-	597126.95	2227557.29	Метод спутниковых геодезических измерений (определений)	0.1	-
н2286	-	-	597125.83	2227537.36	Метод спутниковых геодезических измерений (определений)	0.1	-
н2287	-	-	597170.63	2227519.64	Метод спутниковых геодезических измерений (определений)	0.1	-
н2288	-	-	597178.89	2227519.97	Метод спутниковых геодезических измерений (определений)	0.1	-
н2289	-	-	597215.26	2227519.94	Метод спутниковых геодезических измерений (определений)	0.1	-
н2290	-	-	597253.84	2227519.93	Метод спутниковых геодезических измерений (определений)	0.1	-
н2291	-	-	597258.21	2227526.59	Метод спутниковых геодезических измерений (определений)	0.1	-
н2292	-	-	597297.19	2227525.69	Метод спутниковых геодезических измерений (определений)	0.1	-
н2293	-	-	597302.69	2227525.57	Метод спутниковых геодезических измерений (определений)	0.1	-

н2294	-	-	597311.70	2227525.91	Метод спутниковых геодезических измерений (определений)	0.1	-
н2295	-	-	597312.08	2227534.39	Метод спутниковых геодезических измерений (определений)	0.1	-
н2296	-	-	597311.83	2227545.47	Метод спутниковых геодезических измерений (определений)	0.1	-
н2297	-	-	597269.83	2227546.19	Метод спутниковых геодезических измерений (определений)	0.1	-
н2298	-	-	597270.12	2227576.79	Метод спутниковых геодезических измерений (определений)	0.1	-
н2281	-	-	597241.63	2227577.63	Метод спутниковых геодезических измерений (определений)	0.1	-
н2299	-	-	593397.46	2226579.38	Метод спутниковых геодезических измерений (определений)	0.1	-
н2300	-	-	593399.02	2226581.95	Метод спутниковых геодезических измерений (определений)	0.1	-
н2301	-	-	593482.48	2226718.94	Метод спутниковых геодезических измерений (определений)	0.1	-
н2302	-	-	593474.77	2226732.99	Метод спутниковых геодезических измерений (определений)	0.1	-
н2303	-	-	593469.81	2226739.17	Метод спутниковых геодезических измерений (определений)	0.1	-

н2304	-	-	593436.65	2226703.16	Метод спутниковых геодезических измерений (определений)	0.1	-
н2305	-	-	593405.95	2226666.81	Метод спутниковых геодезических измерений (определений)	0.1	-
н2306	-	-	593389.89	2226645.04	Метод спутниковых геодезических измерений (определений)	0.1	-
н2307	-	-	593379.98	2226623.18	Метод спутниковых геодезических измерений (определений)	0.1	-
н2308	-	-	593379.78	2226611.76	Метод спутниковых геодезических измерений (определений)	0.1	-
н2309	-	-	593381.86	2226597.68	Метод спутниковых геодезических измерений (определений)	0.1	-
н2299	-	-	593397.46	2226579.38	Метод спутниковых геодезических измерений (определений)	0.1	-
н2456	-	-	599313.39	2225403.20	Метод спутниковых геодезических измерений (определений)	0.1	-
н2457	-	-	599289.51	2225424.47	Метод спутниковых геодезических измерений (определений)	0.1	-
н2458	-	-	599274.58	2225446.87	Метод спутниковых геодезических измерений (определений)	0.1	-
н2459	-	-	599256.80	2225437.60	Метод спутниковых геодезических измерений (определений)	0.1	-

н2460	-	-	599089.09	2225276.68	Метод спутниковых геодезических измерений (определений)	0.1	-
н2461	-	-	599082.37	2225284.15	Метод спутниковых геодезических измерений (определений)	0.1	-
н2462	-	-	599026.76	2225234.14	Метод спутниковых геодезических измерений (определений)	0.1	-
н2463	-	-	599011.74	2225209.04	Метод спутниковых геодезических измерений (определений)	0.1	-
н2464	-	-	599004.28	2225182.16	Метод спутниковых геодезических измерений (определений)	0.1	-
н2465	-	-	598986.74	2225166.68	Метод спутниковых геодезических измерений (определений)	0.1	-
н2466	-	-	599048.78	2225080.00	Метод спутниковых геодезических измерений (определений)	0.1	-
н2467	-	-	599064.46	2225090.07	Метод спутниковых геодезических измерений (определений)	0.1	-
н2468	-	-	599054.38	2225103.88	Метод спутниковых геодезических измерений (определений)	0.1	-
н2469	-	-	599058.86	2225107.61	Метод спутниковых геодезических измерений (определений)	0.1	-
н2470	-	-	599045.79	2225141.20	Метод спутниковых геодезических измерений (определений)	0.1	-

н2471	-	-	599071.70	2225162.20	Метод спутниковых геодезических измерений (определений)	0.1	-
н2472	-	-	599082.50	2225149.70	Метод спутниковых геодезических измерений (определений)	0.1	-
н2473	-	-	599080.10	2225147.50	Метод спутниковых геодезических измерений (определений)	0.1	-
н2474	-	-	599082.70	2225144.30	Метод спутниковых геодезических измерений (определений)	0.1	-
н2475	-	-	599103.90	2225162.30	Метод спутниковых геодезических измерений (определений)	0.1	-
н2476	-	-	599106.60	2225159.20	Метод спутниковых геодезических измерений (определений)	0.1	-
н2477	-	-	599131.90	2225180.60	Метод спутниковых геодезических измерений (определений)	0.1	-
н2478	-	-	599164.11	2225149.41	Метод спутниковых геодезических измерений (определений)	0.1	-
н2479	-	-	599187.99	2225176.66	Метод спутниковых геодезических измерений (определений)	0.1	-
н2480	-	-	599152.54	2225208.38	Метод спутниковых геодезических измерений (определений)	0.1	-
н2481	-	-	599202.18	2225260.63	Метод спутниковых геодезических измерений (определений)	0.1	-

н2456	-	-	599313.39	2225403.20	Метод спутниковых геодезических измерений (определений)	0.1	-

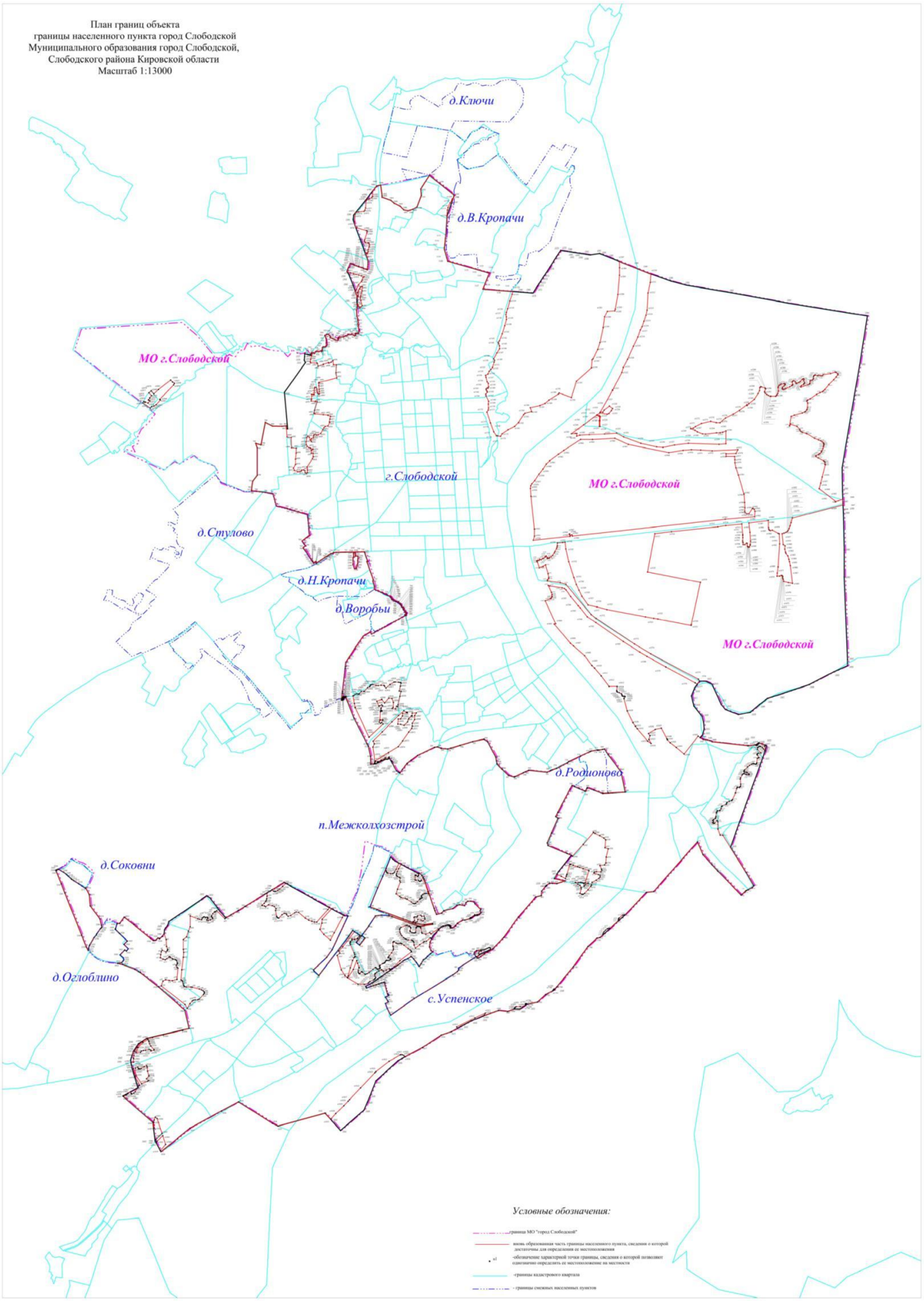
План границ объекта
границы населенного пункта город Слободской
Муниципального образования город Слободской,
Слободского района Кировской области
Масштаб 1:13000
д.Ключи
д.В.Кропачи
МО г.Слободской
г.Слободской
МО г.Слободской
д.Стулово
д.Н.Кропачи
д.Воробьи
МО г.Слободской
д.Родионово
п.Межколхозстрой
д.Соковни
д.Оглоблино
с.Успенское
Условные обозначения:
границы МО "город Слободской"
линия, образующая часть границы населенного пункта, сведения о которой достаточны для определения ее местоположения
-обозначение характерной точки границы, сведения о которой позволяют однозначно определить ее местоположение на местности
-границы кадастрового квартала
- границы смежных населенных пунктов

Описание местоположения границ д. Оглоблино

1. Сведения о площади населенного пункта д. Оглоблино

№ п/п	Характеристики объекта	Описание характеристик
1	2	3
1.	Местоположение объекта	613153, Кировская область, район Слободской, город Слободской, деревня Оглоблино
2.	Площадь объекта +/- величина погрешности определения площади (Р +/- Дельта Р)	147485 +/- 134 м²
3.	Иные характеристики объекта	-

2.Сведения о местоположении границ населенного пункта д.Оглоблино

2.1. Сведения о характерных точках границ д. Оглоблино

Система координат – МСК 43, зона 2

Обозначение характерных точек границ	Координаты, м		Метод определения координат характерной точки	Средняя квадратическая погрешность положения характерной точки (Mt), м	Описание обозначения точки на местности (при наличии)
	X	Y			
1	2	3	4	5	6
н1	593064.53	2224668.74	Метод спутниковых геодезических измерений (определений)	0.1	Закрепление отсутствует
н2	593026.77	2224729.71	Метод спутниковых геодезических измерений (определений)	0.1	Закрепление отсутствует
н3	593019.95	2224753.40	Метод спутниковых геодезических измерений (определений)	0.1	Закрепление отсутствует
н4	593011.88	2224767.53	Метод спутниковых геодезических измерений (определений)	0.1	Закрепление отсутствует
н5	593004.34	2224781.50	Метод спутниковых геодезических измерений (определений)	0.1	Закрепление отсутствует
н6	593000.70	2224779.95	Метод спутниковых геодезических измерений (определений)	0.1	Закрепление отсутствует
н7	592950.50	2224763.10	Метод спутниковых геодезических измерений (определений)	0.1	Закрепление отсутствует
н8	592943.20	2224758.80	Метод спутниковых геодезических измерений (определений)	0.1	Закрепление отсутствует

н9	592939.86	2224761.99	Метод спутниковых геодезических измерений (определений)	0.1	Закрепление отсутствует
н10	592894.04	2224809.14	Метод спутниковых геодезических измерений (определений)	0.1	Закрепление отсутствует
н11	592806.46	2224899.37	Метод спутниковых геодезических измерений (определений)	0.1	Закрепление отсутствует
н12	592768.25	2224860.73	Метод спутниковых геодезических измерений (определений)	0.1	Закрепление отсутствует
н13	592716.16	2224910.88	Метод спутниковых геодезических измерений (определений)	0.1	Закрепление отсутствует
н14	592690.11	2224890.26	Метод спутниковых геодезических измерений (определений)	0.1	Закрепление отсутствует
н15	592701.83	2224868.55	Метод спутниковых геодезических измерений (определений)	0.1	Закрепление отсутствует
н16	592643.65	2224816.02	Метод спутниковых геодезических измерений (определений)	0.1	Закрепление отсутствует
н17	592607.40	2224854.44	Метод спутниковых геодезических измерений (определений)	0.1	Закрепление отсутствует
н18	592585.00	2224858.80	Метод спутниковых геодезических измерений (определений)	0.1	Закрепление отсутствует
н19	592572.02	2224850.32	Метод спутниковых геодезических измерений (определений)	0.1	Закрепление отсутствует
н20	592554.29	2224834.46	Метод спутниковых геодезических измерений (определений)	0.1	Закрепление отсутствует
н21	592544.45	2224785.55	Метод спутниковых геодезических измерений (определений)	0.1	Закрепление отсутствует
н22	592551.87	2224691.61	Метод спутниковых геодезических измерений (определений)	0.1	Закрепление отсутствует

н23	592562.72	2224634.60	Метод спутниковых геодезических измерений (определений)	0.1	Закрепление отсутствует
н24	592576.21	2224588.92	Метод спутниковых геодезических измерений (определений)	0.1	Закрепление отсутствует
н25	592588.76	2224561.30	Метод спутниковых геодезических измерений (определений)	0.1	Закрепление отсутствует
н26	592601.87	2224539.21	Метод спутниковых геодезических измерений (определений)	0.1	Закрепление отсутствует
н27	592619.71	2224513.66	Метод спутниковых геодезических измерений (определений)	0.1	Закрепление отсутствует
н28	592641.80	2224488.34	Метод спутниковых геодезических измерений (определений)	0.1	Закрепление отсутствует
н29	592670.57	2224463.95	Метод спутниковых геодезических измерений (определений)	0.1	Закрепление отсутствует
н30	592696.44	2224446.14	Метод спутниковых геодезических измерений (определений)	0.1	Закрепление отсутствует
н31	592723.05	2224449.48	Метод спутниковых геодезических измерений (определений)	0.1	Закрепление отсутствует
н32	592754.20	2224459.59	Метод спутниковых геодезических измерений (определений)	0.1	Закрепление отсутствует
н33	592764.06	2224465.17	Метод спутниковых геодезических измерений (определений)	0.1	Закрепление отсутствует
н34	592847.54	2224514.94	Метод спутниковых геодезических измерений (определений)	0.1	Закрепление отсутствует
н35	592875.95	2224541.03	Метод спутниковых геодезических измерений (определений)	0.1	Закрепление отсутствует
н36	592887.87	2224544.63	Метод спутниковых геодезических измерений (определений)	0.1	Закрепление отсутствует

н37	592949.79	2224588.62	Метод спутниковых геодезических измерений (определений)	0.1	Закрепление отсутствует
н38	592953.68	2224594.89	Метод спутниковых геодезических измерений (определений)	0.1	Закрепление отсутствует
н39	592963.56	2224602.50	Метод спутниковых геодезических измерений (определений)	0.1	Закрепление отсутствует
н40	592969.48	2224607.06	Метод спутниковых геодезических измерений (определений)	0.1	Закрепление отсутствует
н41	593025.19	2224643.21	Метод спутниковых геодезических измерений (определений)	0.1	Закрепление отсутствует
н1	593064.53	2224668.74	Метод спутниковых геодезических измерений (определений)	0.1	Закрепление отсутствует

2.2. План границ д. Оглоблино

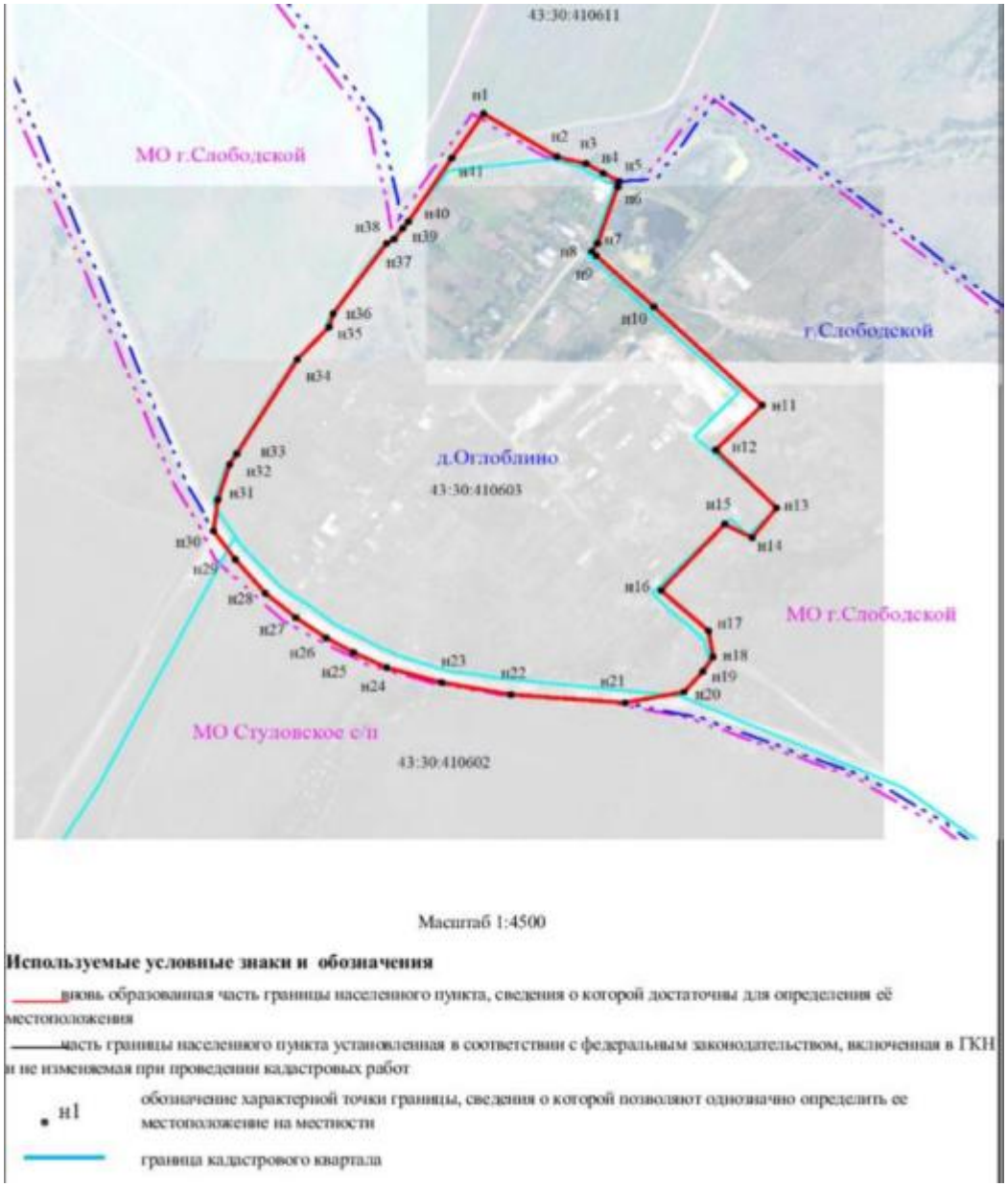

Описание местоположения границ д. Соковни

1. Сведения о площади населенного пункта д. Соковни

№ п/п	Характеристики объекта	Описание характеристик
1	2	3
1.	Местоположение объекта	613153, Кировская область, район Слободской, город Слободской, деревня Соковни
2.	Площадь объекта +/- величина погрешности определения площади (Р +/- Дельта Р)	67732 +/- 91 м²
3.	Иные характеристики объекта	-

2.Сведения о местоположении границ населенного пункта д.Соковни
2.1. Сведения о характерных точках границ д. Соковни
Система координат – МСК 43, зона 2

Обозначение характерных точек границ	Координаты, м		Метод определения координат характерной точки	Средняя квадратическая погрешность положения характерной точки (Mt), м	Описание обозначения точки на местности (при наличии)
	X	Y			
1	2	3	4	5	6
н30	593636.95	2224092.27	Метод спутниковых геодезических измерений (определений)	0.1	Закрепление отсутствует
н31	593667.17	2224147.40	Метод спутниковых геодезических измерений (определений)	0.1	Закрепление отсутствует
н32	593683.02	2224172.38	Метод спутниковых геодезических измерений (определений)	0.1	Закрепление отсутствует
н33	593727.91	2224219.67	Метод спутниковых геодезических измерений (определений)	0.1	Закрепление отсутствует
н34	593746.63	2224237.13	Метод спутниковых геодезических измерений (определений)	0.1	Закрепление отсутствует
н1	593760.62	2224251.40	Метод спутниковых геодезических измерений (определений)	0.1	Закрепление отсутствует
н2	593755.27	2224255.09	Метод спутниковых геодезических измерений (определений)	0.1	Закрепление отсутствует
н3	593728.71	2224294.98	Метод спутниковых геодезических измерений (определений)	0.1	Закрепление отсутствует
н4	593719.33	2224312.74	Метод спутниковых геодезических измерений (определений)	0.1	Закрепление отсутствует
н5	593704.21	2224353.87	Метод спутниковых геодезических измерений (определений)	0.1	Закрепление отсутствует
н6	593693.60	2224381.95	Метод спутниковых геодезических измерений (определений)	0.1	Закрепление отсутствует
н7	593666.41	2224411.00	Метод спутниковых геодезических измерений (определений)	0.1	Закрепление отсутствует

н8	593635.80	2224444.68	Метод спутниковых геодезических измерений (определений)	0.1	Закрепление отсутствует
н9	593611.36	2224468.98	Метод спутниковых геодезических измерений (определений)	0.1	Закрепление отсутствует
н10	593603.01	2224483.87	Метод спутниковых геодезических измерений (определений)	0.1	Закрепление отсутствует
н11	593593.42	2224495.23	Метод спутниковых геодезических измерений (определений)	0.1	Закрепление отсутствует
н12	593564.40	2224487.08	Метод спутниковых геодезических измерений (определений)	0.1	Закрепление отсутствует
н13	593544.84	2224482.73	Метод спутниковых геодезических измерений (определений)	0.1	Закрепление отсутствует
н14	593527.31	2224477.43	Метод спутниковых геодезических измерений (определений)	0.1	Закрепление отсутствует
н15	593502.06	2224466.17	Метод спутниковых геодезических измерений (определений)	0.1	Закрепление отсутствует
н16	593471.32	2224451.51	Метод спутниковых геодезических измерений (определений)	0.1	Закрепление отсутствует
н17	593464.52	2224447.49	Метод спутниковых геодезических измерений (определений)	0.1	Закрепление отсутствует
н18	593450.59	2224440.58	Метод спутниковых геодезических измерений (определений)	0.1	Закрепление отсутствует
н19	593430.46	2224424.42	Метод спутниковых геодезических измерений (определений)	0.1	Закрепление отсутствует
н20	593420.19	2224417.80	Метод спутниковых геодезических измерений (определений)	0.1	Закрепление отсутствует
н21	593415.24	2224414.14	Метод спутниковых геодезических измерений (определений)	0.1	Закрепление отсутствует

н22	593464.97	2224335.94	Метод спутниковых геодезических измерений (определений)	0.1	Закрепление отсутствует
н23	593501.60	2224279.56	Метод спутниковых геодезических измерений (определений)	0.1	Закрепление отсутствует
н24	593516.15	2224256.47	Метод спутниковых геодезических измерений (определений)	0.1	Закрепление отсутствует
н25	593522.66	2224248.70	Метод спутниковых геодезических измерений (определений)	0.1	Закрепление отсутствует
н26	593557.10	2224212.14	Метод спутниковых геодезических измерений (определений)	0.1	Закрепление отсутствует
н27	593570.04	2224197.70	Метод спутниковых геодезических измерений (определений)	0.1	Закрепление отсутствует
н28	593601.53	2224160.50	Метод спутниковых геодезических измерений (определений)	0.1	Закрепление отсутствует
н29	593633.97	2224104.75	Метод спутниковых геодезических измерений (определений)	0.1	Закрепление отсутствует
н30	593636.95	2224092.27	Метод спутниковых геодезических измерений (определений)	0.1	Закрепление отсутствует

2.2. План границ д. Оглоблино

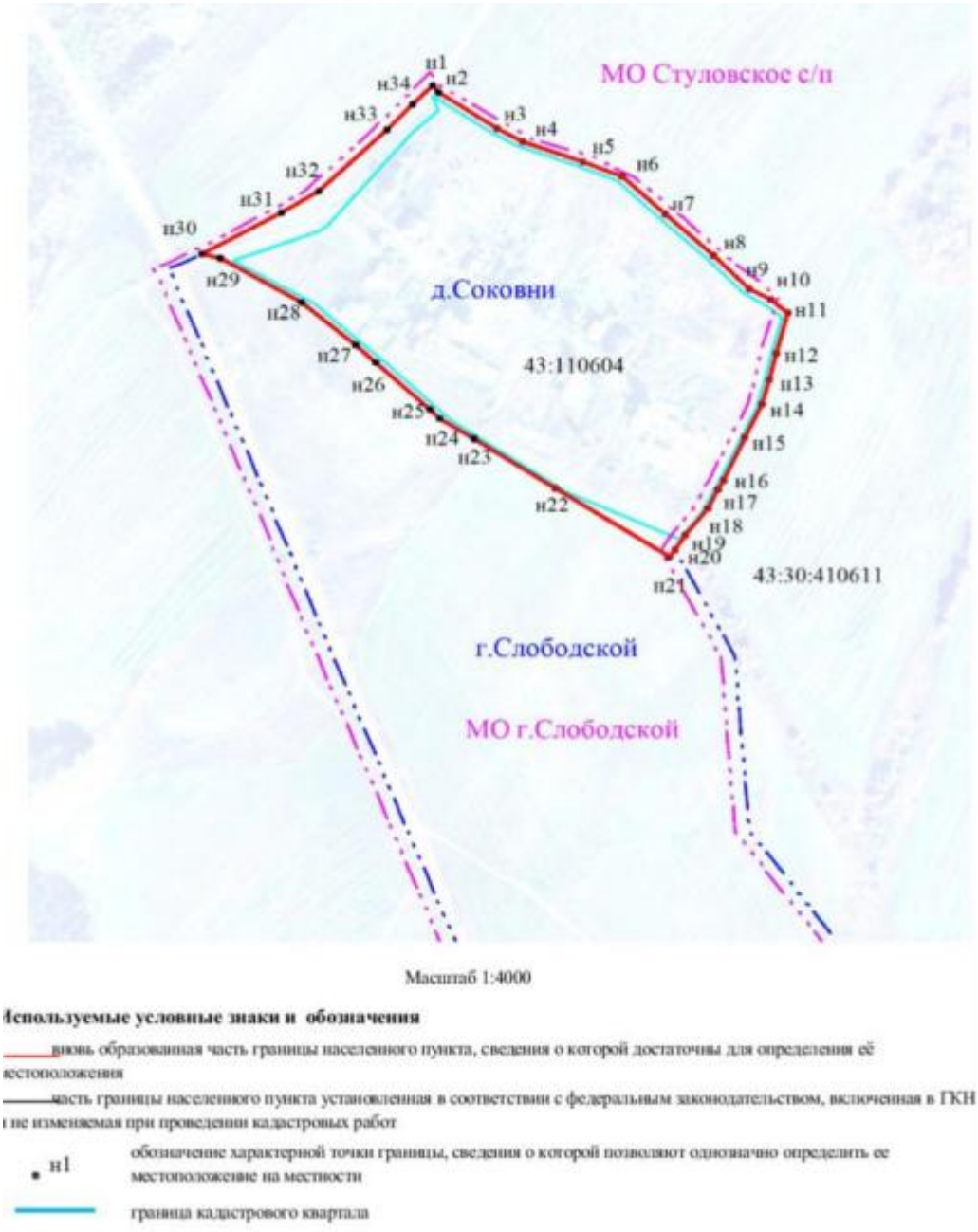

Описание местоположения границ п.Межколхозстрой

1. Сведения о площади населенного пункта п. Межколхозстрой

№ п/п	Характеристики объекта	Описание характеристик
1	2	3
1.	Местоположение объекта	613153, Кировская область, район Слободской, город Слободской, поселок Межколхозстрой
2.	Площадь объекта +/- величина погрешности определения площади (Р +/- Дельта Р)	272065 +/- 183 м²
3.	Иные характеристики объекта	-

2.Сведения о местоположении границ населенного пункта п.Межколхозстрой

2.1. Сведения о характерных точках границ п.Межколхозстрой

Система координат – МСК 43, зона 2

Обозначение характерных точек границ	Координаты, м		Метод определения координат характерной точки	Средняя квадратическая погрешность положения характерной точки (Mt), м	Описание обозначения точки на местности (при наличии)
	X	Y			
1	2	3	4	5	6
н1	593894.24	2227785.01	Метод спутниковых геодезических измерений (определений)	0.1	Закрепление отсутствует
н2	593877.24	2227861.71	Метод спутниковых геодезических измерений (определений)	0.1	Закрепление отсутствует
н3	593860.25	2227878.11	Метод спутниковых геодезических измерений (определений)	0.1	Закрепление отсутствует
н4	593818.93	2227972.52	Метод спутниковых геодезических измерений (определений)	0.1	Закрепление отсутствует
н5	593779.75	2227956.83	Метод спутниковых геодезических измерений (определений)	0.1	Закрепление отсутствует
н6	593553.13	2227864.83	Метод спутниковых геодезических измерений (определений)	0.1	Закрепление отсутствует
н7	593419.15	2227805.44	Метод спутниковых геодезических измерений (определений)	0.1	Закрепление отсутствует
н8	593202.10	2227716.15	Метод спутниковых геодезических измерений (определений)	0.1	Закрепление отсутствует
н9	593204.90	2227702.36	Метод спутниковых геодезических измерений (определений)	0.1	Закрепление отсутствует
н10	593219.79	2227629.56	Метод спутниковых геодезических измерений (определений)	0.1	Закрепление отсутствует
н11	593212.74	2227579.70	Метод спутниковых геодезических измерений (определений)	0.1	Закрепление отсутствует

н12	593203.38	2227549.86	Метод спутниковых геодезических измерений (определений)	0.1	Закрепление отсутствует
н13	593197.51	2227525.52	Метод спутниковых геодезических измерений (определений)	0.1	Закрепление отсутствует
н14	593272.16	2227550.26	Метод спутниковых геодезических измерений (определений)	0.1	Закрепление отсутствует
н15	593519.20	2227632.14	Метод спутниковых геодезических измерений (определений)	0.1	Закрепление отсутствует
н16	593605.27	2227670.82	Метод спутниковых геодезических измерений (определений)	0.1	Закрепление отсутствует
н17	593843.94	2227778.06	Метод спутниковых геодезических измерений (определений)	0.1	Закрепление отсутствует
н1	593894.24	2227785.01	Метод спутниковых геодезических измерений (определений)	0.1	Закрепление отсутствует
н19	593185.33	2227711.59	Метод спутниковых геодезических измерений (определений)	0.1	Закрепление отсутствует
н20	593153.00	2227794.00	Метод спутниковых геодезических измерений (определений)	0.1	Закрепление отсутствует
н21	593098.20	2227942.53	Метод спутниковых геодезических измерений (определений)	0.1	Закрепление отсутствует
н22	593103.60	2227850.10	Метод спутниковых геодезических измерений (определений)	0.1	Закрепление отсутствует
н23	593094.50	2227779.70	Метод спутниковых геодезических измерений (определений)	0.1	Закрепление отсутствует
н24	592978.70	2227703.00	Метод спутниковых геодезических измерений (определений)	0.1	Закрепление отсутствует
н25	592869.02	2227622.38	Метод спутниковых геодезических измерений (определений)	0.1	Закрепление отсутствует

н26	592839.71	2227659.28	Метод спутниковых геодезических измерений (определений)	0.1	Закрепление отсутствует
н27	592758.96	2227597.85	Метод спутниковых геодезических измерений (определений)	0.1	Закрепление отсутствует
н28	592789.79	2227557.91	Метод спутниковых геодезических измерений (определений)	0.1	Закрепление отсутствует
н29	592861.64	2227614.35	Метод спутниковых геодезических измерений (определений)	0.1	Закрепление отсутствует
н30	592927.58	2227516.58	Метод спутниковых геодезических измерений (определений)	0.1	Закрепление отсутствует
н31	592860.72	2227470.56	Метод спутниковых геодезических измерений (определений)	0.1	Закрепление отсутствует
н32	592406.29	2227123.25	Метод спутниковых геодезических измерений (определений)	0.1	Закрепление отсутствует
н33	592454.91	2227068.99	Метод спутниковых геодезических измерений (определений)	0.1	Закрепление отсутствует
н34	592470.60	2227061.80	Метод спутниковых геодезических измерений (определений)	0.1	Закрепление отсутствует
н35	592615.00	2227214.40	Метод спутниковых геодезических измерений (определений)	0.1	Закрепление отсутствует
н36	592705.40	2227277.70	Метод спутниковых геодезических измерений (определений)	0.1	Закрепление отсутствует
н37	593093.89	2227461.60	Метод спутниковых геодезических измерений (определений)	0.1	Закрепление отсутствует
н38	593174.60	2227525.74	Метод спутниковых геодезических измерений (определений)	0.1	Закрепление отсутствует
н39	593194.08	2227581.72	Метод спутниковых геодезических измерений (определений)	0.1	Закрепление отсутствует

н18	593201.50	2227631.68	Метод спутниковых геодезических измерений (определений)	0.1	Закрепление отсутствует
н19	593185.33	2227711.59	Метод спутниковых геодезических измерений (определений)	0.1	Закрепление отсутствует

2.2. План границ п.Межколхозстрой

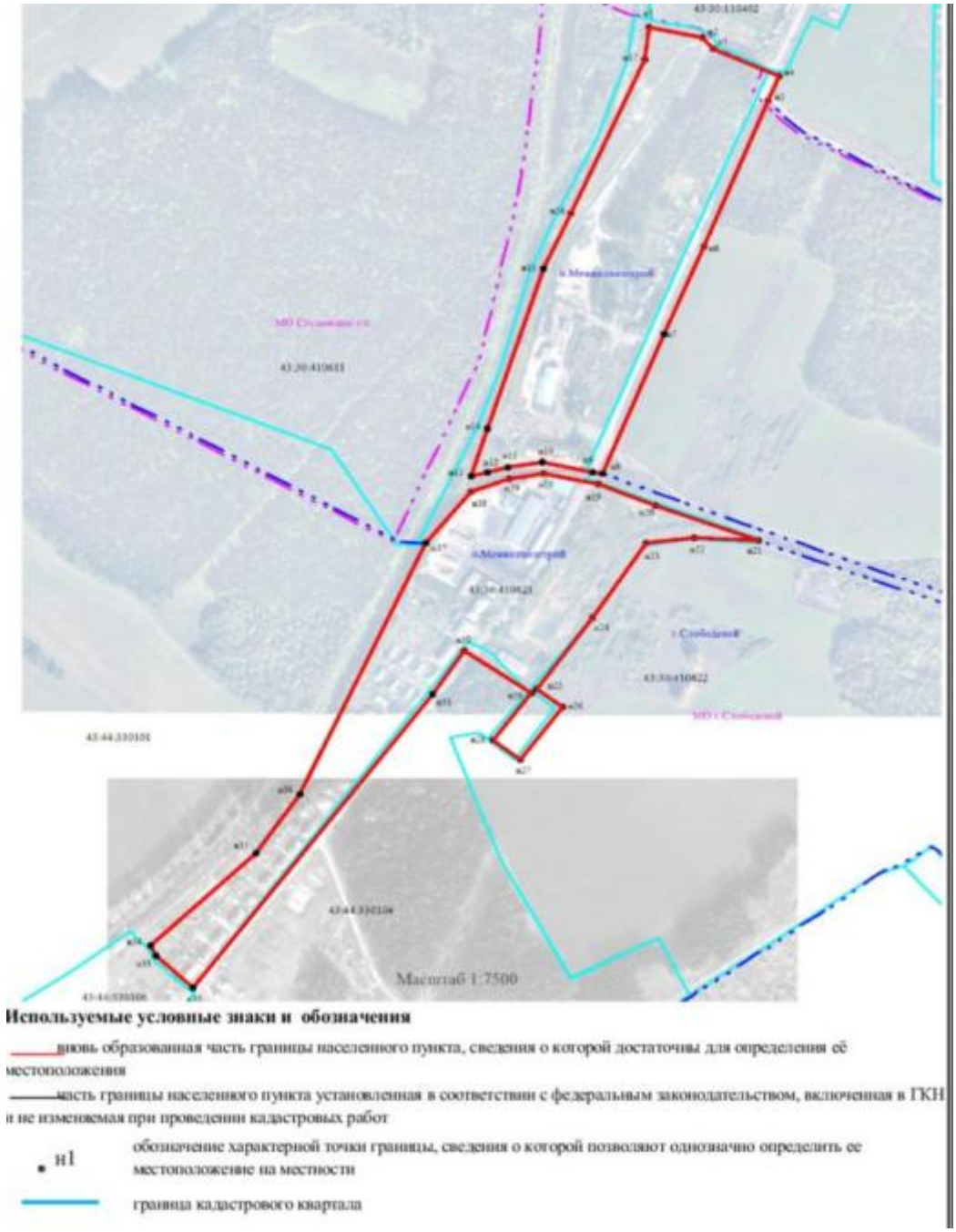

Описание местоположения границ с.Успенское

1. Сведения о площади населенного пункта с.Успенское

№ п/п	Характеристики объекта	Описание характеристик
1	2	3
1.	Местоположение объекта	613153, Кировская область, район Слободской, город Слободской, поселок Межколхозстрой
2.	Площадь объекта +/- величина погрешности определения площади (Р +/- Дельта Р)	272065 +/- 183 м²
3.	Иные характеристики объекта	-

2.Сведения о местоположении границ населенного пункта с.Успенское

2.1. Сведения о характерных точках границ с.Успенское

Система координат – МСК 43, зона 2

Обозначение характерных точек границ	Координаты, м		Метод определения координат характерной точки	Средняя квадратическая погрешность положения характерной точки (Mt), м	Описание обозначения точки на местности (при наличии)
	X	Y			
1	2	3	4	5	6
н1	593894.24	2227785.01	Метод спутниковых геодезических измерений (определений)	0.1	Закрепление отсутствует
н2	593877.24	2227861.71	Метод спутниковых геодезических измерений (определений)	0.1	Закрепление отсутствует
н3	593860.25	2227878.11	Метод спутниковых геодезических измерений (определений)	0.1	Закрепление отсутствует
н4	593818.93	2227972.52	Метод спутниковых геодезических измерений (определений)	0.1	Закрепление отсутствует
н5	593779.75	2227956.83	Метод спутниковых геодезических измерений (определений)	0.1	Закрепление отсутствует
н6	593553.13	2227864.83	Метод спутниковых геодезических измерений (определений)	0.1	Закрепление отсутствует
н7	593419.15	2227805.44	Метод спутниковых геодезических измерений (определений)	0.1	Закрепление отсутствует
н8	593202.10	2227716.15	Метод спутниковых геодезических измерений (определений)	0.1	Закрепление отсутствует

н9	593204.90	2227702.36	Метод спутниковых геодезических измерений (определений)	0.1	Закрепление отсутствует
н10	593219.79	2227629.56	Метод спутниковых геодезических измерений (определений)	0.1	Закрепление отсутствует
н11	593212.74	2227579.70	Метод спутниковых геодезических измерений (определений)	0.1	Закрепление отсутствует
н12	593203.38	2227549.86	Метод спутниковых геодезических измерений (определений)	0.1	Закрепление отсутствует
н13	593197.51	2227525.52	Метод спутниковых геодезических измерений (определений)	0.1	Закрепление отсутствует
н14	593272.16	2227550.26	Метод спутниковых геодезических измерений (определений)	0.1	Закрепление отсутствует
н15	593519.20	2227632.14	Метод спутниковых геодезических измерений (определений)	0.1	Закрепление отсутствует
н16	593605.27	2227670.82	Метод спутниковых геодезических измерений (определений)	0.1	Закрепление отсутствует
н17	593843.94	2227778.06	Метод спутниковых геодезических измерений (определений)	0.1	Закрепление отсутствует
н1	593894.24	2227785.01	Метод спутниковых геодезических измерений (определений)	0.1	Закрепление отсутствует
н19	593185.33	2227711.59	Метод спутниковых геодезических измерений (определений)	0.1	Закрепление отсутствует
н20	593153.00	2227794.00	Метод спутниковых геодезических измерений (определений)	0.1	Закрепление отсутствует
н21	593098.20	2227942.53	Метод спутниковых геодезических измерений (определений)	0.1	Закрепление отсутствует
н22	593103.60	2227850.10	Метод спутниковых геодезических измерений (определений)	0.1	Закрепление отсутствует

н23	593094.50	2227779.70	Метод спутниковых геодезических измерений (определений)	0.1	Закрепление отсутствует
н24	592978.70	2227703.00	Метод спутниковых геодезических измерений (определений)	0.1	Закрепление отсутствует
н25	592869.02	2227622.38	Метод спутниковых геодезических измерений (определений)	0.1	Закрепление отсутствует
н26	592839.71	2227659.28	Метод спутниковых геодезических измерений (определений)	0.1	Закрепление отсутствует
н27	592758.96	2227597.85	Метод спутниковых геодезических измерений (определений)	0.1	Закрепление отсутствует
н28	592789.79	2227557.91	Метод спутниковых геодезических измерений (определений)	0.1	Закрепление отсутствует
н29	592861.64	2227614.35	Метод спутниковых геодезических измерений (определений)	0.1	Закрепление отсутствует
н30	592927.58	2227516.58	Метод спутниковых геодезических измерений (определений)	0.1	Закрепление отсутствует
н31	592860.72	2227470.56	Метод спутниковых геодезических измерений (определений)	0.1	Закрепление отсутствует
н32	592406.29	2227123.25	Метод спутниковых геодезических измерений (определений)	0.1	Закрепление отсутствует
н33	592454.91	2227068.99	Метод спутниковых геодезических измерений (определений)	0.1	Закрепление отсутствует
н34	592470.60	2227061.80	Метод спутниковых геодезических измерений (определений)	0.1	Закрепление отсутствует
н35	592615.00	2227214.40	Метод спутниковых геодезических измерений (определений)	0.1	Закрепление отсутствует
н36	592705.40	2227277.70	Метод спутниковых геодезических измерений (определений)	0.1	Закрепление отсутствует

н37	593093.89	2227461.60	Метод спутниковых геодезических измерений (определений)	0.1	Закрепление отсутствует
н38	593174.60	2227525.74	Метод спутниковых геодезических измерений (определений)	0.1	Закрепление отсутствует
н39	593194.08	2227581.72	Метод спутниковых геодезических измерений (определений)	0.1	Закрепление отсутствует
н18	593201.50	2227631.68	Метод спутниковых геодезических измерений (определений)	0.1	Закрепление отсутствует
н19	593185.33	2227711.59	Метод спутниковых геодезических измерений (определений)	0.1	Закрепление отсутствует

2.2. План границ с.Успенское

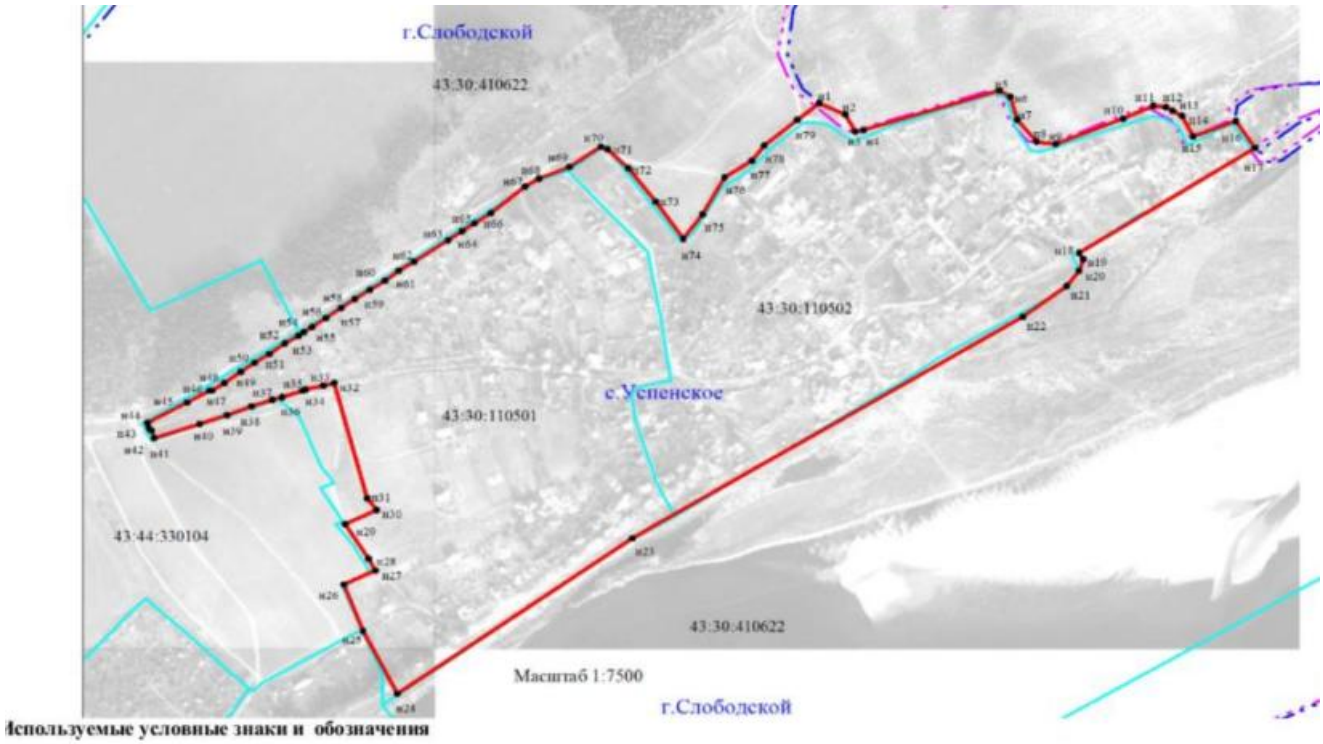

Используемые условные знаки и обозначения

Вновь образованная часть границы населенного пункта, сведения о которой достаточны для определения её местоположения

Часть границы населенного пункта установленная в соответствии с федеральным законодательством, включенная в ГКН и не изменяемая при проведении кадастровых работ

• н1 обозначение характерной точки границы, сведения о которой позволяют однозначно определить ее местоположение на местности

граница кадастрового квартала

Постановление администрации города Слободского от 14.01.2021 № 26 «О проведении аукциона на право заключения договоров на размещение нестационарных торговых объектов сезонного использования (искусственные цветы и венки) на территории муниципального образования «город Слободской»

В соответствии с Федеральным законом от 06.10.2003 № 131-ФЗ «Об общих принципах организации местного самоуправления в Российской Федерации», Уставом муниципального образования «город Слободской», постановлением администрации города Слободского от 31.07.2017 №1463 «Об утверждении Порядка предоставления права на размещение нестационарных торговых объектов на территории муниципального образования «город Слободской» (далее - Порядок) администрация города Слободского ПОСТАНОВЛЯЕТ:

1. Провести открытый аукцион на право заключения договоров на размещение нестационарных торговых объектов сезонного использования (искусственные цветы и венки) на территории муниципального образования «город Слободской».

2. Утвердить документацию об открытом аукционе на право заключения договоров на размещение нестационарных торговых объектов сезонного использования (искусственные цветы и венки) на территории муниципального образования «город Слободской» (далее по тексту – документация об аукционе). Прилагается.

3. Разместить извещение о проведении аукциона на официальном сайте города Слободского www. slobodskoy.ru. Срок размещения извещения о проведении аукциона с 15.01.2021 по 01.03.2021.

4. Контроль за исполнением настоящего постановления возложить на заместителя главы администрации города Слободского Щекурину Н.Г.

5. Постановление вступает в силу со дня официального опубликования (обнародования) и подлежит размещению в Информационном бюллетене органов местного самоуправления муниципального образования «город Слободской».

Глава города Слободского И.В. Желвакова

УТВЕРЖДЕНА
постановлением администрации
города Слободского
от 14.01.2021 № 26

Документация
об открытом аукционе на право заключения договоров
на размещение нестационарных торговых объектов сезонного использования (искусственные цветы и венки) на территории муниципального образования «город Слободской»

город Слободской 2021

**Содержание документации об открытом аукционе
на право заключения договоров на размещение нестационарных
торговых объектов сезонного использования (искусственные цветы и венки) на территории
муниципального образования «город Слободской»**

1. Инструкция участникам открытого аукциона.
2. Информационная карта аукциона.
3. Извещение.
4. Проект договора на размещение нестационарного торгового объекта сезонного использования на территории муниципального образования «город Слободской».
5. Образцы форм и документов, предоставляемых для участия в аукционе.

1. Инструкция участникам открытого аукциона

1. Общие положения

1.1. Основание проведения открытого аукциона – постановление администрации города Слободского «О проведении аукциона на право заключения договоров на размещение нестационарных торговых объектов сезонного использования (искусственные цветы и венки) на территории муниципального образования «город Слободской».

1.2. Форма торгов - открытый аукцион (далее аукцион).

1.3. Уполномоченный орган на проведение аукциона – указан в Информационной карте аукциона (раздел 2 настоящей документации) (далее - Информационная карта аукциона).

1.4. Наименование, место нахождения, почтовый адрес и адрес электронной почты, номер контактного телефона организатора аукциона - указаны в Информационной карте аукциона.

1.5. Предмет аукциона – указан в Информационной карте аукциона.

1.6. Начальная (минимальная) цена лота – указана в Информационной карте аукциона.

1.7. Перечень и стартовые цены лотов аукциона указаны в извещении о проведении аукциона и Информационной карте аукциона.

1.8. Место, условия и сроки заключения договоров на размещение нестационарных торговых объектов сезонного использования на территории муниципального образования «город Слободской» - указаны в Информационной карте аукциона.

1.9. Форма, сроки и порядок оплаты обеспечения заявки на участие в аукционе – указаны в Информационной карте аукциона (в разделе «Положение об условиях обеспечения заявки на участие в аукционе») и извещении о проведении аукциона.

1.10. Форма, сроки и порядок оплаты победителем аукциона права размещения нестационарного торгового объекта – указаны в извещении.

1.11. Возможность электронной формы участия в аукционе - по техническим причинам не предусмотрена.

1.12. Документация об аукционе утверждается организатором торгов. Документация об аукционе представляет собой комплект документов, содержащих информацию о времени, месте и форме торгов, их предмете и порядке проведения, в том числе о процедуре оформления участия в торгах, а также сведения о начальной цене лотов.

1.13. Извещение о проведении аукциона не менее чем за тридцать календарных дней до его проведения размещается на официальном сайте города Слободского, а также подлежит опубликованию в Информационном бюллетене органов местного самоуправления муниципального образования «город Слободской».

1.14. Извещение должно содержать следующие обязательные сведения:

- о предмете и форме торгов, в том числе лотах аукциона, включающие в себя: местоположение и размер площади места размещения нестационарного торгового объекта, специализацию, срок размещения нестационарного торгового объекта;
- о месте, порядке, дате начала и окончания подачи заявок на участие в аукционе;
- о месте, дате и времени начала рассмотрения заявок на участие в аукционе;
- о месте, порядке, дате и времени проведения аукциона;
- о сроке, в течение которого должна быть внесена плата за право размещения нестационарного торгового объекта;
- о сроке, на который заключается договор и выдается свидетельство;
- о начальной цене предмета аукциона (цена лота);
- о величине повышения начальной цены лота (шаг аукциона);
- о сроке, месте и порядке предоставления документации об аукционе;
- форму заявки на участие в аукционе;
- о размере обеспечения, порядке его внесения участниками аукциона, о реквизитах счета для перечисления обеспечения и внесения платы за право размещения нестационарного торгового объекта сезонного использования;
- проект договора на размещение нестационарного торгового объекта на территории муниципального образования «город Слободской»;
- критерии определения победителя;
- номер контактного телефона и место нахождения ответственного лица организатора торгов.

1.15. Организатор торгов вправе принять решение о внесении изменений в извещение о проведении аукциона не позднее, чем за пять рабочих дней до даты окончания подачи заявок на участие в аукционе. В течение трех рабочих дней со дня принятия указанного решения такие изменения размещаются на официальном сайте города Слободского. При этом срок подачи заявок на участие в аукционе должен быть продлен так, чтобы со дня размещения на официальном сайте города Слободского изменений, внесенных в извещение о проведении аукциона, до даты окончания подачи заявок на участие в аукционе такой срок составлял не менее чем пятнадцать дней.

1.16. Организатор торгов, разместивший на официальном сайте города Слободского и в Информационном бюллетене органов местного самоуправления муниципального образования «город Слободской» извещение о проведении аукциона, вправе отказаться от его проведения не позднее, чем за три дня до наступления даты рассмотрения заявок. Извещение об отказе от проведения аукциона размещается

организатором торгов на официальном сайте города Слободского в течение трех рабочих дней со дня принятия решения об отказе от проведения аукциона. В течение трех рабочих дней со дня принятия указанного решения организатор торгов обязан направить соответствующие уведомления всем участникам, подавшим заявки на участие в аукционе. В случае, если установлено требование обеспечения заявки на участие в аукционе, организатор торгов возвращает участникам денежные средства, внесенные в качестве обеспечения таких заявок, в течение пяти рабочих дней со дня принятия решения об отказе от проведения аукциона.

1.17. Организатор торгов размещает информацию о результатах аукциона на официальном сайте города Слободского и в Информационном бюллетене органов местного самоуправления муниципального образования «город Слободской» в течение пяти дней с момента принятия решения аукционной комиссией.

1.18. Участником аукциона может стать любое юридическое лицо и (или) индивидуальный предприниматель - претендент, подавший заявку на участие в аукционе и соответствующий требованиям, установленным настоящей Инструкцией, Информационной картой аукциона и документацией об аукционе.

1.19. Участник аукциона несет все расходы, связанные с подготовкой и подачей своей заявки на участие в аукционе. Организатор торгов не отвечает и не имеет обязательств по этим расходам независимо от результата торгов.

1.20. Участник аукциона должен отвечать требованиям, установленным в разделе 3 настоящей Инструкции, Информационной карте аукциона и аукционной документации.

1.21. Аукционы проводятся при наличии не менее двух участников по предмету аукциона (по каждому лоту). В случае если по окончании срока подачи заявок на участие в аукционе подана только одна заявка на участие в аукционе или не подано ни одной заявки на участие в аукционе, аукцион признается несостоявшимся. В случае если документацией об аукционе предусмотрено два и более лота, аукцион признается несостоявшимся только в отношении тех лотов, на которые подана только одна заявка на участие в аукционе или не подано ни одной заявки на участие в аукционе.

2. Сроки, место, порядок предоставления документации об аукционе

2.1. Документация об открытом аукционе размещается на официальном сайте города Слободского и в Информационном бюллетене органов местного самоуправления муниципального образования «город Слободской».

2.2. Изменения в документацию об открытом аукционе вносятся организатором аукциона не позднее, чем за пять рабочих дней до даты окончания подачи заявок на участие в аукционе. Изменения в документацию об открытом аукционе размещаются на официальном сайте города Слободского и в Информационном бюллетене органов местного самоуправления муниципального образования «город Слободской».

Организатор аукциона не несет ответственности в случае, если участник аукциона самостоятельно не получил аукционную документацию и не ознакомился с изменениями, внесенными в документацию, размещенную на официальном сайте города Слободского и в Информационном бюллетене органов местного самоуправления муниципального образования «город Слободской».

3.Требования к участникам аукциона

3.1. К участникам аукциона предъявляются следующие требования:

- непроведение в отношении участника аукциона – юридического лица процедуры ликвидации;

- непроведение в отношении участника аукциона – юридического лица, индивидуального предпринимателя процедуры банкротства;

- неприостановление деятельности участника аукциона в порядке, предусмотренном Кодексом Российской Федерации об административных правонарушениях, на день подачи заявки на участие в аукционе;

- отсутствие у участника аукциона задолженности по начисленным налогам, сборам и иным обязательным платежам в бюджеты любого уровня или государственные внебюджетные фонды за прошедший календарный год, размер которой превышает двадцать пять процентов балансовой стоимости активов участника аукциона по данным бухгалтерской отчетности за последний завершенный отчетный период. Участник аукциона считается соответствующим установленному требованию в случае, если он обжалует наличие указанной задолженности в соответствии с законодательством Российской Федерации и решение по такой жалобе на день рассмотрения заявки на участие в аукционе не принято;

- наличие у участника аукциона пакета документов, указанных в Информационной карте аукциона и аукционной документации.

3.2. Претенденты на участие в аукционе имеют право участвовать в процедурах, связанных с аукционом, как непосредственно, так и через своих представителей. Полномочия представителей подтверждаются доверенностью, выданной и оформленной в соответствии с гражданским законодательством, или ее нотариально заверенной копией.

3.3. Участник аукциона в подтверждение своего соответствия указанным требованиям вправе представить справку ИФНС России по Кировской области о состоянии расчетов по платежам, взносам, налогам в бюджет и внебюджетные фонды и справку службы судебных приставов о неприостановлении деятельности на день подачи заявки на участие в аукционе.

3.4. Несоответствие участника аукциона требованиям, установленным настоящим разделом и аукционной документацией, считается существенным отклонением от требований и условий документации об аукционе и ведет к отклонению заявки такого участника.

4. Разъяснение документации об аукционе

4.1. Претендент на участие в аукционе (далее – претендент) вправе направить организатору аукциона в письменной форме или в форме электронного документа запрос о разъяснении положений документации об аукционе. Секретарь аукционной комиссии по предоставлению права на размещение нестационарного торгового объекта на территории муниципального образования «город Слободской» (далее – Комиссия) в течение пяти рабочих дней со дня поступления указанного запроса направляет в письменной форме или в форме электронного документа разъяснение положений документации об аукционе, если запрос поступил организатору аукциона не позднее, чем за десять дней до дня окончания подачи заявок на участие в аукционе.

4.2. Секретарь Комиссии в течение одного дня со дня направления разъяснения положений документации об аукционе по запросу претендента на участие в аукционе размещает данное разъяснение на официальном сайте города Слободского с указанием предмета запроса, но без указания претендента на участие в аукционе, от которого поступил запрос.

5. Подача заявок на участие в аукционе

5.1. Порядок, место, даты начала и окончания срока подачи заявок на участие в аукционе

5.1.1. Прием заявок на участие в аукционе начинается с даты, указанной в извещении, которое подлежит опубликованию в Информационном бюллетене органов местного самоуправления муниципального образования «город Слободской» и размещению на официальном сайте города Слободского.

5.1.2. Прием заявок на участие в аукционе прекращается в срок, указанный в извещении о проведении открытого аукциона (с учетом всех изменений в извещении о проведении аукциона).

5.1.3. Заявки на участие в аукционе подаются по адресу, указанному в Информационной карте аукциона.

5.1.4. Участник торгов вправе подать только одну заявку в отношении каждого предмета аукциона (лота).

5.2. Требования к заявке на участие в аукционе

5.2.1.Заявка должна содержать:

- дату проведения аукциона и номер заявленного лота;
- сведения о претенденте, в том числе наименование и место нахождения юридического лица либо фамилию, имя, отчество и место жительства индивидуального предпринимателя, почтовый адрес, банковские реквизиты, номер контактного телефона.

К заявке прилагаются следующие документы:

- полученная не ранее дня опубликования в официальном печатном издании извещения о проведении аукциона выписка или нотариально заверенная копия выписки из Единого государственного реестра юридических лиц – для юридических лиц, выписка или нотариально заверенная копия выписки из Единого государственного реестра индивидуальных предпринимателей – для индивидуальных предпринимателей;
- подлинник платежного документа, подтверждающего внесение задатка, если в извещении о проведении аукциона было установлено требование обеспечения заявки на участие в аукционе;
- копия документа, подтверждающего полномочия руководителя;
- доверенность на физическое лицо, уполномоченное действовать от имени участника, в том случае, если заявка подписана не руководителем;
- иные документы по усмотрению заявителя;
- опись документов, прилагаемых к заявке, в двух экземплярах;
- договор обеспечения заявки в двух экземплярах;
- реквизиты юридических лиц и индивидуальных предпринимателей, в том числе банковские.

5.2.2. Все документы, входящие в состав заявки на участие в аукционе, должны быть составлены на русском языке.

5.2.3. Все документы, представленные претендентами в копиях, кроме документов, которые в соответствии с требованиями настоящей документации должны быть заверены нотариально, должны быть скреплены печатью и заверены подписью претендента либо уполномоченного им лица.

Все документы, насчитывающие более одного листа, должны быть пронумерованы, прошиты, скреплены печатью и заверены подписью претендента либо уполномоченного лица претендента аукциона, в том числе на прошивке.

5.3. Порядок подачи заявки

5.3.1. Претендент подает заявку с документами, входящими в состав заявки, в письменной форме (раздел 5 настоящей документации) в запечатанном конверте формата А4.

На конверте указывается наименование аукциона, наименование физического либо юридического лица, подающего заявку, номер лота, на которые подается заявка, дата подачи заявки, дата проведения аукциона, подпись заявителя либо его законного представителя, печать организации либо индивидуального предпринимателя (если имеется).

5.3.2. Секретарем Комиссии, получающим от участника заявку на участие в аукционе, производится проверка:

правомерности предоставления лицом, подающим заявку, представлять интересы заявителя;

правильности оформления конверта с заявкой.

5.3.3. Каждый конверт с заявкой на участие в аукционе, поступивший в срок, указанный в пунктах 5.1.1, 5.1.2 настоящей Инструкции, регистрируется в журнале приема заявок на участие в аукционе в порядке

поступления конвертов с заявками. Запись регистрации конверта включает: регистрационный номер заявки, дату, время подачи документов, подпись, расшифровку подписи и данные документа, удостоверяющего личность лица, вручившего конверт с заявкой секретарю Комиссии.

Каждый поступивший конверт с заявкой на участие в аукционе также маркируется путем нанесения на конверт регистрационного номера, соответствующего номеру в журнале приема заявок на участие в аукционе.

5.3.4. По требованию лица, вручившего конверт с заявкой на участие в аукционе, секретарем Комиссии выдается расписка в получении конверта с заявкой на участие в аукционе. Такая расписка должна содержать регистрационный номер заявки на участие в аукционе, дату, время, подпись и расшифровку подписи должностного лица, получившего конверт с заявкой, указанные в журнале приема заявок на участие в аукционе.

5.3.5. Заявки на участие в аукционе, полученные после окончания срока приема заявок, установленного в извещении о проведении аукциона, не рассматриваются и в тот же день возвращаются участникам, подавшим такие заявки. В случае если было установлено требование обеспечения заявки на участие в аукционе, организатор торгов возвращает внесенные в качестве обеспечения заявки на участие в аукционе денежные средства указанным участникам в течение пяти рабочих дней со дня возврата заявки.

5.4. В случае если по окончании срока подачи заявок на участие в аукционе подана только одна заявка на участие в аукционе, указанная заявка рассматривается аукционной комиссией. В случае если указанная заявка соответствует всем требованиям и условиям, предусмотренным документацией об аукционе, принимается решение о заключении договора с лицом, подавшим единственную заявку на участие в аукционе, по начальной (минимальной) цене лота, указанной в извещении о проведении аукциона, при условии внесения им платы за право размещения нестационарного торгового объекта в установленные сроки.

5.5. Денежные средства, внесенные в качестве обеспечения заявки на участие в аукционе, засчитываются лицу, подавшему единственную заявку на участие в аукционе, в счет платы за право размещения нестационарного торгового объекта.

6. Порядок и срок отзыва заявок на участие в аукционе

6.1. Претендент, подавший заявку на участие в аукционе, вправе отозвать такую заявку в любое время до дня и времени начала рассмотрения заявок на участие в аукционе, указанных в извещении о проведении открытого аукциона. Отзыв заявок может производиться представителем претендента на основании документов, подтверждающих полномочия лица на осуществление указанных действий от имени претендента.

6.2. Претендент, подавший заявку на участие в аукционе, подает секретарю Комиссии в письменном виде уведомление об отзыве заявки с приложением расписки, выданной организатором аукциона о получении заявки на участие в аукционе (в случае ее выдачи). В уведомлении в обязательном порядке должна быть указана следующая информация: наименование открытого аукциона, регистрационный номер заявки на участие в аукционе, дата, время и способ подачи заявки на участие в аукционе.

6.3. Уведомление об отзыве заявки на участие в аукционе должно быть скреплено печатью и заверено подписью претендента на участие в аукционе или его уполномоченного лица.

6.4. Уведомления об отзыве заявки на участие в открытом аукционе подаются в сроки, предусмотренные для подачи заявок на участие в аукционе.

6.5. Уведомления об отзыве заявки на участие в открытом аукционе регистрируются секретарем Комиссии в журнале приема заявок на участие в аукционе.

6.6. Заявки на участие в аукционе, отозванные до окончания срока подачи заявок на участие в аукционе, в порядке, указанном выше, считаются неподанными.

6.7. В случае если в извещении о проведении торгов было установлено требование обеспечения заявки на участие в аукционе, организатор торгов возвращает внесенные в качестве обеспечения заявки на участие в аукционе денежные средства указанному претенденту в течение пяти рабочих дней со дня поступления организатору торгов уведомления об отзыве заявки на участие в аукционе.

7. Порядок формирования цены на право заключения договора на размещение нестационарного торгового объекта на территории муниципального образования «город Слободского» (цены лота)

7.1. Цена стоимости лота определяется по итогам открытого аукциона в рублях Российской Федерации.

7.2. Начальная (минимальная) цена лота определяется в соответствии с Методикой определения начальной цены аукциона на право размещения нестационарного торгового объекта на территории муниципального образования «город Слободской», утвержденной постановлением администрации города Слободского.

8. Порядок рассмотрения заявок на участие в аукционе

8.1. Для проведения аукциона и выявления победителей организатором торгов создается Комиссия.

Состав Комиссии утверждается постановлением администрации города Слободского.

Комиссия вправе принимать решения (имеет кворум), если на ее заседании присутствуют не менее пятидесяти процентов общего числа ее членов.

8.2. Комиссия принимает решения по вопросам, входящим в ее компетенцию, большинством голосов от числа присутствующих членов Комиссии. При равенстве голосов голос председателя Комиссии является решающим.

8.3. Комиссия:

- в назначенные в аукционной документации и информационном сообщении (извещении) день, место и час рассматривает заявки на участие в аукционе;

- осуществляет отбор участников аукциона;

- в случаях, предусмотренных законодательством и настоящей Инструкцией, признает аукцион несостоявшимся;

- направляет протокол Комиссии победителю аукциона или единственному участнику аукциона;

- осуществляет иные функции, возложенные на Комиссию настоящей Инструкцией.

8.4. Срок рассмотрения заявок на участие в аукционе не может превышать десять рабочих дней со дня окончания подачи заявок на участие в аукционе.

8.5. Место, день и время начала рассмотрения заявок на участие в аукционе указаны в Информационной карте аукциона.

8.6. Заявки на участие в аукционе, полученные после даты окончания их приема, не рассматриваются и в тот же день возвращаются участникам аукциона, подавшим такие заявки.

8.7. Заседание Комиссии, посвященное проведению начала рассмотрения заявок на участие в аукционе, начинается с объявления председателя Комиссии о начале заседания. Далее слово предоставляется секретарю Комиссии, который докладывает о готовности к рассмотрению заявок на участие в аукционе, а именно: о кворуме состава Комиссии, об участниках, подавших заявки, о поступлении задатков.

8.8. По результатам доклада секретаря членами Комиссии большинством голосов принимается решение о начале рассмотрения заявок на участие в аукционе.

8.9. Если Комиссия принимает решение о начале рассмотрения заявок на участие в аукционе, председатель Комиссии объявляет о начале процедуры.

8.10. Секретарь Комиссии вскрывает конверты с заявками согласно регистрационным номерам в журнале регистрации заявок и представляет членам Комиссии документы, входящие в состав заявки.

8.11. На основании рассмотрения заявок на участие в аукционе Комиссией принимается решение:

- о допуске к участию в аукционе претендента аукциона, подавшего заявку на участие в аукционе, и о признании такого претендента аукциона участником аукциона;

- об отказе в допуске претендента аукциона, подавшего заявку на участие в аукционе, к участию в аукционе.

8.12. Основания для отказа в допуске претендента к участию в аукционе:

- отсутствие документов, определенных настоящей Инструкцией и документацией об аукционе, в составе заявки на участие в аукционе, либо наличие в таких документах недостоверных и (или) неполных сведений о претенденте;

- несоответствие требованиям, установленным в разделе 3 Инструкции участникам открытого аукциона, Информационной карте аукциона и аукционной документацией;

- непоступление денежных средств на расчетный счет организатора торгов в качестве обеспечения заявки на участие в аукционе, если требование обеспечения таких заявок указано в извещении о проведение аукциона и Информационной карте аукциона;

- несоответствие заявки на участие в аукционе требованиям документации об аукционе;

- обеспечение заявки на участие в аукционе внесено за участника аукциона третьим лицом.

8.13. Комиссия отстраняет претендента (участника) от участия в аукционе на любом этапе его проведения в следующих случаях:

- установления недостоверности сведений, содержащихся в документах, представленных претендентом аукциона в составе заявки на участие в аукционе;

- установления факта проведения ликвидации претендента (участника) аукциона (юридического лица) или принятия арбитражным судом решения о признании претендента (участника) аукциона (юридического лица, индивидуального предпринимателя) банкротом.

8.14. Решение о допуске претендента к участию в аукционе и о признании его участником аукциона или об отказе в допуске претендента аукциона к участию в аукционе с обоснованием такого решения указывается в протоколе рассмотрения заявок на участие в аукционе, который ведется секретарем Комиссии, и размещается в срок не более одного рабочего дня после подписания протокола рассмотрения заявок на официальном сайте города Слободского.

8.15. Секретарь Комиссии не позднее следующего рабочего дня с даты оформления данного решения протоколом рассмотрения заявок на участие в аукционе направляет претендентам, подавшим заявки на участие в аукционе и признанным участниками аукциона, и претендентам аукциона, подавшим заявки на участие в аукционе и не допущенным к участию в аукционе, уведомления о принятых Комиссией решениях (форма 6 приложения № 1 к Порядку).

8.16. В случае, если на основании результатов рассмотрения заявок на участие в аукционе принято решение об отказе в допуске к участию в аукционе всех участников, подавших заявки на участие в аукционе, или о допуске только одного участника, подавшего заявку на участие в аукционе, аукцион признается несостоявшимся.

В случае, если документацией об аукционе предусмотрено два и более лота, аукцион признается несостоявшимся только в отношении того лота, решение об отказе в допуске к участию в котором принято относительно всех участников, подавших заявки на участие в аукционе в отношении этого лота, или решение о допуске к участию в котором принято только относительно одного участника, подавшего заявку на участие в

аукционе в отношении этого лота.

В случае допуска к участию в аукционе только одного участника, подавшего заявку на участие в аукционе, договор заключается с лицом, признанным единственным участником аукциона, по начальной (минимальной) цене лота, указанной в извещении о проведении аукциона, при условии внесения им платы за право размещения нестационарного торгового объекта в установленные сроки.

8.17. В случае, если аукцион признан несостоявшимся и только один претендент подал заявку на участие в аукционе, соответствующую аукционной документации, либо один претендент, подавший заявку на участие в аукционе, признан участником аукциона, секретарь Комиссии в течение трех рабочих дней со дня подписания протокола рассмотрения заявок на участие в аукционе обязан направить либо вручить под расписку такому участнику уведомление (форма 7 приложения № 1 к Порядку) о необходимости оплаты начальной (минимальной) цены лота (за вычетом ранее оплаченной суммы обеспечения заявки) и заключения договора на размещение нестационарного торгового объекта.

При этом организатор торгов в случае, если было установлено требование обеспечения заявки на участие в аукционе, обязан вернуть внесенные в качестве обеспечения денежные средства участникам, подавшим заявки на участие в аукционе и не допущенным к участию в аукционе, в течение пяти дней с даты подписания протокола рассмотрения заявок.

9. Порядок проведения аукциона

9.1. Аукцион проводится в день, время и в месте, указанные в извещении о проведении аукциона и в Информационной карте аукциона, но не позднее 5 рабочих дней с момента рассмотрения заявок.

9.2. В аукционе могут участвовать только претенденты, признанные участниками аукциона.

9.3. В день и время, указанные в извещении о проведении аукциона и в Информационной карте аукциона, секретарь Комиссии проверяет документы и полномочия, необходимые для участия в аукционе, присутствующих участников аукциона либо их представителей. Уполномоченные представители участников аукциона должны предоставить подлинник доверенности, выданной от имени участника аукциона, либо нотариально удостоверенную копию доверенности, и документы, подтверждающие личность.

9.4. Секретарь Комиссии регистрирует присутствующих участников аукциона или представителей участников аукциона в журнале регистрации перед началом аукциона каждого лота.

9.5. При регистрации участники аукциона или представители участников аукциона получают карточки с номерами, которые соответствуют регистрационному номеру заявки такого участника (далее - карточка).

9.6. Председатель Комиссии объявляет о начале проведения аукциона и разъясняет участникам правила и порядок предоставления открытых по форме подач предложений, о цене выставленных на аукцион лотов по предоставлению права на размещение нестационарных торговых объектов, оглашает размер «шага аукциона» и представляет аукциониста.

9.7. Аукцион проводится путем увеличения начальной (минимальной) цены лота, указанной в извещении о проведении открытого аукциона и Информационной карте аукциона, на «шаг аукциона».

9.8. «Шаг аукциона» устанавливается в размере трех процентов начальной (минимальной) цены лота, указанной в аукционной документации.

9.9. После оглашения начальной цены лота аукционист предлагает участникам аукциона заявить эту цену путем поднятия карточек.

9.10. После заявления участниками аукциона начальной цены аукционист предлагает участникам заявлять свои предложения по цене лота, превышающей начальную цену. Каждая последующая цена, превышающая предыдущую цену на «шаг аукциона», заявляется участниками аукциона путем поднятия карточек. В случае заявления цены, кратной «шагу аукциона», эта цена заявляется участниками аукциона путем поднятия карточек и ее оглашения.

9.11. Аукционист называет номер карточки участника аукциона, который первым заявил начальную или последующую цену, указывает на этого участника и объявляет заявленную цену как цену продажи. При отсутствии предложений со стороны иных участников аукциона аукционист повторяет эту цену 3 раза. Если до третьего повторения заявленной цены ни один из участников аукциона не поднял карточку и не заявил последующую цену, аукцион завершается.

9.12. По завершении аукциона аукционист объявляет цену за право заключения договора на размещение нестационарного торгового объекта сезонного использования, называет номер карточки победителя аукциона. Победителем аукциона признается участник, номер карточки которого и заявленная им цена были названы аукционистом последними.

9.13. При проведении аукциона организатор торгов осуществляет аудио- или видеозапись аукциона и ведет протокол аукциона, в котором должны содержаться сведения о месте, дате и времени проведения аукциона, об участниках аукциона, о начальной (минимальной) цене лота, последнем предложении о цене лота, наименовании и месте нахождения победителя аукциона. Протокол подписывается аукционистом и всеми присутствующими членами Комиссии и победителем в день проведения аукциона. По каждому лоту может составляться отдельный протокол о его результатах, который подписывается организатором торгов и победителем.

9.14. Протокол о результатах аукциона составляется в одном экземпляре и утверждается председателем Комиссии. Организатор торгов обязан не позднее пяти рабочих дней после утверждения протокола направить победителям торгов заверенные выписки из протокола по лотам, в отношении которых они признаны

победителями.

9.15.Указанный протокол не позднее следующего рабочего дня размещается на официальном сайте города Слободского.

9.16. В течение пяти рабочих дней со дня подписания протокола участникам, не ставшим победителями, возвращаются денежные средства, внесенные ими в качестве обеспечения заявки.

9.17. Денежные средства, внесенные в качестве обеспечения заявки, не подлежат возврату, если лицо, выигравшее торги, отказалось от подписания протокола о его результатах, либо при невнесении платы за право размещения нестационарного торгового объекта сезонного использования в установленные сроки.

9.18. Победителю аукциона по соответствующему лоту денежные средства, внесенные в качестве обеспечения заявки, засчитываются в сумму оплаты по лоту.

9.19. В случае, если в аукционе участвовал один участник, договор заключается с лицом, единственно участвующим в аукционе, по начальной (минимальной) цене лота, указанной в извещении о проведении аукциона, при условии внесения им платы за право размещения нестационарного торгового объекта сезонного использования в установленные сроки.

В случае уклонения такого участника от оплаты за право размещения нестационарного торгового объекта сезонного использования и заключения договора денежные средства, внесенные в качестве обеспечения заявки, возврату не подлежат.

10. Обеспечение заявок на участие в аукционе

10.1. Требование об обеспечении заявки на участие в аукционе устанавливается в Информационной карте аукциона, где указываются сумма и расчетный счет, на который претенденты аукциона, подающие заявки, вносят денежные средства в качестве обеспечения заявок.

10.2. В целях гарантии исполнения обязательств участник торгов до подачи заявок на участие в аукционе обязан заключить с организатором аукциона договор обеспечения заявки (раздел 5 настоящей документации).

10.3. Факт внесения претендентом денежных средств в качестве обеспечения заявки на участие в аукционе подтверждается подлинником платежного поручения или квитанции (в случае наличной формы оплаты) с отметкой банка об оплате. Плательщиком по указанным документам должен выступать непосредственно участник аукциона.

10.4. Соответствующее платежное поручение или квитанция (в случае наличной формы оплаты) с отметкой банка об оплате должны быть поданы претендентом в составе документов, входящих в заявку на участие в аукционе.

10.5. В случае отсутствия в составе заявки указанного выше платежного поручения или квитанции об оплате с оригинальной отметкой банка об оплате, либо непоступления денежных средств на расчетный счет, претенденту аукциона, подавшему соответствующую заявку, отказывается в допуске к участию в аукционе в соответствии с подразделом 8.12 настоящей Инструкции.

2. Информационная карта аукциона

Организатор аукциона – администрация города Слободского приглашает принять участие в аукционе на право заключения договоров на размещение нестационарных торговых объектов сезонного использования (искусственные цветы и венки) на территории муниципального образования «город Слободской» (далее – аукцион, объект).

Основание проведения аукциона: постановление администрации города Слободского «О проведении аукциона на право заключения договоров на размещение нестационарных торговых объектов сезонного использования (искусственные цветы и венки) на территории муниципального образования «город Слободской».

Уполномоченный орган проведения аукциона – отдел экономического развития, потребительских рынков и муниципальных закупок администрации города Слободского (г. Слободской, ул. Советская, д. 86, каб. 320, тел.: 4-14-51).

Предметом аукциона является право на заключение договора на размещение нестационарного торгового объекта сезонного использования в местах, определенных схемой размещения нестационарных торговых объектов на территории муниципального образования «город Слободской».

№ лота	Адрес объекта	Вид объекта	Площадь места (в кв.м)	Специализация	Срок размещения
Лот 1	у ворот Трофимовского кладбища	торговая палатка	9	искусственные цветы и венки	с 01.04.2021 по 31.10.2021
Лот 2	у ворот Трофимовского кладбища	торговая палатка	9	искусственные цветы и венки	с 01.04.2021 по 31.10.2021
Лот 3	у ворот Даниловского кладбища	торговая палатка	9	искусственные цветы и венки	с 01.04.2021 по 31.10.2021

Лот 4	у ворот Даниловского кладбища	торговая палатка	9	искусственные цветы и венки	с 01.04.2021 по 31.10.2021

Перечень и начальные цены лотов аукциона указаны в извещении о проведении аукциона.

Срок, в течение которого должна быть внесена плата за право размещения НТО: в течение 5 рабочих дней со дня получения уведомления отдела экономического развития, потребительских рынков и муниципальных закупок администрации города Слободского о признании победителем аукциона на право заключения договора на размещение нестационарного торгового объекта сезонного использования на территории муниципального образования «город Слободской».

Плата за право размещения нестационарного торгового объекта сезонного использования вносится авансовым единовременным платежом, за вычетом ранее оплаченной суммы обеспечения заявки, указанной в извещении о проведении аукциона.

Место для размещения нестационарного торгового объекта сезонного использования предоставляется с **01.04.2021 по 31.10.2021** при одновременном выполнении следующих условий:

- установка, содержание и размещение объекта в течение всего срока действия договора в соответствии с Правилами благоустройства муниципального образования «город Слободской»;
- благоустройство прилегающей к объекту территории в соответствии с соглашением о закреплении прилегающей территории в целях организации ее благоустройства, содержания и уборки, являющимся неотъемлемой частью договора на размещение нестационарного торгового объекта сезонного использования на территории муниципального образования «город Слободской» (далее – договор);
- соответствие объекта действующим нормам и правилам, условиям договора;
- своевременное внесение платы за право размещения объекта;
- сохранение вида объекта, специализации, местоположения и размеров объекта в течение установленного периода размещения объекта;
- функционирование объекта в соответствии с требованиями федерального законодательства, законодательства Кировской области и аукционной документации;
- соблюдение санитарных норм и правил, своевременный вывоз мусора и иных отходов от использования объекта;
- соблюдение при размещении объекта требований технических регламентов, градостроительных, строительных, экологических, санитарно-гигиенических, противопожарных и иных правил, нормативов;
- использование объекта способами, которые не должны наносить вред окружающей среде;
- не допускать размещение наружной рекламы, иной информации рекламного характера и объявлений на объекте;
- не допускать загрязнения, захламления места размещения объекта;
- не допускать передачу прав на осуществление деятельности третьим лицам.

Приём заявок осуществляется с момента публикации сообщения на сайте **по 01.03.2021** включительно в рабочие дни с 8:00 до 17:00, перерыв на обед с 12:00 до 13:00.

Рассмотрение заявок будет проводиться **03.03.2021** в 10:00 по московскому времени.

Аукцион состоится **5 марта 2021 года в 10:00** по московскому времени.

Место проведения аукциона: **г. Слободской, ул. Советская, дом 86, 306 каб.**

В аукционе могут принимать участие юридические лица и индивидуальные предприниматели.

Победителем аукциона является участник, предложивший наибольшую цену за право заключения договора на размещение нестационарного торгового объекта сезонного использования.

В состав заявки для участия в аукционе входят следующие документы:

- выписка из Единого государственного реестра юридических лиц (для юридических лиц), выписка из Единого государственного реестра индивидуальных предпринимателей (для индивидуальных предпринимателей) или их нотариально заверенные копии. Дата выдачи указанной выписки должна быть не ранее дня опубликования в официальном печатном издании извещения о проведении аукциона;
- подлинник платежного документа, подтверждающего внесение задатка, если в извещении о проведении аукциона было установлено требование обеспечения заявки на участие в аукционе;
- реквизиты юридических лиц или индивидуальных предпринимателей, в том числе банковские;
- копия документа, подтверждающего полномочия руководителя;
- доверенность на физическое лицо, уполномоченное действовать от имени участника, в том случае, если заявка подписана не руководителем;
- договор обеспечения заявки в 2-х экземплярах;
- иные документы по усмотрению заявителя;
- опись документов, прилагаемых к заявке в 2-х экземплярах.

Информацию об условиях аукциона можно получить по адресу:

г. Слободской, ул. Советская, дом 86, каб. 320.

Для участия в аукционе необходимо подать заявку (раздел 5 настоящей документации) с приложением документов по адресу: **г. Слободской, ул. Советская, дом 86, каб. 320.**

Положение об условиях обеспечения заявки
на участие в аукционе

В целях гарантии исполнения обязательств претенденты на участие в аукционе обязаны внести в качестве обеспечения заявки на участие в аукционе (далее - обеспечение заявки) денежные средства в размере **20 процентов** начальной (минимальной) цены лота, указанной в извещении о проведении аукциона:

Номер лота	Размер задатка
Лот 1	415,83
Лот 2	415,83
Лот 3	415,83
Лот 4	415,83

Реквизиты для перечисления обеспечения заявки:

Финансовое управление администрации города Слободского (администрация города Слободского; л/с 05403023560)

ИНН 4343001293 КПП 432901001

БИК 013304182

Отделение Киров Банка России//УФК по Кировской области г. Киров

Кор. счет: 40102810345370000033

Казначейский счет: 03232643337130004000

Между организатором аукциона и претендентом заключается договор обеспечения заявки.

В договоре предусматривается указание реквизитов участника аукциона для возврата денежных средств обеспечения заявки.

Участник аукциона перечисляет денежные средства в качестве обеспечения заявки по реквизитам организатора торгов.

Факт внесения денежных средств в качестве обеспечения заявки подтверждается квитанцией об оплате или копией платежного поручения с оригинальной отметкой банка об оплате суммы обеспечения заявки и поступлением денежных средств на расчетный счет.

Участнику, внесшему денежные средства в качестве обеспечения заявки не в полном объеме, отказывается в допуске к участию в аукционе.

Порядок возврата участникам аукциона денежных средств, внесенных в качестве обеспечения заявки:

1. Денежные средства, внесенные в качестве обеспечения заявки, возвращаются путем перечисления на банковский счет участника торгов, указанный в договоре.

2. Денежные средства, внесенные в качестве обеспечения заявки, возвращаются претенденту (участнику) аукциона в следующих случаях и в следующие сроки:

2.1. В случае принятия решения об отказе от проведения открытого аукциона - в течение пяти рабочих дней со дня принятия такого решения.

2.2. В случае отказа претенденту в допуске к участию в аукционе или в случае, если участник аукциона не признан победителем аукциона по данному лоту, за исключением случая, когда он был единственным участником, признанным участником аукциона, - в течение пяти рабочих дней со дня подписания протокола рассмотрения заявок на участие в аукционе.

2.3. В случае если заявка на участие в аукционе получена после окончания приема конвертов с заявками на участие в аукционе, внесенные в качестве обеспечения заявки на участие в аукционе денежные средства возвращаются в течение пяти рабочих дней со дня возврата заявки.

2.4. В случае отказа в допуске к участию в аукционе всем участникам и признания аукциона несостоявшимся - в течение пяти рабочих дней со дня признания аукциона несостоявшимся.

3. Обеспечение заявки не возвращается в случае, если победитель аукциона или единственный участник уклонился от оплаты права на размещение нестационарного торгового объекта и заключения договора.

4. Ответственность по возврату участнику аукциона денежных средств, внесенных в качестве обеспечения заявки, возлагается на организатора торгов.

5. Право на размещение нестационарного торгового объекта возникает с момента заключения договора на размещение нестационарного торгового объекта и выдачи свидетельства о размещении нестационарного торгового объекта сезонного использования.

Положение об условиях заключения договора на размещение нестационарного торгового объекта сезонного использования (искусственные цветы и венки)

1. Договор на размещение нестационарного торгового объекта сезонного использования на территории муниципального образования «город Слободской» заключается в отделе экономики на срок с **01.04.2021 по 31.10.2021.**

2. Отдел экономики после подписания протокола о результатах аукциона организует работу по заключению с победителем аукциона либо с единственным участником аукциона договора на размещение

нестационарного торгового объекта сезонного использования.

3. В течение 5 рабочих дней со дня подписания протокола рассмотрения заявок на участие в аукционе или протокола аукциона отдел экономики готовит проект договора с победителем аукциона или единственным участником и уведомляет (в письменной или электронной форме) перечисленных лиц о времени и месте его подписания.

4. Победитель аукциона или единственный участник перечисляет на счет, указанный организатором аукциона, в течение 5 рабочих дней со дня получения уведомления плату за право размещения нестационарного торгового объекта сезонного использования на соответствующем месте в размере авансового единовременного платежа.

5. Для заключения договора на размещение нестационарного торгового объекта сезонного использования победитель или единственный участник предоставляет подлинник платежного документа об оплате за право размещения нестационарного торгового объекта сезонного использования. Договор должен быть заключен не позднее 12 рабочих дней после подписания протокола рассмотрения заявок на участие в аукционе или протокола аукциона.

6. При просрочке оплаты свыше установленного в п.4 срока, победитель аукциона или единственный участник считается уклонившимся от оплаты за право размещения нестационарного торгового объекта сезонного использования и утрачивает право на заключение договора на размещение нестационарного торгового объекта сезонного использования.

Утраченное право восстановлению не подлежит, за исключением случаев, признанных аукционной комиссией по предоставлению права на размещение нестационарного торгового объекта сезонного использования на территории муниципального образования «город Слободской» уважительными. Данное место считается свободным и выставляется на торги.

3. Извещение о проведении открытого аукциона на право заключения договоров на размещение нестационарных торговых объектов на территории муниципального образования «город Слободской»

1. Организатор аукциона на право заключения договоров на размещение нестационарных торговых объектов сезонного использования (искусственные цветы и венки) на территории муниципального образования «город Слободской»: администрация города Слободского, 613150, Кировская обл., г. Слободской, ул. Советская, д. 86, контактный телефон (83362) 4-14-32, официальный сайт www.slobodskoy.ru.

2. Уполномоченный орган на проведение аукциона на право заключения договоров на размещение нестационарных торговых объектов сезонного использования (искусственные цветы и венки) на территории муниципального образования «город Слободской»: отдел экономического развития, потребительских рынков и муниципальных закупок администрации города Слободского, 613150, Кировская обл., г. Слободской, ул.Советская, д. 86, каб. 320, контактный телефон (83362) 4-14-51.

Отдел экономического развития, потребительских рынков и муниципальных закупок администрации города Слободского информирует, что

«05» марта 2021 года

по адресу: г. Слободской, ул. Советская, дом 86, каб. 306 состоится открытый по составу участников с открытой формой подачи предложений о цене аукцион на право заключения договоров на размещение нестационарных торговых объектов сезонного использования (искусственные цветы и венки) на территории муниципального образования «город Слободской» на следующие лоты:

ЛОТ 1

Адрес объекта	Вид объекта	Площадь места (в кв.м)	Специализация	Срок размещения
у ворот Трофимовского кладбища	торговая палатка	9	искусственные цветы и венки	с 01.04.2021 по 31.10.2021

Начальная цена договора за период с 01.04.2021 по 31.10.2021 составляет 2 079 (две тысячи семьдесят девять) рублей 13 копеек.

Величина повышения начальной цены (шаг аукциона) – 62 (шестьдесят два) рубля 37 копеек.

Обеспечение для участия в аукционе – 415 (четыреста пятнадцать) рублей 83 копейки.

Основание – постановление администрации города Слободского «О проведении аукциона на право заключения договоров на размещение нестационарных торговых объектов сезонного использования (искусственные цветы и венки) на территории муниципального образования «город Слободской».

Срок, в течение которого должна быть внесена плата за право размещения нестационарного торгового объекта сезонного использования: в течение 5 рабочих дней со дня получения уведомления отдела экономического развития, потребительских рынков и муниципальных закупок администрации города

Слободского о признании победителем аукциона на право размещения нестационарного торгового объекта сезонного использования на соответствующем месте в размере авансового единовременного платежа, за вычетом ранее оплаченной суммы обеспечения заявки, указанной в извещении о проведении аукциона.

ЛОТ 2

Адрес объекта	Вид объекта	Площадь места (в кв.м)	Специализация	Срок размещения
у ворот Трофимовского кладбища	торговая палатка	9	искусственные цветы и венки	с 01.04.2021 по 31.10.2021

Начальная цена договора за период с 01.04.2021 по 31.10.2021 составляет 2 079 (две тысячи семьдесят девять) рублей 13 копеек.

Величина повышения начальной цены (шаг аукциона) – 62 (шестьдесят два) рубля 37 копеек.

Обеспечение для участия в аукционе – 415 (четыреста пятнадцать) рублей 83 копейки.

Основание – постановление администрации города Слободского «О проведении аукциона на право заключения договоров на размещение нестационарных торговых объектов сезонного использования (искусственные цветы и венки) на территории муниципального образования «город Слободской».

Срок, в течение которого должна быть внесена плата за право размещения нестационарного торгового объекта сезонного использования: в течение 5 рабочих дней со дня получения уведомления отдела экономического развития, потребительских рынков и муниципальных закупок администрации города Слободского о признании победителем аукциона на право размещения нестационарного торгового объекта сезонного использования на соответствующем месте в размере авансового единовременного платежа, за вычетом ранее оплаченной суммы обеспечения заявки, указанной в извещении о проведении аукциона.

ЛОТ 3

Адрес объекта	Вид объекта	Площадь места (в кв.м)	Специализация	Срок размещения
у ворот Даниловского кладбища	торговая палатка	9	искусственные цветы и венки	с 01.04.2021 по 31.10.2021

Начальная цена договора за период с 01.04.2021 по 31.10.2021 составляет 2 079 (две тысячи семьдесят девять) рублей 13 копеек.

Величина повышения начальной цены (шаг аукциона) – 62 (шестьдесят два) рубля 37 копеек.

Обеспечение для участия в аукционе – 415 (четыреста пятнадцать) рублей 83 копейки.

Основание – постановление администрации города Слободского «О проведении аукциона на право заключения договоров на размещение нестационарных торговых объектов сезонного использования (искусственные цветы и венки) на территории муниципального образования «город Слободской».

Срок, в течение которого должна быть внесена плата за право размещения нестационарного торгового объекта сезонного использования: в течение 5 рабочих дней со дня получения уведомления отдела экономического развития, потребительских рынков и муниципальных закупок администрации города Слободского о признании победителем аукциона на право размещения нестационарного торгового объекта сезонного использования на соответствующем месте в размере авансового единовременного платежа, за вычетом ранее оплаченной суммы обеспечения заявки, указанной в извещении о проведении аукциона.

ЛОТ 4

Адрес объекта	Вид объекта	Площадь места (в кв.м)	Специализация	Срок размещения
у ворот Даниловского кладбища	торговая палатка	9	искусственные цветы и венки	с 01.04.2021 по 31.10.2021

Начальная цена договора за период с 01.04.2021 по 31.10.2021 составляет 2 079 (две тысячи семьдесят девять) рублей 13 копеек.

Величина повышения начальной цены (шаг аукциона) – 62 (шестьдесят два) рубля 37 копеек.

Обеспечение для участия в аукционе – 415 (четыреста пятнадцать) рублей 83 копейки.

Основание – постановление администрации города Слободского «О проведении аукциона на право заключения договоров на размещение нестационарных торговых объектов сезонного использования (искусственные цветы и венки) на территории муниципального образования «город Слободской».

Срок, в течение которого должна быть внесена плата за право размещения нестационарного торгового объекта сезонного использования: в течение 5 рабочих дней со дня получения уведомления отдела экономического развития, потребительских рынков и муниципальных закупок администрации города Слободского о признании победителем аукциона на право размещения нестационарного торгового объекта

сезонного использования на соответствующем месте в размере авансового единовременного платежа, за вычетом ранее оплаченной суммы обеспечения заявки, указанной в извещении о проведении аукциона.

Заявки на участие в аукционе принимаются отделом экономического развития, потребительских рынков и муниципальных закупок администрации города Слободского по адресу: г. Слободской, ул. Советская, д. 86, каб. 320 с даты публикации настоящего сообщения по **01.03.2021** включительно в рабочие дни с 8:00 до 17:00, перерыв на обед с 12:00 до 13:00.

Рассмотрение заявок аукционной комиссией на участие в аукционе состоится 03.03.2021 в 10:00 в месте приема заявок без участия заявителей.

Для участия в аукционе претендент представляет организатору аукциона (лично или через своего представителя) в установленный в данном извещении о проведении аукциона срок следующие документы:

- заявку на участие в аукционе по указанной в разделе 5 настоящей документации форме.

К заявке прилагаются следующие документы:

- выписка или нотариально заверенная копия выписки из Единого государственного реестра юридических лиц – для юридических лиц, выписка или нотариально заверенная копия выписки из Единого государственного реестра индивидуальных предпринимателей – для индивидуальных предпринимателей;
- подлинник платежного документа, подтверждающего внесение задатка, если в извещении о проведении аукциона было установлено требование обеспечения заявки на участие в аукционе;
- реквизиты юридических лиц или индивидуальных предпринимателей, в том числе банковские;
- копия документа, подтверждающего полномочия руководителя;
- доверенность на физическое лицо, уполномоченное действовать от имени участника, в том случае, если заявка подписана не руководителем;
- договор обеспечения заявки в 2-х экземплярах.
- иные документы по усмотрению заявителя;
- опись документов, прилагаемых к заявке.

Все документы, входящие в состав заявки на участие в аукционе, должны быть составлены на русском языке.

Все документы, представленные претендентами в копиях, кроме документов, которые в соответствии с требованиями настоящей документации должны быть заверены нотариально, должны быть скреплены печатью и заверены подписью претендента либо уполномоченного им лица.

Все документы, насчитывающие более одного листа, должны быть пронумерованы, прошиты, скреплены печатью и заверены подписью претендента либо уполномоченного лица претендента аукциона, в том числе на прошивке.

Участник аукциона вправе подать только одну заявку в отношении каждого предмета аукциона (лота).

Претендент подает заявку с документами, входящими в состав заявки, в письменной форме.

Заявителям, признанным участниками аукциона, и заявителям, не допущенным к участию в аукционе, направляются уведомления о принятом решении **04.03.2021.**

Заявки на участие в аукционе, полученные после окончания срока приема заявок, установленного в извещении о проведении аукциона, не рассматриваются и в тот же день возвращаются участникам, подавшим такие заявки. В случае если было установлено требование обеспечения заявки на участие в аукционе, организатор торгов возвращает внесенные в качестве обеспечения заявки на участие в аукционе денежные средства указанным участникам в течение пяти рабочих дней со дня возврата заявки.

Претендент, подавший заявку на участие в аукционе, вправе отозвать такую заявку в любое время до дня и времени начала рассмотрения заявок на участие в аукционе, указанных в извещении о проведении открытого аукциона. Отзыв заявок может производиться представителем претендента на основании документов, подтверждающих полномочия лица на осуществление указанных действий от имени претендента.

Организатор аукциона возвращает внесенные в качестве обеспечения заявки на участие в аукционе денежные средства указанному претенденту в течение пяти рабочих дней со дня поступления организатору торгов уведомления об отзыве заявки на участие в аукционе.

Порядок проведения аукциона

Аукцион проводится в день, время и месте, указанные в извещении о проведении аукциона и в Информационной карте аукциона. В аукционе могут участвовать только претенденты, признанные участниками аукциона.

В день и время, указанные в извещении о проведении аукциона и в Информационной карте аукциона, секретарь Комиссии проверяет документы и полномочия, необходимые для участия в аукционе, присутствующих участников аукциона либо их представителей. Уполномоченные представители участников аукциона должны предоставить подлинник доверенности, выданной от имени участника аукциона, либо нотариально удостоверенную копию доверенности, и документы, подтверждающие личность.

Секретарь Комиссии регистрирует присутствующих участников аукциона или представителей участников аукциона в журнале регистрации перед началом аукциона каждого лота. При регистрации участники аукциона или представители участников аукциона получают карточки с номерами, которые соответствуют регистрационному номеру заявки такого участника (далее - карточка).

Председатель Комиссии объявляет о начале проведения аукциона и разъясняет участникам правила и порядок предоставления открытых по форме подач предложений, о цене выставленных на аукцион лотов по

предоставлению права на размещение нестационарных торговых объектов, оглашает размер «шага аукциона» и представляет аукциониста.

Аукцион проводится путем увеличения начальной (минимальной) цены лота, указанной в извещении о проведении открытого аукциона и Информационной карте аукциона, на «шаг аукциона».

После оглашения начальной цены лота аукционист предлагает участникам аукциона заявить эту цену путем поднятия карточек.

После заявления участниками аукциона начальной цены аукционист предлагает участникам заявлять свои предложения по цене лота, превышающей начальную цену. Каждая последующая цена, превышающая предыдущую цену на «шаг аукциона», заявляется участниками аукциона путем поднятия карточек. В случае заявления цены, кратной «шагу аукциона», эта цена заявляется участниками аукциона путем поднятия карточек и ее оглашения.

Аукционист называет номер карточки участника аукциона, который первым заявил начальную или последующую цену, указывает на этого участника и объявляет заявленную цену как цену продажи. При отсутствии предложений со стороны иных участников аукциона аукционист повторяет эту цену 3 раза. Если до третьего повторения заявленной цены ни один из участников аукциона не поднял карточку и не заявил последующую цену, аукцион завершается.

По завершении аукциона аукционист объявляет цену за право заключения договора на размещение нестационарного торгового объекта, называет номер карточки победителя аукциона. Победителем аукциона признается участник, номер карточки которого и заявленная им цена были названы аукционистом последними.

При проведении аукциона организатор торгов осуществляет аудио- или видеозапись аукциона и ведет протокол аукциона, в котором должны содержаться сведения о месте, дате и времени проведения аукциона, об участниках аукциона, о начальной (минимальной) цене лота, последнем предложении о цене лота, наименовании и месте нахождения победителя аукциона. Протокол подписывается аукционистом и всеми присутствующими членами Комиссии и победителем в день проведения аукциона. По каждому лоту может составляться отдельный протокол о его результатах, который подписывается организатором торгов и победителем.

Организатор аукциона, разместивший на официальном сайте города Слободского и в Информационном бюллетене органов местного самоуправления муниципального образования «город Слободской» извещение о проведении аукциона, вправе отказаться от его проведения не позднее, чем за три дня до наступления даты рассмотрения заявок.

Извещение об отказе от проведения аукциона размещается организатором торгов на официальном сайте города Слободского в течение трех рабочих дней со дня принятия решения об отказе от проведения аукциона. В течение трех рабочих дней со дня принятия указанного решения организатор торгов обязан направить соответствующие уведомления всем участникам, подавшим заявки на участие в аукционе. В случае, если установлено требование обеспечения заявки на участие в аукционе, организатор торгов возвращает участникам денежные средства, внесенные в качестве обеспечения таких заявок, в течение пяти рабочих дней со дня принятия решения об отказе от проведения аукциона.

Обеспечение заявки

В целях гарантии исполнения обязательств Участник торгов до подачи заявок на участие в аукционе обязан заключить с организатором аукциона договор обеспечения заявки (форма договора обеспечения заявки представлена в аукционной документации).

Обеспечение для участия в аукционе вносится до подачи заявки на расчетный счет Получателя:

Финансовое управление администрации города Слободского (администрация города Слободского; л/с 05403023560)

ИНН 4343001293 КПП 432901001

БИК 013304182

Отделение Киров Банка России//УФК по Кировской области г. Киров

Кор. счет: 40102810345370000033

Казначейский счет: 03232643337130004000

Денежные средства должны быть внесены претендентом единовременно на счет Получателя и **зачислены**, не позднее даты окончания приема заявок на участие в аукционе, и считаются внесенными с момента их зачисления на счет Получателя.

Суммы обеспечения возвращаются участникам аукциона, за исключением его победителя, в течение пяти рабочих дней со дня подписания протокола о результатах аукциона. Победителю аукциона по соответствующему лоту денежные средства, внесенные в качестве обеспечения заявки, засчитываются в сумму оплаты по лоту.

Факт внесения претендентом денежных средств в качестве обеспечения заявки на участие в аукционе подтверждается подлинником платежного поручения или квитанции (в случае наличной формы оплаты) с отметкой банка об оплате.

Плательщиком по указанным документам должен выступать непосредственно участник аукциона.

Соответствующее платежное поручение или квитанция (в случае наличной формы оплаты) с отметкой банка об оплате вместе с **двумя экземплярами договора об обеспечении** должны быть поданы претендентом в составе документов, входящих в заявку на участие в аукционе.

В случае отсутствия в составе заявки указанного выше платежного поручения или квитанции об оплате с оригинальной отметкой банка об оплате, либо непоступления денежных средств на расчетный счет, претенденту аукциона, подавшему соответствующую заявку, отказывается в допуске к участию в аукционе.

Победителем аукциона признается участник, номер аукционной карточки которого и заявленная им цена будут названы аукционистом последними. Определение победителя и подведение итогов аукциона состоится **05.03.2021** в месте проведения аукциона.

В течение 5 рабочих дней со дня подписания протокола о результатах проведения аукциона отдел экономического развития, потребительских рынков и муниципальных закупок администрации города Слободского готовит проект договора с победителем аукциона или единственным участником и уведомляет перечисленных лиц о времени и месте его подписания.

В случае, если в аукционе участвовал один участник, договор заключается с лицом, единственно участвующим в аукционе, по начальной (минимальной) цене лота, указанной в извещении о проведении аукциона, при условии внесения им платы за право размещения нестационарного торгового объекта сезонного использования в установленные сроки.

В случае уклонения такого участника от оплаты за право размещения нестационарного торгового объекта сезонного использования и заключения договора денежные средства, внесенные в качестве обеспечения заявки, возврату не подлежат.

Победитель аукциона или единственный участник перечисляет на счет, указанный организатором аукциона, в течение 5 рабочих дней со дня получения уведомления плату за право размещения нестационарного торгового объекта сезонного использования на соответствующем месте в размере авансового единовременного платежа, за вычетом ранее оплаченной суммы обеспечения заявки, указанной в извещении о проведении аукциона.

Плата за право размещения нестационарного торгового объекта сезонного использования перечисляется победителем аукциона на реквизиты:

УФК по Кировской области (администрация города Слободского; л/с 04403023560)
ИНН 4343001293 КПП 432901001
Казначейский счет 03100643000000014000
Отделение Киров Банка России//УФК по Кировской области г. Киров
БИК 013304182
Кор. счет 40102810345370000033
ОКТМО 33713000
КБК 93611109044040000120
наименование платежа: плата за размещение нестационарного торгового объекта сезонного использования.

При просрочке оплаты победитель аукциона или единственный участник считается уклонившимся от оплаты за право размещения нестационарного торгового объекта сезонного использования и утрачивает право на заключение договора на размещение нестационарного торгового объекта сезонного использования.

Утраченное право восстановлению не подлежит, за исключением случаев, признанных аукционной комиссией по предоставлению права на размещение нестационарного торгового объекта сезонного использования на территории муниципального образования «город Слободской» уважительными.

В случае уклонения от оплаты за право размещения нестационарного торгового объекта сезонного использования денежные средства, внесенные в качестве обеспечения заявки, возврату не подлежат.

Договор на размещение нестационарного торгового объекта сезонного использования является подтверждением права (при наличии выданного свидетельства о размещении нестационарного объекта торговли) на размещение данного объекта в месте, установленном схемой размещения нестационарных торговых объектов сезонного использования.

Участники аукциона могут ознакомиться с информацией о предмете торгов в отделе экономического развития, потребительских рынков и муниципальных закупок администрации города Слободского (каб. 320, т. 4-14-51) и на официальном сайте города Слободского.

4. Проект договора на размещение нестационарного торгового объекта сезонного использования на территории муниципального образования «город Слободской»

г. Слободской «___» _____ 20__ года

Муниципальное казенное учреждение «Администрация города Слободского Кировской области», действующее от имени муниципального образования «город Слободской», в лице главы города Слободского _____, действующего (ей) на основании Устава муниципального образования «город Слободской», именуемое в дальнейшем «Администратор», с одной стороны, и _____ в лице _____, действующего (ей) на основании _____, именуемый (ая) в дальнейшем «Участник», с другой стороны, совместно именуемые «Стороны», заключили настоящий договор о нижеследующем:

1. Предмет договора

1.1. Администратор предоставляет Участнику право разместить нестационарный торговый объект сезонного использования (далее – Объект), имеющий следующие характеристики _____,

(вид, специализация и площадь Объекта)

по адресу: _____

(местоположение Объекта)

согласно схеме размещения нестационарных торговых объектов сезонного использования.

1.2. Срок размещения Объекта устанавливается с "___" _____ _____ г. по "___" _____ ____ г.

2. Плата за размещение Объекта и порядок расчетов

2.1. Цена договора устанавливается в соответствии с Методикой определения начальной цены на право размещения нестационарного торгового объекта на территории муниципального образования «город Слободской», утвержденной постановлением администрации города Слободского, и составляет _____.

(сумма указывается цифрами и прописью)

2.2. Плата за размещение Объекта вносится Участником единовременным платежом в течение 5 рабочих дней со дня получения уведомления отдела экономического развития, потребительских рынков и муниципальных закупок администрации города Слободского о признании победителем аукциона на право заключения договора на размещение нестационарного торгового объекта на территории муниципального образования «город Слободской» путем перечисления денежных средств на счет Администратора.

2.3. Размер платы за размещение Объекта не может быть изменен по соглашению Сторон.

3. Права и обязанности Сторон

3.1. Участник имеет право:

3.1.1. Разместить Объект в соответствии с пунктом 1.1 настоящего договора.

3.1.2. Использовать Объект для осуществления торговой деятельности в соответствии с требованиями действующего законодательства и условиями настоящего договора.

3.1.3. Отказаться от договора на размещение нестационарного торгового объекта, письменно известив об этом Администратора не менее чем за 30 календарных дней.

3.2. Участник обязан:

3.2.1. Своевременно внести плату за размещение Объекта.

3.2.2. Сохранять вид и специализацию, внешний вид, оформление, местоположение и размеры Объекта в течение установленного периода размещения Объекта.

3.2.3. Обеспечивать функционирование Объекта в соответствии с требованиями настоящего договора и требованиями действующего законодательства и условиями настоящего договора.

3.2.4. Обеспечить соблюдение санитарных норм и правил, вывоз мусора и иных отходов от использования Объекта.

3.2.5. Соблюдать при размещении Объекта требования экологических, санитарно-гигиенических, противопожарных и иных правил, нормативов.

3.2.6. Использовать Объект способами, которые не должны наносить вред окружающей среде.

3.2.7. Не допускать загрязнения, захламления места размещения Объекта.

3.2.8. Не допускать передачу прав по настоящему договору третьим лицам.

3.2.9. При прекращении договора в 3-дневный срок обеспечить демонтаж и вывоз Объекта с места его размещения.

3.3. Администратор имеет право:

3.3.1. В течение действия договора без предварительного уведомления проверять соблюдение Участником требований настоящего договора в месте размещения Объекта с применением фото- и видеофиксации.

3.3.2. Требовать расторжения договора и возмещения убытков в случае, если Участник размещает Объект не в соответствии с его видом, специализацией, периодом размещения и иными условиями настоящего договора.

3.3.3. В случае отказа Участником демонтировать и вывезти Объект при прекращении договора, снос и демонтаж Объекта осуществляются в судебном порядке.

3.3.4. Вносить изменения и дополнения в договор по соглашению Сторон при изменении действующего законодательства Российской Федерации, законодательства Кировской области и правовых актов муниципального образования «город Слободской», регулирующих правоотношения в сфере размещения нестационарных торговых объектов, если эти изменения не влияют на условия договора, имевшие существенное значение для определения цены договора, а также в иных случаях, установленных законодательством Российской Федерации.

3.4. Администратор обязан:

3.4.1. Предоставить Участнику право на размещение Объекта в соответствии с условиями настоящего договора.

3.4.2. Предоставить Участнику альтернативное место размещения Объекта в порядке, установленном администрацией города Слободского, в случаях, предусмотренных нормативными правовыми актами города Слободского, до окончания срока действия настоящего договора.

4. Срок действия договора

4.1. Настоящий договор действует с момента его подписания Сторонами и до "___" _____ 20__ г.

4.2. Любая из Сторон вправе в любое время отказаться от настоящего договора, предупредив об этом другую Сторону не менее чем за 30 календарных дней.

5. Ответственность Сторон

5.1. В случае неисполнения или ненадлежащего исполнения обязательств по настоящему договору Стороны несут ответственность в соответствии с действующим законодательством РФ.

5.2. В случае просрочки уплаты платежа Участник обязан выплатить Администратору пеню в размере 0,1% от суммы долга за каждый день просрочки.

6. Изменение и прекращение договора

6.1. По соглашению Сторон настоящий договор может быть изменен. При этом не допускается изменение существенных условий договора:

1) основания заключения договора на размещение нестационарного торгового объекта;

2) изменение цены согласно Порядку предоставления права на размещение нестационарного торгового объекта на территории муниципального образования «город Слободской», а также сроков ее внесения;

3) адрес размещения (местоположение) и размер площади места размещения нестационарного торгового объекта, вид, специализация, срок размещения нестационарного торгового объекта;

4) срок договора;

5) ответственность Сторон.

6.2. Внесение изменений в настоящий договор осуществляется путем заключения дополнительного соглашения, подписываемого Сторонами.

6.3. Настоящий договор прекращается в случаях:

1) прекращения осуществления торговой деятельности Участником по его инициативе;

2) отсутствия выданного свидетельства о размещении Объекта;

3) ликвидации юридического лица в соответствии с гражданским законодательством Российской Федерации;

4) прекращения деятельности физического лица в качестве индивидуального предпринимателя;

5) в случае неоднократного нарушения Участником существенных условий договора на размещение нестационарного торгового объекта;

6) окончания срока действия договора;

7) по соглашению Сторон договора.

7. Заключительные положения

7.1. Любые споры, возникающие из настоящего договора или в связи с ним, разрешаются Сторонами путем ведения переговоров, а в случае недостижения согласия передаются на рассмотрение Арбитражного суда Кировской области либо в суд общей юрисдикции по месту нахождения Администратора.

7.2. Настоящий договор составлен в 2-х экземплярах, имеющих одинаковую юридическую силу, - по одному для каждой из Сторон.

7.3. Приложения к договору составляют его неотъемлемую часть.

Приложение №1 – свидетельство о размещении Объекта.

Приложение № 2 – ситуационный план нестационарного торгового объекта сезонного использования.

8. Реквизиты и подписи Сторон

Администратор: Участник:

_____ _____

Приложение № 1

к договору на размещение нестационарного торгового
объекта сезонного использования на территории
муниципального образования «город Слободской»

Герб города Слободского
Свидетельство №_____
о размещении нестационарного объекта торговли сезонного использования
на территории муниципального образования «город Слободской»

срок действия с «___» _____ 20__ года по «___» _____ 20__ года
Свидетельство выдано_____
для юридических лиц - наименование и юридический адрес, ИНН;
_____
для индивидуального предпринимателя - фамилия, имя, отчество
_____
№ свидетельства о государственной регистрации, дата его выдачи
_____
и наименование зарегистрировавшего органа, ИНН
вид объекта _____
площадью _____
адрес места осуществления деятельности: _____
№_____ по схеме размещения нестационарных торговых объектов сезонного использования на территории муниципального образования «город Слободской».
Специализация _____
Режим работы: _____
Выдано на основании договора на размещение нестационарного торгового объекта сезонного использования от _____ №_____
Глава города Слободского _____/_____
подпись *фамилия* *М.П.*

Свидетельство не подлежит передаче другим юридическим лицам и индивидуальным предпринимателям.

5. Образцы форм и документов, предоставляемых для участия в аукционе
Заявка на участие в аукционе

В аукционную комиссию
по проведению аукциона
на право заключения договора
на размещение нестационарного
торгового объекта на территории
муниципального образования
«город Слободской»

Заявка.
Я, _____
для юридических лиц - наименование и юридический адрес, ИНН;
_____
для индивидуального предпринимателя - фамилия, имя, отчество
_____
и № свидетельства о государственной регистрации, дата его выдачи
_____,
и наименование зарегистрировавшего органа, ИНН
изучив аукционную документацию о проведении открытого аукциона на право заключения договора на размещение нестационарного торгового объекта на территории муниципального образования «город Слободской», прошу принять заявку на участие в нем на условиях, изложенных в аукционной документации о проведении открытого аукциона на право заключения договора на размещение нестационарного торгового объекта на территории муниципального образования «город Слободской».

В соответствии с аукционной документацией о проведении открытого аукциона на право заключения договора на размещение нестационарного торгового объекта на территории муниципального образования «город Слободской» предлагаю заявку на следующий лот (лоты):

Номер лота	Адрес торгового объекта	Тип объекта	Специализация

Дополнительно сообщаю, что не нахожусь в состоянии реорганизации, ликвидации и банкротства, не выступаю ответчиком в каком-либо судебном процессе по искам имущественного характера, что имущество не находится под арестом, деятельность не приостановлена в установленном законодательством порядке.

Подтверждаю отсутствие у _____ задолженности по начисленным налогам, сборам и иным обязательным платежам в бюджеты любого уровня или государственные внебюджетные фонды за прошедший календарный год, размер которой превышает двадцать пять процентов балансовой стоимости активов участника аукциона по данным бухгалтерской отчетности за последний завершенный отчетный период.

С условиями документации об аукционе ознакомлены(ен) и согласны(ен)

_____ _____ _____

дата *подпись* *ФИО*

Договор обеспечения заявки

г. Слободской «___» _____ 20__ года

Муниципальное казенное учреждение «Администрация города Слободского Кировской области», действующее от имени муниципального образования «город Слободской», в лице главы города Слободского _____, действующего (ей) на основании Устава муниципального образования «город Слободской», именуемое в дальнейшем «организатор торгов», с одной стороны, и _____ в лице _____, действующего (ей) на основании _____, именуемый (ая) в дальнейшем «участник торгов», с другой стороны, совместно именуемые «Стороны», заключили настоящий договор обеспечения заявки о нижеследующем:

1. Предмет договора

1.1. В целях гарантии исполнения обязательств участник торгов обязуется внести в качестве обеспечения заявки на участие в аукционе (далее -обеспечение заявки) денежные средства на расчетный счет организатора торгов_____ в размере _____ рублей (НДС нет), указанном в извещении о проведении аукциона.

1.2. Факт внесения денежных средств в качестве обеспечения заявки подтверждается участником торгов подлинником платежного поручения (квитанции) с отметкой банка об оплате суммы обеспечения заявки.

2. Порядок возврата денежных средств, внесенных в качестве обеспечения заявки

2.1. Денежные средства, внесенные в качестве обеспечения заявки, возвращаются путем перечисления на банковский счет участника торгов, указанный в договоре.

2.2. Денежные средства, внесенные в качестве обеспечения заявки, возвращаются участнику торгов в следующих случаях и в следующие сроки:

2.2.1. В случае принятия решения об отказе от проведения открытого аукциона - в течение пяти рабочих дней со дня принятия такого решения.

2.2.2. В случае отзыва участником заявки на участие в аукционе до окончания срока подачи заявок на участие в аукционе - в течение пяти рабочих дней со дня поступления организатору торгов уведомления об отзыве заявки на участие в аукционе.

2.2.3. В случае отказа участнику торгов в допуске к участию в аукционе или в случае, если участник торгов не признан победителем аукциона по данному лоту, за исключением случая, когда он был единственным участником, признанным участником аукциона, - в течение пяти рабочих дней со дня подписания протокола рассмотрения заявок на участие в аукционе.

2.2.4. В случае если заявка на участие в аукционе получена после окончания приема конвертов с заявками на участие в аукционе, внесенные в качестве обеспечения заявки на участие в аукционе денежные средства возвращаются в течение пяти рабочих дней со дня возврата заявки.

2.2.5. В случае отказа в допуске к участию в аукционе всем участникам и признания аукциона несостоявшимся - в течение пяти рабочих дней со дня признания аукциона несостоявшимся.

2.3. Обеспечение заявки не возвращается:

2.3.1. В случае уклонения победителя аукциона от оплаты цены аукциона и заключения договора.

2.3.2. В случае уклонения единственного участника аукциона от оплаты начальной (минимальной) цены лота и заключения договора, если аукцион по лоту признан несостоявшимся.

2.3.3. В случае если лицо, выигравшее торги, отказалось от подписания протокола о его результатах.

2.3.4. Ответственность по возврату участнику торгов денежных средств, внесенных в качестве обеспечения заявки, возлагается на организатора торгов.

3. Адреса и реквизиты Сторон

Организатор торгов: Участник:

Информационное сообщение «О проведении аукциона по продаже муниципального имущества, находящегося в собственности муниципального образования «город Слободской»

МКУ «Администрация города Слободского» (613150, г. Слободской, ул. Советская, 86, т. (8332) 4-22-33, e-mail : slob-adm@rambler.ru), сообщает о проведении торгов по продаже имущества, находящегося в собственности муниципального образования «город Слободской».

1. Основание проведения торгов – План приватизации муниципального имущества на 2021 - 2023 годы, утвержденный решением Слободской городской Думы от 23.12.2020 № 73/525, постановлением администрации города Слободского от 14.01.2021 № 22

2. Собственник выставляемого на торги имущества – муниципальное образование «город Слободской» (далее - собственник).

3. Продавец – МКУ «Администрация города Слободского».

4. Организатор торгов – акционерное общество "Единая электронная торговая площадка" (https://roseltorg.ru).

5. Способ приватизации – аукцион, открытый по составу участников в электронной форме.

6. Форма подачи предложений о цене имущества - открытая электронная форма.

7. Дата начала приема заявок на участие в аукционе – 20.01.2021 года с 10.00

8. Дата окончания приема заявок – 15.02. 2021 года в 16:00.

9. Срок поступления задатка на счет организатора – **15.02. 2021** до 16:00.

10. Определение участников аукциона: - 17.02. 2021.

11. Проведение аукциона: (дата и время начало приема предложений от участников аукциона) – **19.02.2021 в 8:30**.

Подведение итогов аукциона: процедура аукциона считается завершенной со времени подписания продавцом протокола об итогах аукциона.

Документооборот между Претендентами, участниками торгов, Продавцом и Организатором осуществляется через электронную площадку в форме электронных документов либо электронных образов документов, заверенных электронной подписью лица, имеющего право действовать от имени Претендента, за исключением договора купли-продажи имущества, который заключается в простой письменной форме. Наличие электронной подписи уполномоченного (доверенного) лица означает, что документы
и сведения, поданные в форме электронных документов, направлены от имени Претендента, участника торгов, Продавца либо Организатора и отправитель несет ответственность
за подлинность и достоверность таких документов и сведений (электронные документы, направляемые Организатором либо размещенные им на электронной площадке, должны быть подписаны усиленной квалифицированной электронной подписью лица, имеющего права действовать от имени Организатора.

Информационное сообщение о проведении аукциона по продаже имущества и условиях его проведения являются условиями публичной оферты в соответствии со статьей 437 Гражданского кодекса Российской Федерации. Подача Претендентом заявки и перечисление задатка на счет являются акцептом такой оферты, и договор о задатке считается заключенным в письменной форме.

12. Сведения о продаваемом имуществе:

12.1. Объект недвижимого имущества, расположенный по адресу: г. Слободской, ул. Подгорная, д.30

12.1.1. Здания, земельный участок:

№ п/п	Наименование объекта недвижимости	Площадь кв. м	Кадастровый номер
1	здание склада, назначение: нежилое, 1-этажное, здание котельной, гаража, проходной, насосной станции №1, назначение: нежилое, 3-этажное (подземных этажей – 1), , станция обезжелезования, назначение: блок фильтров станции обезжелезования,	78,2 1173,3 425,5	43:44:310177:239 43:44:310177:1:6383/17/17/А, А1,А2,А3 43:44:320110:131
2	земельный участок, категория земель: земли населенных пунктов, разрешенное использование: размещение и эксплуатация производственной базы	7899	43:44:310177:1

12.1.2. Цена первоначального предложения (начальная цена**): 8389000 (восемь миллионов триста восемьдесят девять тысяч) руб. 00 коп. с учетом НДС.**

12.1.3. Величина повышения начальной цены («шаг аукциона»): 419450 (четыреста девятнадцать тысяч четыреста пятьдесят) руб.00 коп.

12.1.4. Существующие ограничения (обременения) права: не зарегистрировано.

12.1.5. Задаток в размере **1677800 (один миллион шестьсот семьдесят семь тысяч восемьсот) рублей.**

13. Задаток

13.1 Задаток для участия в аукционе служит обеспечением исполнения обязательства победителя аукциона по заключению договора купли-продажи и оплате приобретенного на торгах имущества, вносится единым платежом на расчетный счет Претендента, открытый при регистрации на электронной площадке.

Платежи по перечислению задатка для участия в торгах и порядок возврата задатка осуществляются в соответствии с Регламентом электронной площадки.

13.2 Лицам, перечислившим задаток для участия в аукционе, денежные средства возвращаются в следующем порядке:

а) участникам, за исключением победителя, а также претендентам, отозвавшим заявки позднее дня окончания приема заявок, - в течение 5 календарных дней со дня подведения итогов продажи имущества;

б) претендентам, не допущенным к участию в продаже имущества, а также претендентам, отозвавшим заявки не позднее дня окончания приема заявок, - в течение 5 календарных дней со дня подписания протокола о признании претендентов участниками.

Задаток победителя продажи засчитывается в счет оплаты приобретаемого имущества и подлежит перечислению в установленном порядке в течение 5 календарных дней со дня истечения срока, установленного для заключения договора купли-продажи имущества.

13.3 Сумма задатка не возвращается при уклонении или отказе победителя аукциона:

- от заключения в течение пяти рабочих дней со дня подведения итогов аукциона договора купли-продажи (результаты аукциона аннулируются Продавцом);

- от исполнения покупателем обязательств по оплате по договору купли-продажи.

К участию в аукционе допускаются лица, признаваемые в соответствии со статьей 5 Закона о приватизации Покупателями, своевременно подавшими заявку и представившими надлежащим образом оформленные документы в соответствии с перечнем, объявленным в информационном сообщении, задатки которых поступили на счет Организатора в установленный в информационном сообщении срок.

14. Исчерпывающий перечень представляемых участниками продажи документов, требования к их оформлению:

Заявка (приложение №1 к информационному сообщению) подается путем заполнения ее электронной формы (заполненный файл с заявкой загружается на электронную площадку), размещенной в открытой для доступа неограниченного круга лиц части электронной площадки (далее - открытая часть электронной площадки), с приложением электронных образов необходимых документов (документов на бумажном носителе, преобразованных в электронно-цифровую форму путем сканирования с сохранением их реквизитов), заверенных электронной подписью, предусмотренных Федеральным законом о приватизации:

Одновременно с заявкой претенденты представляют следующие документы:

Юридические лица:

- заявка на участие в продаже, заполненная в форме электронного документа (Приложение № 1);

- заверенные копии учредительных документов;

- документ, содержащий сведения о доле Российской Федерации, субъекта Российской Федерации или муниципального образования в уставном капитале юридического лица (реестр владельцев акций либо выписка из него или заверенное печатью юридического лица (при наличии печати) и подписанное его руководителем письмо);

- документ, который подтверждает полномочия руководителя юридического лица на осуществление действий от имени юридического лица (копия решения о назначении этого лица или о его избрании) и в соответствии с которым руководитель юридического лица обладает правом действовать от имени юридического лица без доверенности;

Файл с заявкой и документы необходимо загрузить на электронную площадку.

14.2 Физические лица:

- заявка на участие в продаже, заполненная в форме электронного документа (Приложение № 1);

- копию документа, удостоверяющего личность (всех его листов).

Файл с заявкой и документы необходимо загрузить на электронную площадку.

В случае, если от имени претендента действует его представитель по доверенности, к заявке должна быть приложена доверенность на осуществление действий от имени претендента, оформленная в установленном порядке, или нотариально заверенная копия такой доверенности. В случае, если доверенность на осуществление действий от имени претендента подписана лицом, уполномоченным руководителем юридического лица, заявка должна содержать также документ, подтверждающий полномочия этого лица.

Требования к документам: указанные документы в части их оформления

и содержания должны соответствовать требованиям законодательства Российской Федерации; представленные иностранными юридическими лицами документы должны быть легализированы на территории Российской Федерации и иметь заверенный перевод на русский язык.

Заявка и иные представленные одновременно с ней документы подаются в форме электронных документов.

Заявки подаются на электронную площадку, начиная с даты начала приема заявок до времени и даты окончания приема заявок, указанных в информационном сообщении. Одно лицо имеет право подать только одну заявку.

При приеме заявок от Претендентов Организатор обеспечивает конфиденциальность данных о Претендентах и участниках.

Организатор обеспечивает принятие и регистрацию в электронных журналах заявок и прилагаемых к ним документов, уведомление претендентов о принятом Продавцом решении о признании их участниками либо об отказе в допуске к участию в продаже имущества.

В течение одного часа со времени поступления заявки Организатор сообщает претенденту о ее поступлении путем направления уведомления с приложением электронных копий зарегистрированной заявки и прилагаемых к ней документов.

15. Порядок ознакомления участников торгов с условиями договора, заключаемого по итогам проведения торгов, порядок предоставления разъяснений положений информационного сообщения и осмотр объектов недвижимого имущества.

С условиями договора, заключаемого по итогам проведения торгов, можно ознакомиться с даты размещения информационного сообщения на официальном сайте торгов до даты окончания срока приема заявок на участие в аукционе на сайтах - www.torgi.gov.ru, www.**slob-adm@rambler.ru.** и на электронной площадке https://roseltorg.ru (приложение №2 к информационному сообщению).

Любое заинтересованное лицо независимо от регистрации на электронной площадке со дня начала приема заявок вправе направить на электронный адрес Организатора запрос о разъяснении положений информационного сообщения и необходимостью ознакомления с иной дополнительной информацией. Такой запрос в режиме реального времени направляется в «личный кабинет» Продавца для рассмотрения при условии, что запрос поступил Продавцу не позднее 5 (пяти) рабочих дней до даты окончания подачи заявок. В течение 2 (двух) рабочих дней со дня поступления запроса Продавец предоставляет Организатору для размещения в открытом доступе разъяснение с указанием предмета запроса, но без указания лица, от которого поступил запрос.

Любое заинтересованное лицо независимо от регистрации на электронной площадке с даты размещения информационного сообщения на официальном сайте торгов до даты окончания срока приема заявок на участие в аукционе вправе осмотреть выставленное на продажу имущество.

16. Порядок регистрации на электронной площадке.

Для обеспечения доступа к участию в электронном аукционе Претендентам необходимо пройти процедуру регистрации на электронной площадке.

Регистрация на электронной площадке осуществляется без взимания платы.

Регистрации на электронной площадке подлежат Претенденты, ранее не зарегистрированные на электронной площадке или регистрация которых на электронной площадке была ими прекращена.

Регистрация на электронной площадке проводится в соответствии с Регламентом электронной площадки https:// roseltorg.ru

17. Условия участия в аукционе:

Общие условия.

Лицо, отвечающее признакам покупателя в соответствии с Федеральным законом от 21 декабря 2001 года № 178-ФЗ «О приватизации государственного и муниципального имущества» и желающее приобрести имущество, выставляемое на аукцион (далее - претендент), обязано осуществить следующие действия:

- внести задаток на счет организатора торгов в указанном в настоящем информационном сообщении порядке;

- в установленном порядке подать заявку по утвержденной организатором торгов форме и документы в соответствии с перечнем опубликованным в настоящем информационном сообщении.

Ограничений участия отдельных категорий физических и юридических лиц, в том числе иностранных, не установлено, кроме случаев, предусмотренных законодательными актами.

Обязанность доказать свое право на участие в аукционе возлагается на претендента.

Претендент не допускается к участию в аукционе по следующим основаниям:

- представленные документы не подтверждают право Претендента быть покупателем имущества в соответствии с законодательством Российской Федерации.

- представлены не все документы в соответствии с перечнем, указанным в информационном сообщении о проведении аукциона, или оформление представленных документов не

соответствует законодательству Российской Федерации.

- не подтверждено поступление в установленный срок задатка на счет Организатора (Порядок внесения денежных средств осуществляется в соответствии с Регламентом электронной площадки).

- заявка подана лицом, не уполномоченным Претендентом на осуществление таких действий.

Перечень указанных оснований отказа Претенденту в участии в аукционе является исчерпывающим.

Информация об отказе в допуске к участию в аукционе размещается на официальных сайтах торгов и в открытой части электронной площадки в срок не позднее рабочего дня, следующего за днем принятия указанного решения.

18. Порядок и срок отзыва заявок, порядок внесения изменений в заявку.

Претендент вправе не позднее дня окончания приема заявок отозвать заявку путем направления уведомления об отзыве заявки на электронную площадку. В случае отзыва претендентом заявки, уведомление об отзыве заявки вместе с заявкой в течение одного часа поступает в «личный кабинет» Продавца, о чем Претенденту направляется соответствующее уведомление.

Изменение заявки допускается только путем подачи Претендентом новой заявки в установленные в информационном сообщении сроки о проведении аукциона, при этом первоначальная заявка должна быть отозвана.

Продавец вправе:

- отказаться от проведения аукциона не позднее чем за 3 (три) дня до даты проведения аукциона.

При этом задатки возвращаются заявителям в течение 5 (пяти) дней с даты публикации извещения об отказе от проведения аукциона на официальных сайтах торгов, электронной площадке.

Организатор извещает Претендентов об отказе Продавцов от проведения аукциона не позднее следующего рабочего дня со дня принятия соответствующего решения путем направления указанного сообщения в «личный кабинет» Претендентов.

-принять решение о внесении изменений в информационное сообщение и (или) документацию об аукционе не позднее, чем за 5 (пять) дней до даты окончания срока подачи заявок на участие в аукционе.

При этом изменения, внесенные в информационное сообщение и (или) документацию об аукционе, размещаются на официальных сайтах торгов в срок не позднее окончания рабочего дня, следующего за датой принятия решения о внесении указанных изменений.

При внесении изменений срок подачи заявок на участие в аукционе продлевается таким образом, чтобы с даты размещения на официальных сайтах торгов внесенных изменений до даты окончания подачи заявок на участие в аукционе составлял не менее 30 (тридцати) дней. При этом Продавцы не несут ответственность в случае, если Претендент не ознакомился с изменениями, внесенными в Информационное сообщение и (или) документацию об аукционе, размещенными надлежащим образом.

19. Правила проведения продажи в электронной форме:

19.1. Рассмотрение заявок.

Для участия в аукционе Претенденты перечисляют задаток в размере 20 процентов начальной цены продажи имущества в счет обеспечения оплаты приобретаемого имущества и заполняют размещенную в открытой части электронной площадки форму заявки (приложение № 1 к информационному сообщению) с приложением электронных документов в соответствии с перечнем, приведенным в информационном сообщении.

В день определения участников аукциона, указанный в информационном сообщении, Организатор через «личный кабинет» Продавца обеспечивает доступ Продавца к поданным Претендентами заявкам и документам, а также к журналу приема заявок.

Продавец в день рассмотрения заявок и документов Претендентов подписывает протокол о признании Претендентов участниками, в котором приводится перечень принятых заявок (с указанием имен (наименований) Претендентов), перечень отозванных заявок, имена (наименования) Претендентов, признанных участниками, а также имена (наименования) Претендентов, которым было отказано в допуске к участию в аукционе, с указанием оснований такого отказа.

Претендент приобретает статус участника аукциона с момента подписания протокола о признании Претендентов участниками аукциона.

Не позднее следующего рабочего дня после дня подписания протокола о признании Претендентов участниками аукциона всем Претендентам, подавшим заявки, Организатор торгов направляет уведомление о признании их участниками аукциона или об отказе в признании участниками аукциона с указанием оснований отказа.

Информация о Претендентах, не допущенных к участию в аукционе, размещается в открытой части электронной площадки и на официальных сайтах торгов.

Проведение процедуры аукциона должно состояться не позднее третьего рабочего дня со дня определения участников аукциона, указанного в информационном сообщении.

19.2. Порядок проведения аукциона

Электронный аукцион проводится в указанные в информационном сообщении день

и час путем последовательного повышения участниками начальной цены на величину, равную либо кратную величине «шага аукциона».

«Шаг аукциона» устанавливается Продавцом в фиксированной сумме, составляющей не более 5 (пяти) процентов начальной цены продажи, и не изменяется в течение всего аукциона.

Во время проведения процедуры аукциона Организатор обеспечивает доступ участников к закрытой части электронной площадки и возможность представления ими предложений о цене имущества.

Со времени начала проведения процедуры аукциона Организатором размещается:

- в открытой части электронной площадки - информация о начале проведения процедуры аукциона с указанием наименования имущества, начальной цены и текущего "шага аукциона";

- в закрытой части электронной площадки - помимо информации, указанной в открытой части электронной площадки, также предложения о цене имущества и время их поступления, величина повышения начальной цены ("шаг аукциона"), время, оставшееся до окончания приема предложений о цене имущества.

В течение одного часа со времени начала проведения процедуры аукциона участникам предлагается заявить о приобретении имущества по начальной цене. В случае, если в течение указанного времени:

- поступило предложение о начальной цене имущества, то время для представления следующих предложений об увеличенной на "шаг аукциона" цене имущества продлевается на 10 (десять) минут со времени представления каждого следующего предложения. Если в течение 10 (десяти) минут после представления последнего предложения о цене имущества следующее предложение не поступило, аукцион с помощью программно-аппаратных средств электронной площадки завершается;

- не поступило ни одного предложения о начальной цене имущества, то аукцион с помощью программно-аппаратных средств электронной площадки завершается. В этом случае временем окончания представления предложений о цене имущества является время завершения аукциона.

Во время проведения процедуры аукциона программными средствами электронной площадки обеспечивается:

- исключение возможности подачи участником предложения о цене имущества, не соответствующего увеличению текущей цены на величину "шага аукциона";

- уведомление участника в случае, если предложение этого участника о цене имущества не может быть принято в связи с подачей аналогичного предложения ранее другим участником.

Победителем аукциона признается участник, предложивший наиболее высокую цену имущества.

Ход проведения процедуры аукциона фиксируется Организатором в электронном журнале, который направляется Продавцу в течение одного часа со времени завершения приема предложений о цене имущества для подведения итогов аукциона путем оформления протокола об итогах аукциона. Протокол об итогах аукциона, содержащий цену имущества, предложенную победителем, и удостоверяющий право победителя на заключение договора купли-продажи имущества, подписывается Продавцом в течение одного часа со времени получения электронного журнала, но не позднее рабочего дня, следующего за днем подведения итогов аукциона, и размещается на официальных сайтах торгов в течение дня, следующего за днем подписания указанного протокола.

Процедура аукциона считается завершенной с момента подписания Продавцом протокола об итогах аукциона.

Не позднее рабочего дня, следующего за днем подведения итогов аукциона, Продавец направляет или выдает под расписку Победителю аукциона протокол об итогах аукциона на бумажном носителе.

Аукцион признается несостоявшимся в следующих случаях:

- не было подано ни одной заявки на участие либо ни один из Претендентов не признан участником;

- принято решение о признании только одного Претендента участником;

- ни один из участников не сделал предложение о начальной цене имущества.

Решение о признании аукциона несостоявшимся оформляется протоколом об итогах аукциона.

В течение одного часа со времени подписания протокола об итогах аукциона победителю направляется уведомление о признании его победителем с приложением данного протокола, а также размещается в открытой части электронной площадки следующая информация:

- наименование имущества и иные позволяющие его индивидуализировать сведения;

- цена сделки;

- фамилия, имя, отчество физического лица или наименование юридического лица – Победителя.

20. Порядок, срок заключения договоров купли-продажи имущества по итогам аукциона:

По результатам аукциона продавец и победитель аукциона в течение пяти рабочих дней с даты подведения итогов аукциона заключают договор купли – продажи имущества.

При уклонении или отказе победителя аукциона от заключения в установленный срок договора купли-продажи имущества он утрачивает право на заключение указанного договора и задаток ему не возвращается. Результаты аукциона аннулируются продавцом.

Оплата имущества покупателем производится в размере указанном в договоре купли-продажи, в течение 30(десяти) рабочих дней с момента подписания сторонами договора купли-продажи имущества.

Реквизиты счетов для оплаты имущества:
УФК по Кировской области (администрации г.Слободского л/сч 04403023560);
ИНН 4343001293; КПП 432901001
Казначейский счет 03100643000000014000
Отделение Киров Банка России//УФК по Кировской области г. Киров
БИК 013304182; ОКТМО 33713000
Единый казначейский счет 40102810345370000033
КБК 936 1 14 02 043 04 0000 410
Задаток, перечисленный покупателем для участия в аукционе, засчитывается в счет оплаты имущества.

21. Заключительные положения.

Все иные вопросы, касающиеся проведения аукциона, не нашедшие отражения в настоящем информационном сообщении, регулируются законодательством Российской Федерации.

22. Контакты:

Организатор торгов - Акционерное общество «Единая электронная торговая площадка»
115114, г. Москва, ул. Кожевническая, д. 14, стр. 5 тел. 8 (495) 276-16-26.
Для решения текущих вопросов пользователей (круглосуточно):
8 (495) 276-16-26 (звонок по России бесплатный)
Адрес электронной почты E-mail: info@roseltorg.ru
Продавец – МКУ «Администрация города Слободского Кировской области»
Адрес: 613150. Кировская обл., г. Слободской, ул. Советская, д. 86.
График работы: понедельник-пятница с 08.00 до 17.00. Выходной: суббота, воскресенье. Перерыв с 12.00 до 13.00
Адрес электронной почты E-mail: slob-adm@rambler.ru
Номер контактного телефона 8 (83362) 4-22-33

Ответственные должностные лица (представители Продавца):
Начальник управления муниципальным имуществом и земельными ресурсами Чуракова Екатерина Валентиновна
Номер контактного телефона 8 (83362) 4-22-33