ОФИЦИАЛЬНОЕ ИЗДАНИЕ ГОРОДА СЛОБОДСКОГО

Учреждено решением Слободской городской Думы
от 29.07.2015 № 74/530

ИНФОРМАЦИОННЫЙ БЮЛЛЕТЕНЬ

органов местного самоуправления
муниципального образования «город Слободской»

Выпуск № 29 (225)
11.08.2021

Учредитель: Слободская городская Дума.

Ответственный за выпуск: организационный отдел администрации города Слободского (613150, Кировская обл., г.Слободской, ул.Советская, д.86, каб.308, тел. (83362) 4-10-35).

Тираж: 30 экземпляров.

Места размещения экземпляров официального издания: приёмная администрации города Слободского, управление по делам ГО, ЧС, ЖКХ и благоустройства администрации города Слободского в Первомайском микрорайоне (ул.Городищенская, 30), отделы муниципального казённого учреждения «Слободская городская библиотека им.А.Грина» (ул.Советская, 64, ул.Кирова, 27, ул.Слободская, 90).

СОДЕРЖАНИЕ

1 Постановление администрации города Слободского от 09.08.2021 №1356 «О внесении изменений в постановление администрации города Слободского от 24.06.2014 № 724»..... 2

2 Проект постановления администрации города Слободского «О внесении изменений в Правила землепользования и застройки в городе Слободском»..... 10

Постановление администрации города Слободского от 09.08.2021 №1356 «О внесении изменений в постановление администрации города Слободского от 24.06.2014 № 724»

В соответствии с федеральными законами от 06.10.2003 № 131-ФЗ «Об общих принципах организации местного самоуправления в Российской Федерации», от 13.03.2006 № 38-ФЗ «О рекламе» и руководствуясь Уставом муниципального образования «город Слободской», принятым решением Слободской городской Думы Кировской области от 28.06.2005 №57/597, администрация города Слободского ПОСТАНОВЛЯЕТ:

1. Внести в постановление администрации города Слободского от 24.06.2014 № 724 «Об утверждении Схемы размещения рекламных конструкций на территории города Слободского» следующие изменения:

1.1. В пункте 3.6 Схемы размещения рекламных конструкций на территории города Слободского таблицу № 1 «Сводная таблица рекламных конструкций, расположенных на территории города Слободского, соответствующих ГОСТ Р 52044-2003» читать в новой редакции. Прилагается.

1.2. Генеральную Схему размещения рекламных конструкций в городе Слободском изложить в новой редакции согласно приложению №1.

1.3. Адресный реестр рекламных конструкций изложить в новой редакции согласно приложению №2.

2. Организационному отделу администрации города опубликовать настоящее постановление в Информационном бюллетене органов местного самоуправления муниципального образования «город Слободской» и разместить на официальном сайте администрации города Слободского.

3. Контроль за исполнением постановления возложить на первого заместителя главы администрации города Слободского Вайкутиса П.О.

4. Настоящее постановление вступает в силу со дня официального опубликования (обнародования).

Глава города Слободского И.В.Желвакова

Приложение №1
к постановлению
администрации города Слободского
от 09.08.2021 № 1356

ГЕНЕРАЛЬНАЯ СХЕМА РАЗМЕЩЕНИЯ РЕКЛАМНЫХ КОНСТРУКЦИЙ В ГОРОДЕ СЛОБОДСКОМ

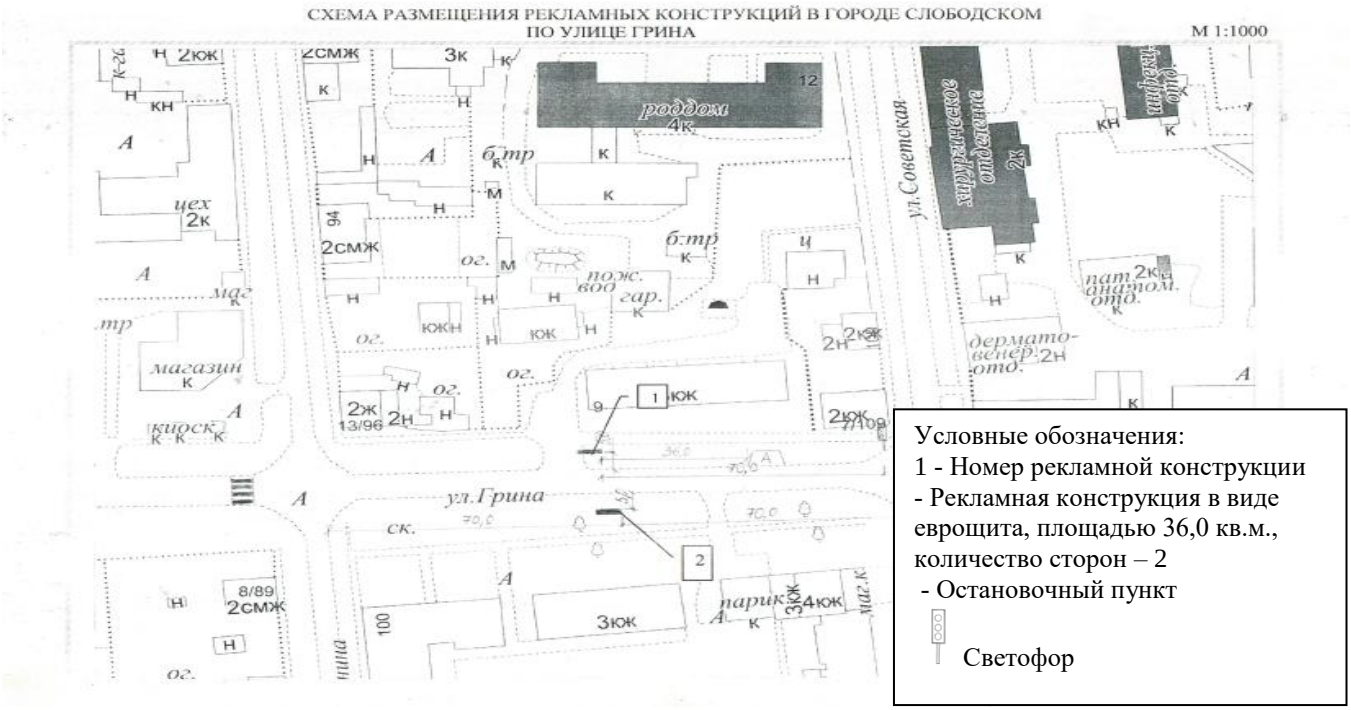

СХЕМА РАЗМЕЩЕНИЯ РЕКЛАМНЫХ КОНСТРУКЦИЙ В ГОРОДЕ СЛОБОДСКОМ
ПО УЛИЦЕ ГРИНА

М 1:1000

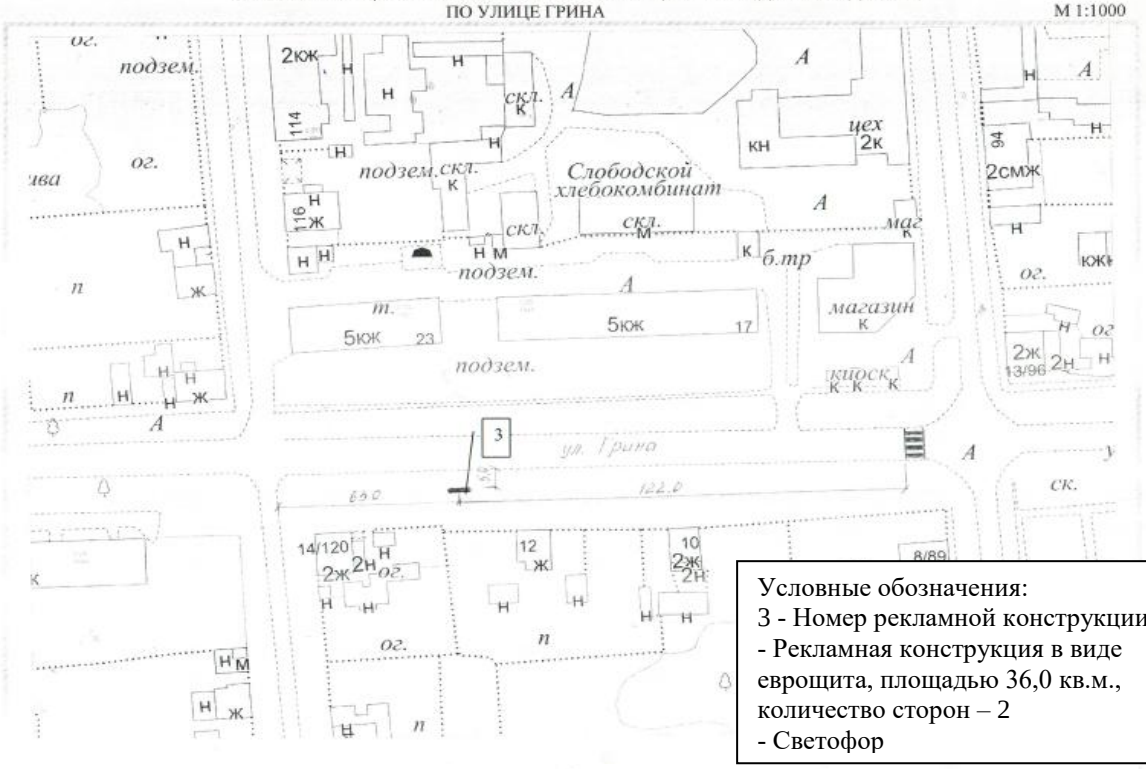

Условные обозначения:
3 - Номер рекламной конструкции;
- Рекламная конструкция в виде еврощита, площадью 36,0 кв.м., количество сторон – 2
- Светофор

СХЕМА РАЗМЕЩЕНИЯ РЕКЛАМНЫХ КОНСТРУКЦИЙ В ГОРОДЕ СЛОБОДСКОМ
ПО УЛИЦЕ ГРИНА

М 1:1000

Условные обозначения:
4- Номер рекламной конструкции
- Рекламная конструкция в виде еврощита, площадью 36,0 кв.м., количество сторон – 2

СХЕМА РАЗМЕЩЕНИЯ РЕКЛАМНЫХ КОНСТРУКЦИЙ В ГОРОДЕ СЛОБОДСКОМ
ПО УЛИЦЕ ГРИНА

М 1:1000

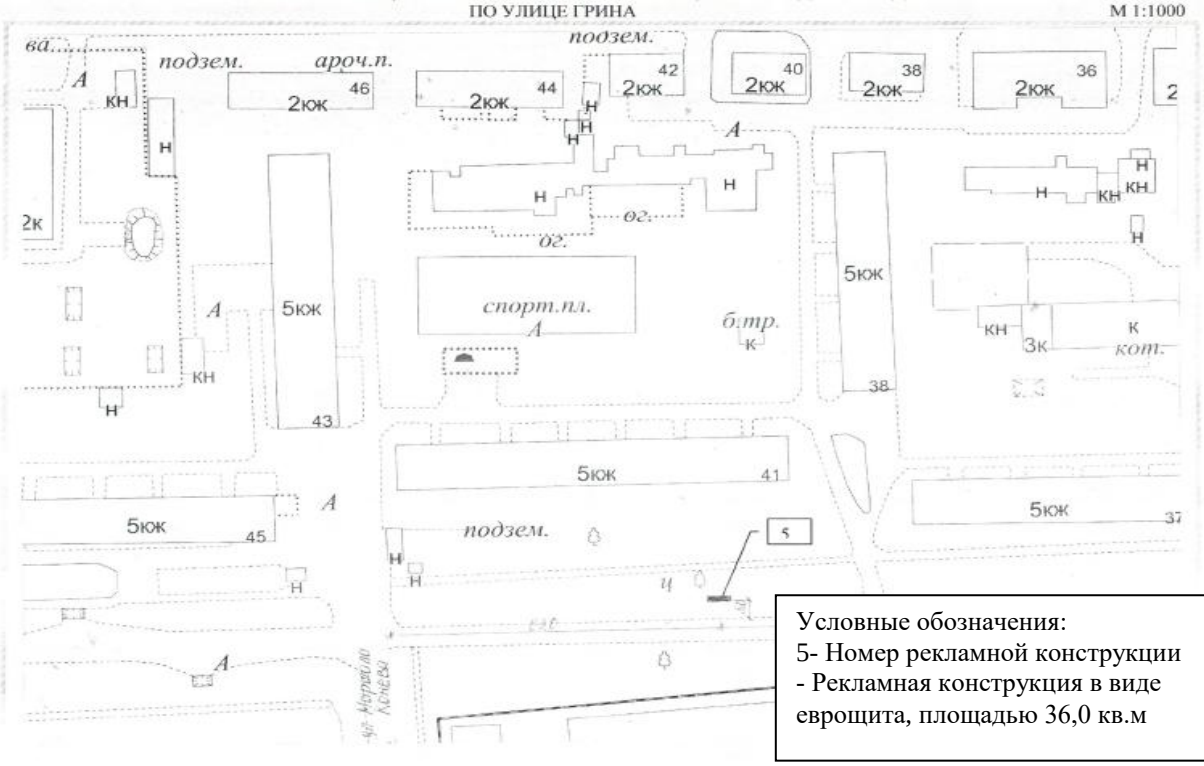

Условные обозначения:
5- Номер рекламной конструкции
- Рекламная конструкция в виде еврощита, площадью 36,0 кв.м

СХЕМА РАЗМЕЩЕНИЯ РЕКЛАМНЫХ КОНСТРУКЦИЙ В ГОРОДЕ СЛОБОДСКОМ
ПО УЛИЦЕ ГРИНА

М 1:1000

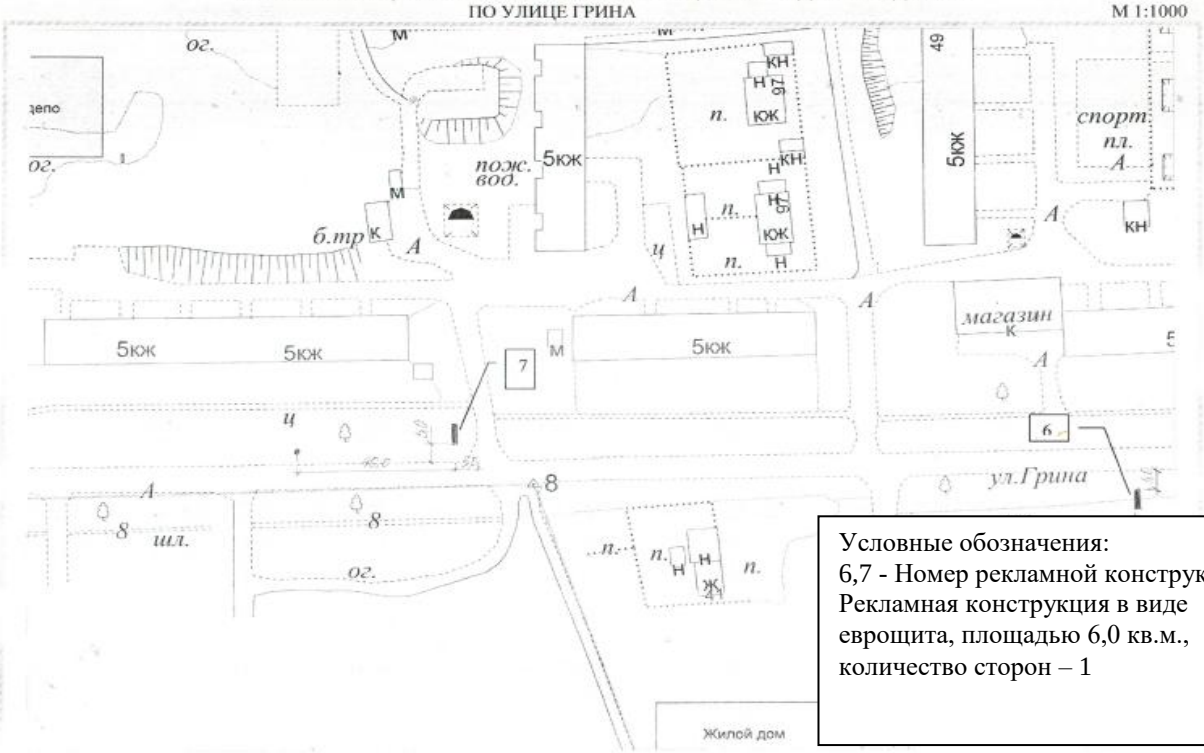

Условные обозначения:
6,7 - Номер рекламной конструкции
Рекламная конструкция в виде еврощита, площадью 6,0 кв.м., количество сторон – 1

СХЕМА РАЗМЕЩЕНИЯ РЕКЛАМНЫХ КОНСТРУКЦИЙ В ГОРОДЕ СЛОБОДСКОМ
ПО УЛИЦЕ СОВЕТСКОЙ

М 1:1000

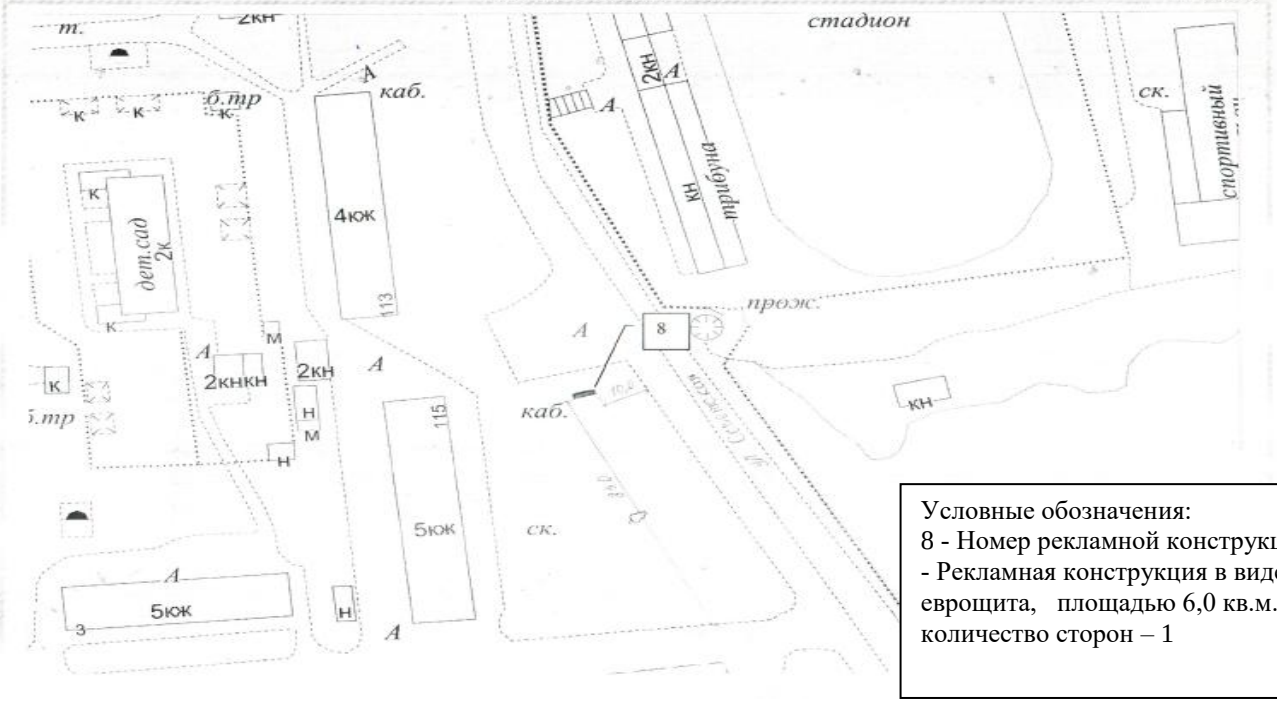

Условные обозначения:
8 - Номер рекламной конструкции - Рекламная конструкция в виде еврощита, площадью 6,0 кв.м., количество сторон – 1

СХЕМА РАЗМЕЩЕНИЯ РЕКЛАМНЫХ КОНСТРУКЦИЙ В ГОРОДЕ СЛОБОДСКОМ
ПО УЛИЦЕ ЛЕНИНА

М 1:1000

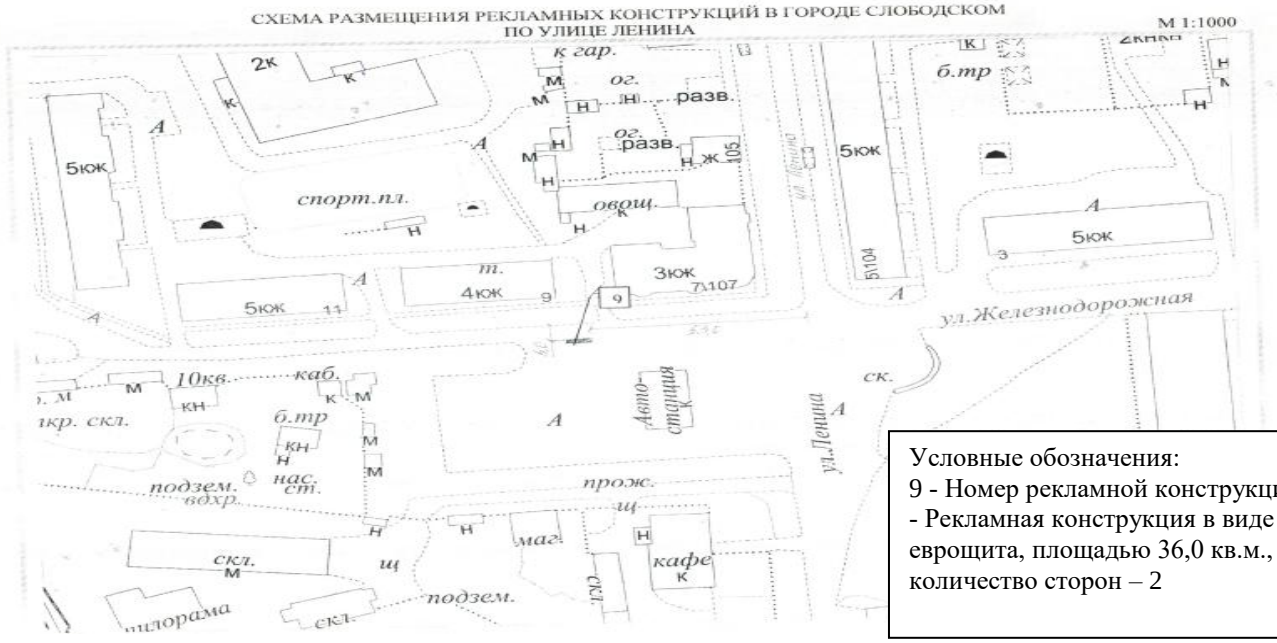

Условные обозначения:
9 - Номер рекламной конструкции - Рекламная конструкция в виде еврощита, площадью 36,0 кв.м., количество сторон – 2

Схема размещения рекламных конструкций в городе Слободском по улице Грина М 1:1000

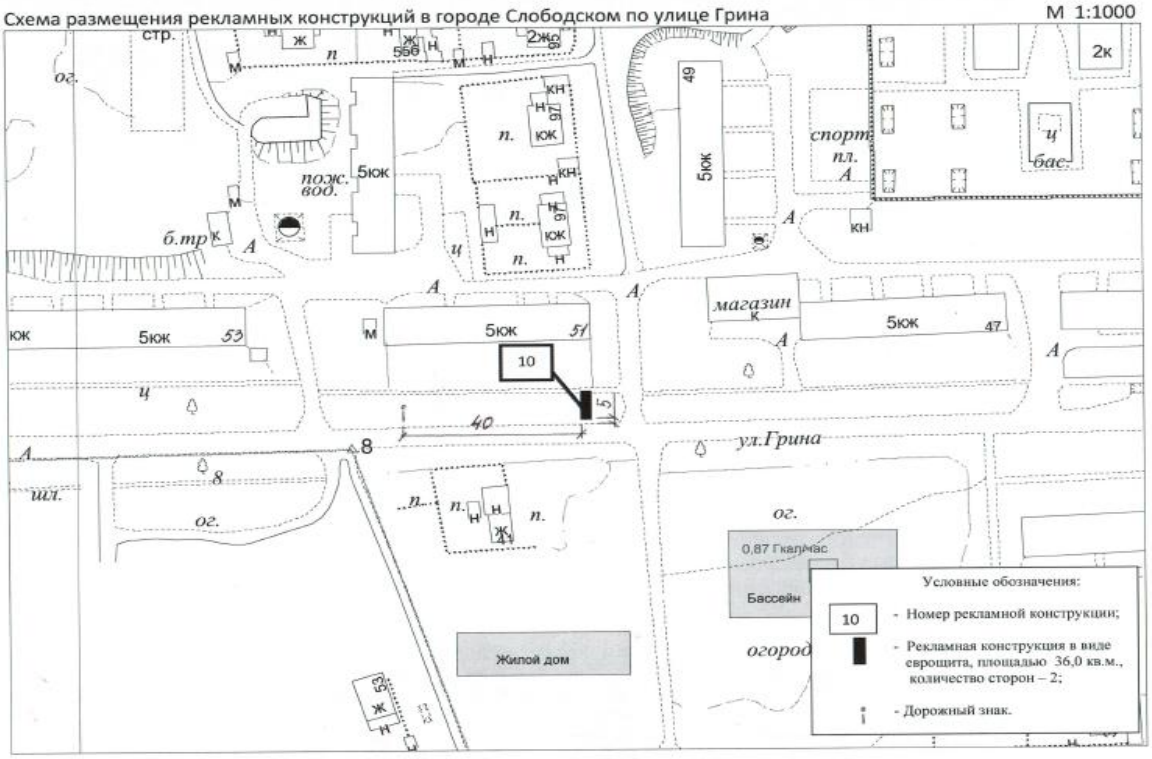

Схема размещения рекламных конструкций в городе Слободском по улице Грина М 1:1000

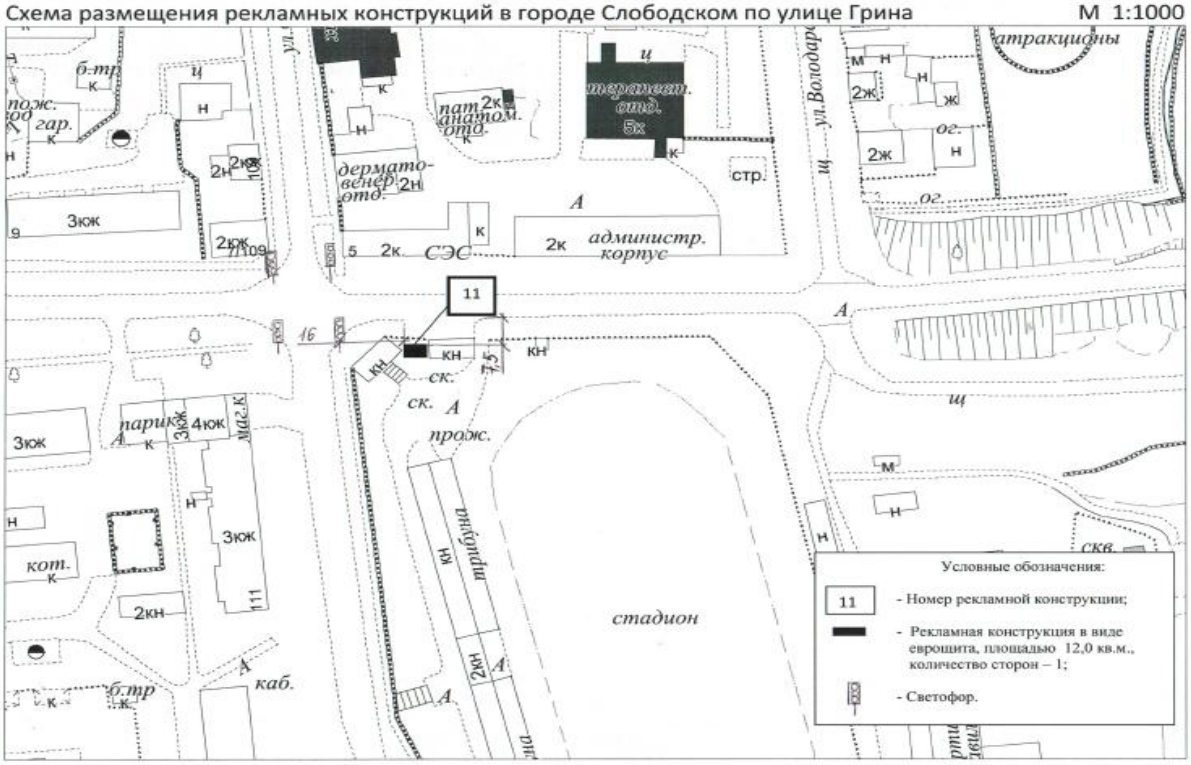

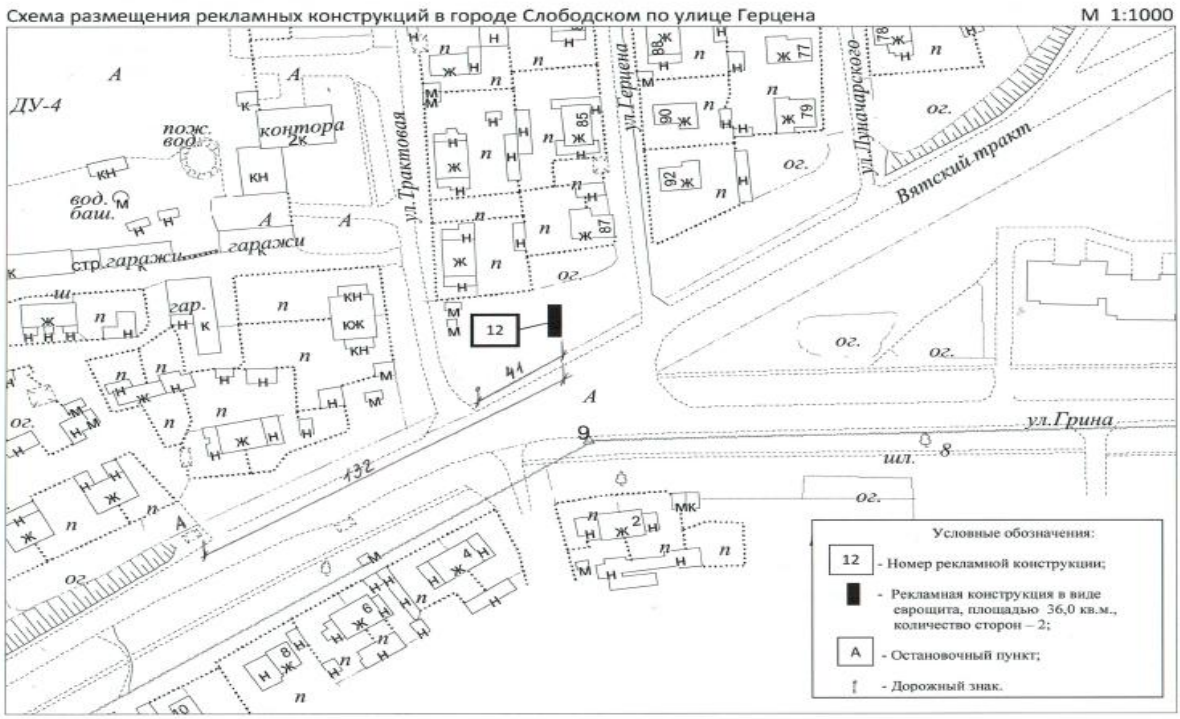

Приложение №2
к постановлению
администрации города Слободского
от 09.08.2021 № 1356

АДРЕСНЫЙ РЕЕСТР рекламных конструкций

№ п/п	Адрес установки и эксплуатации рекламной	№ рекламной конструкц	Вид рекламной конструкц	Тип рекламной конструкции	Количество сторон рекламной	Общая площадь информационного поля	Собственник или законный владелец	Кадастровый номер участка, здания,

	конструкции	ии на Схеме (карте) с учетом переноса	ии		конструкции	рекламной конструкции, кв.м.	имущества, к которому присоединяется рекламная конструкция	строения, сооружения (при наличии)
1	ул. Грина, № 9р	1	Отдельно стоящий на земельном участке	Двухсторонний щит	2	36,0		
2	ул. Грина, № 4р	2	Отдельно стоящий на земельном участке	Односторонний щит	1	20,0		
3	ул. Грина, № 12	3	Отдельно стоящий на земельном участке	Двухсторонний щит	2	36,0		
4	ул. Грина, № 37	4	Отдельно стоящий на земельном участке	Двухсторонний щит	2	36,0		
5	ул. Грина, № 41	5	Отдельно стоящий на земельном участке	Односторонний щит	1	36,0		
6	ул. Грина, № 32	6	Отдельно стоящий на земельном участке	Односторонний щит	1	1,0		
7	ул. Грина, № 53	7	Отдельно стоящий на земельном участке	Односторонний щит	1	3,125		
8	ул.Советская, №115р	8	Отдельно стоящий на земельном участке	Односторонний щит	1	16,0		
9	ул. Рождественская, № 109	9	Отдельно стоящий на земельном участке	Двухсторонний щит	2	36,0		
10	ул. Грина, № 51р	10	Отдельно стоящий на земельном участке	Двухсторонний щит	2	36,0		
11	ул.Грина, № 5	11	Отдельно стоящий на земельном участке	Односторонний щит	1	12,0		
12	ул. Герцена, №87	12	Отдельно стоящий на	Двухсторонний щит	2	36,0		

			земельно м участке					
13	ул. Гоголя, № 28	13	Отдельно стоящий на земельно м участке	Двухсторон ний щит	2	6,0		

СВОДНАЯ ТАБЛИЦА рекламных конструкций, расположенных на территории города Слободского, соответствующих ГОСТ Р 52044-2003

Таблица № 1

№ на генера льной схеме	Дата выдачи разрешени я на установку и эксплуата цию	Заявитель	Местоположение (адрес) рекламной конструкции (относительно дороги)	Тип рекламной конструкци и	Размер рекламной конструкци и	Срок разрешения рекламной конструкци и	Рекламные конструкции в муниципальн ой собственност и
1		Юридическ ое лицо	ул.Грина, № 9р (информационное поле расположено поперек дороги)	Двухсторо нний щит	36,0 кв.м. (6,0*3,0 м)		нет
2		Юридическ ое лицо	ул.Грина, № 4р (информационное поле расположено вдоль дороги)	Односторо нний щит	20,0 кв.м.		нет
3		Юридическ ое лицо	ул. Грина,12 (информационное поле расположено вдоль дороги)	Двухсторо нний щит	36,0 кв.м. (6,0*3,0 м)		нет
4		Юридическ ое лицо	ул.Грина, № 37 (информационное поле расположено поперек дороги)	Двухсторо нний щит	36,0 кв.м. (6,0*3,0 м)		нет
5		Юридическ ое лицо	ул.Грина, № 41 (информационное поле расположено вдоль дороги)	Односторо нний щит	36,0 кв.м. (6,0*3,0 м)		
6		Юридическ ое лицо	ул.Грина, № 32 (информационное поле расположено вдоль дороги)	Односторо нний щит	6,0 кв.м. (3,0*2,0)		нет
7		Юридическ ое лицо	ул.Грина, № 53 (информационное поле расположено поперек дороги)	Односторо нний щит	6,0 кв.м. (3,0*2,0)		нет
8		Юридическ ое лицо	ул. Советская, №115р (информационное поле расположено поперек дороги)	Односторо нний щит	6,0 кв.м. (3,0*2,0)		нет
9		Юридическ ое лицо	ул. Рождественская, 109 территория автостанции (информационное поле расположено вдоль дороги)	Один двухсторон ний щит	36,0 $м^2$ (6,0*3,0 м)		нет
10		Юридическ ое лицо	ул. Грина, 51р (информационное	Один двухсторон	36,0 кв.м. (3,0*6,0)		нет

			поле расположено поперек дороги)	ний щит			
11		Юридическое лицо	ул.Грина, № 5 (информационное поле расположено вдоль дороги)	Односторонний щит	12,0 кв.м. (2,0*6,0 м)		нет
12		Юридическое лицо	ул. Герцена, 87 (информационное поле расположено поперек дороги)	Один двухсторонний щит	36,0 м² (3,0*6,0)		нет
13		Юридическое лицо	ул. Гоголя, 28	Один двухсторонний щит	6,0кв.м (2,0*3,0)		нет

Проект постановления администрации города Слободского «О внесении изменений в Правила землепользования и застройки в городе Слободском»

В соответствии со статьями 31, 32, 33 Градостроительного кодекса Российской Федерации от 29.12.2004 № 190-ФЗ (далее – Градостроительный кодекс), Федеральным законом от 06.10.2003 № 131-ФЗ «Об общих принципах организации местного самоуправления в Российской Федерации», Уставом муниципального образования «город Слободской», принятым решением Слободской городской Думы от 28.06.2005 № 57/597, с учетом протокола публичных слушаний по проекту градостроительного решения и заключения о результатах публичных слушаний по проекту градостроительного решения администрация города Слободского ПОСТАНОВЛЯЕТ:

1. Внести в Правила землепользования и застройки в городе Слободском, утвержденные постановлением администрации города Слободского от 26.04.2021 № 674, следующие изменения:

1.1. В пункте 1 графы «Предельные (минимальные и (или) максимальные) размеры земельных участков и предельные параметры разрешенного строительства, реконструкции объектов капитального строительства» основного вида разрешенного использования недвижимости «склады» таблицы «Основные виды разрешенного использования недвижимости» статьи 44.4 «Градостроительные регламенты. Производственные зоны» части III градостроительного регламента территориальной зоны ПК-1 «Зона коммунально-складских объектов» слова «1 га» заменить словами «1,2 га».

1.2. Десятую строку «Обеспечение внутреннего правопорядка» таблицы «Условно разрешенные виды использования» территориальной зоны ОД-3 «Зона деловой активности и мелкого производства» статьи 44.2 «Градостроительные регламенты. Общественно-деловые и коммерческие зоны» части III читать в новой редакции следующего содержания:

Обеспечение внутреннего правопорядка	8.3	1)Минимальный размер земельного участка – 15м*. площадь земельного участка: - минимальная площадь земельного участка - 0,4 га, - максимальная площадь земельного участка – 2,5 га. 2) минимальный отступ: - от границы земельного участка - 3 м, - от красной линии улиц - 5 м, - от красной линии проездов - 3 м. Для застроенных земельных участков при реконструкции объектов допускается размещать объект по сложившейся линии застройки. 3) предельное количество этажей - 5 эт. 4) максимальный процент застройки - 60%.

2. Опубликовать настоящие постановление в Информационном бюллетене органов местного самоуправления муниципального образования «город Слободской» и разместить на официальном сайте администрации города Слободского в соответствии с частью 3 статьи 32 Градостроительного кодекса.

Глава города Слободского И.В.Желвакова