ОФИЦИАЛЬНОЕ ИЗДАНИЕ ГОРОДА СЛОБОДСКОГО

Учреждено решением Слободской городской Думы
от 29.07.2015 № 74/530

ИНФОРМАЦИОННЫЙ БЮЛЛЕТЕНЬ

органов местного самоуправления
муниципального образования «город Слободской»

Выпуск № 45 (295)
08.11.2022

Учредитель: Слободская городская Дума.

Ответственный за выпуск: организационный отдел администрации города Слободского (613150, Кировская обл., г.Слободской, ул.Советская, д.86, каб.308, тел. (8332) 25-53-49).

Тираж: 30 экземпляров.

Места размещения экземпляров официального издания: приёмная администрации города Слободского, управление по делам ГО, ЧС, ЖКХ и благоустройства администрации города Слободского в Первомайском микрорайоне (ул. Городищенская, 30), отделы муниципального казённого учреждения «Слободская городская библиотека им.А.Грина» (ул. Советская, 64, ул. Кирова, 27, ул.Слободская, 90).

СОДЕРЖАНИЕ

1 Постановление администрации города Слободского от 03.11.2022 № 2148 «Об установке дорожных знаков на улице А.С. Пушкина»…… 2
2 Постановление администрации города Слободского от 07.11.2022 № 2150 «О внесении изменений в Правила землепользования и застройки в городе Слободском Кировской области»…… 2

Постановление администрации города Слободского от 03.11.2022 № 2148 «Об установке дорожных знаков на улице А.С. Пушкина»

В соответствии с Федеральным законом от 10.12.1995 № 196-ФЗ «О безопасности дорожного движения», пунктом 7 части 1 статьи 16 Федерального закона от 06.10.2003 № 131-ФЗ «Об общих принципах организации местного самоуправления в Российской Федерации», Федеральным законом от 08.11.2007 № 257-ФЗ «Об автомобильных дорогах и о дорожной деятельности в Российской Федерации и о внесении изменений в отдельные законодательные акты Российской Федерации», на основании Устава муниципального образования «город Слободской», протокола комиссии по безопасности дорожного движения города Слободского от 20.11.2022 администрация города Слободского ПОСТАНОВЛЯЕТ:

1. Запретить остановку и стоянку транспортных средств с двух сторон по улице А.С. Пушкина от д. 39Б до улицы Азина путем установки дорожных знаков 3.27 «Остановка запрещена» и 3.31 «Конец зоны всех ограничений» с информационными табличками 8.24 «Работает эвакуатор».

2. Ограничить максимальную скорость движения до 40 км/ч по улице А.С. Пушкина от д. 39Б до улицы Азина путем установки дорожного знака 3.24 «Ограничение максимальной скорости».

3. Установить по улице А.С. Пушкина от д. 39Б до улицы Азина предупреждающие дорожные знаки 1.23 «Дети» с информационными табличками 8.2.1 «Зона действия» с зоной действия 100 м.

4. Указанные в пунктах 1-3 настоящего постановления дорожные знаки должны быть изготовлены и установлены согласно ГОСТ и в процессе эксплуатации отвечать требованиям ГОСТ.

5. Контроль за исполнением постановления возложить на заместителя главы администрации города Слободского – управляющего делами И.О. Шабалина.

6. Настоящее постановление вступает в силу со дня его официального опубликования (обнародования) и подлежит опубликованию в Информационном бюллетене органов местного самоуправления муниципального образования «город Слободской».

Глава города Слободского И.В. Желвакова

Постановление администрации города Слободского от 07.11.2022 № 2150 «О внесении изменений в Правила землепользования и застройки в городе Слободском Кировской области»

В соответствии со статьями 31, 32, 33 Градостроительного кодекса Российской Федерации, Федеральным законом от 06.10.2003 № 131-ФЗ «Об общих принципах организации местного самоуправления в Российской Федерации», Уставом муниципального образования «город Слободской», утвержденным решением Слободской городской Думы от 28.06.2005 № 57/597, главой 5 Правил землепользования и застройки в городе Слободском Кировской области, утвержденных постановлением администрации города Слободского от 26.04.2021 № 674, постановлением главы города Слободского от 20.10.2022 № 9 «Об организации и проведении публичных слушаний по проекту о внесении изменений в Правила землепользования и застройки в городе Слободском», с учетом протокола публичных слушаний по проекту градостроительного решения от 02.11.2022 администрация города Слободского ПОСТАНОВЛЯЕТ:

1. Внести в Правила землепользования и застройки в городе Слободском Кировской области, утвержденные постановлением администрации города Слободского от 26.04.2021 № 674, (далее – Правила) следующие изменения:

1.1. Статью 41 «Карта градостроительного зонирования территории города Слободского» изложить в новой редакции. Прилагается.

1.2. Главу 4 «Ж-2. Зона многоквартирной жилой застройки высотой 2-3 этажа» раздела I «Жилые зоны» приложения № 3 «Сведения о границах территориальных зон» читать в новой редакции. Прилагается.

1.3. Главу 6 «Ж-4. Зона смешанной застройки» раздела I «Жилые зоны» приложения № 3 «Сведения о границах территориальных зон» читать в новой редакции. Прилагается.

1.4. Главу 1 «ОС-1. Зона учреждений здравоохранения» раздела III «Специальные обслуживающие зоны для объектов с большими земельными участками» приложения № 3 «Сведения о границах территориальных зон» читать в новой редакции. Прилагается.

1.5. Главу 2 «ОС-2. Зона спортивных и спортивно- зрелищных сооружений, внешкольного воспитания молодежи, досуга» раздела III «Специальные обслуживающие зоны для объектов с большими земельными участками» приложения № 3 «Сведения о границах территориальных зон» читать в новой редакции. Прилагается.

1.6. Главу 3 «ОС-3. Зона средних специальных учебных заведений» раздела III «Специальные обслуживающие зоны для объектов с большими земельными участками» приложения № 3 «Сведения о границах территориальных зон» читать в новой редакции. Прилагается.

1.7. Главу 1 «ПК-1. Зона коммунально-складских объектов» раздела IV «Производственные и коммунальные зоны» приложения № 3 «Сведения о границах территориальных зон» читать в новой редакции. Прилагается.

1.8. Главу 5 «П-5. Зона производственных и коммунальных предприятий V класса вредности» раздела IV «Производственные и коммунальные зоны» приложения № 3 «Сведения о границах территориальных зон» читать в новой редакции. Прилагается.

2. Настоящие постановление опубликовать в Информационном бюллетене органов местного самоуправления муниципального образования «город Слободской» и обнародовать на официальном сайте администрации города Слободского.

3. Настоящее постановление вступает в силу со дня официального опубликования (обнародования).

И.о.главы города Слободского П.О.Вайкутис

Приложение
к постановлению
администрации города Слободского
от 07.11.2022 № 2150

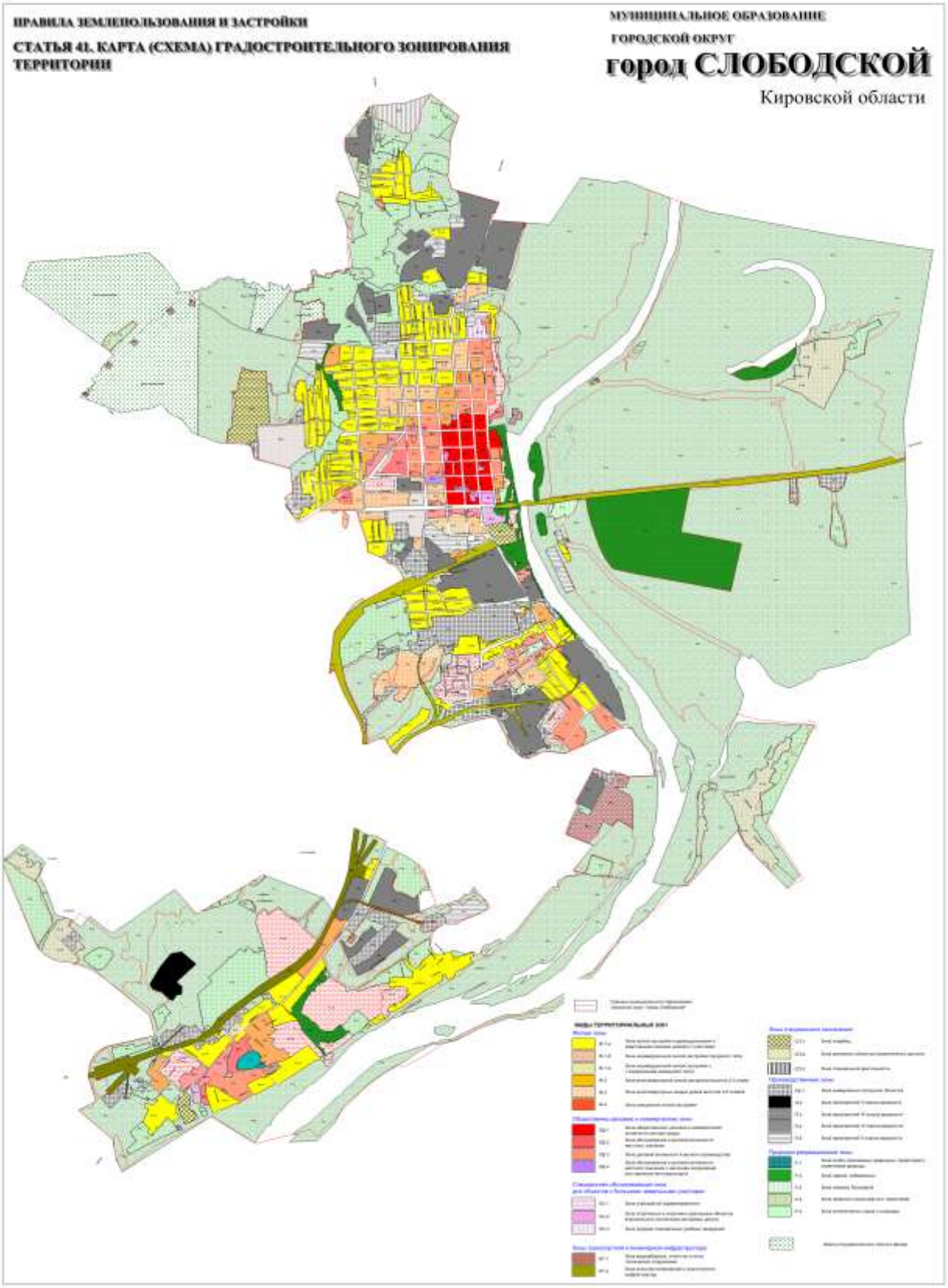

Приложение 3 к Правилам
землепользования и застройки
в городе Слободском

Раздел I. ЖИЛЫЕ ЗОНЫ.

Глава 4. Ж-2. Зона многоквартирной жилой застройки высотой 2-3 этажа.

1. Описание местоположения границ

Сведения об объекте	
Характеристики объекта	**Описание характеристик**
2	**3**
Местоположение объекта	Кировская область, район Слободской, город Слободской
Площадь объекта +/- величина погрешности определения площади (Р +/- Дельта Р)	540604 +/- 257 м²
Иные характеристики объекта	-

Сведения о местоположении границ объекта

1. Система координат МСК-43, зона 2

2. Сведения о характерных точках границ объекта

Обозначение характерных точек границ	**Координаты, м**		**Метод определения координат характерной точки**	**Средняя квадратическая погрешность положения характерной точки (Mt), м**	**Описание обозначения точки на местности (при наличии)**
	X	**Y**			
1	**2**	**3**	**4**	**5**	**6**
1	598475.27	2228663.04	Аналитический метод	0.10	Закрепление
2	598340.07	2228672.31	Аналитический метод	0.10	Закрепление
3	598334.01	2228589.11	Аналитический метод	0.10	Закрепление
4	598329.74	2228498.56	Аналитический метод	0.10	Закрепление
5	598466.03	2228488.20	Аналитический метод	0.10	Закрепление
1	598475.27	2228663.04	Аналитический метод	0.10	Закрепление
6	598617.31	2228476.61	Аналитический метод	0.10	Закрепление
7	598619.21	2228531.25	Аналитический метод	0.10	Закрепление
8	598623.36	2228653.10	Аналитический метод	0.10	Закрепление
9	598485.01	2228662.11	Аналитический метод	0.10	Закрепление
10	598484.42	2228486.42	Аналитический метод	0.10	Закрепление
6	598617.31	2228476.61	Аналитический метод	0.10	Закрепление

11	598779.49	2228811.59	Аналитический метод	0.10	Закрепление
12	598780.64	2228842.66	Аналитический метод	0.10	Закрепление
13	598782.27	2228886.71	Аналитический метод	0.10	Закрепление
14	598783.19	2228911.53	Аналитический метод	0.10	Закрепление
15	598784.23	2228942.74	Аналитический метод	0.10	Закрепление
16	598758.42	2228944.19	Аналитический метод	0.10	Закрепление
17	598735.72	2228945.40	Аналитический метод	0.10	Закрепление
18	598646.61	2228948.87	Аналитический метод	0.10	Закрепление
19	598646.62	2228916.29	Аналитический метод	0.10	Закрепление
20	598645.95	2228817.69	Аналитический метод	0.10	Закрепление
2. Сведения о характерных точках границ объекта					
Обозначение характерных точек границ	**Координаты, м**		**Метод определения координат характерной точки**	**Средняя квадратическая погрешность положения характерной точки (Mt), м**	**Описание обозначения точки на местности (при наличии)**
	X	**Y**			
1	**2**	**3**	**4**	**5**	**6**
21	598677.97	2228816.21	Аналитический метод	0.10	Закрепление
22	598701.68	2228815.10	Аналитический метод	0.10	Закрепление
23	598711.11	2228814.42	Аналитический метод	0.10	Закрепление
11	598779.49	2228811.59	Аналитический метод	0.10	Закрепление
24	598304.48	2228149.17	Аналитический метод	0.10	Закрепление
25	598308.84	2228282.16	Аналитический метод	0.10	Закрепление
26	598198.43	2228291.05	Аналитический метод	0.10	Закрепление
27	598193.77	2228249.69	Аналитический метод	0.10	Закрепление
28	598228.92	2228246.24	Аналитический метод	0.10	Закрепление
29	598228.43	2228225.10	Аналитический метод	0.10	Закрепление
30	598206.49	2228226.06	Аналитический метод	0.10	Закрепление
31	598203.85	2228189.04	Аналитический метод	0.10	Закрепление
32	598203.60	2228186.84	Аналитический метод	0.10	Закрепление
33	598202.62	2228174.69	Аналитический метод	0.10	Закрепление
34	598202.99	2228174.66	Аналитический метод	0.10	Закрепление

35	598202.72	2228169.75	Аналитический метод	0.10	Закрепление
36	598201.98	2228160.06	Аналитический метод	0.10	Закрепление
37	598200.04	2228160.22	Аналитический метод	0.10	Закрепление
38	598199.74	2228157.21	Аналитический метод	0.10	Закрепление
24	598304.48	2228149.17	Аналитический метод	0.10	Закрепление
39	598313.28	2228500.34	Аналитический метод	0.10	Закрепление
40	598315.10	2228550.26	Аналитический метод	0.10	Закрепление
41	598316.37	2228579.85	Аналитический метод	0.10	Закрепление
42	598316.63	2228586.31	Аналитический метод	0.10	Закрепление
43	598317.27	2228604.84	Аналитический метод	0.10	Закрепление
2. Сведения о характерных точках границ объекта					
Обозначение характерных точек границ	**Координаты, м**		**Метод определения координат характерной точки**	**Средняя квадратическая погрешность положения характерной точки (Mt), м**	**Описание обозначения точки на местности (при наличии)**
	X	**Y**			
1	**2**	**3**	**4**	**5**	**6**
44	598317.64	2228632.58	Аналитический метод	0.10	Закрепление
45	598296.73	2228634.04	Аналитический метод	0.10	Закрепление
46	598296.07	2228618.94	Аналитический метод	0.10	Закрепление
47	598293.02	2228616.86	Аналитический метод	0.10	Закрепление
48	598273.40	2228617.57	Аналитический метод	0.10	Закрепление
49	598269.83	2228617.63	Аналитический метод	0.10	Закрепление
50	598251.51	2228617.96	Аналитический метод	0.10	Закрепление
51	598250.58	2228617.95	Аналитический метод	0.10	Закрепление
52	598250.54	2228619.82	Аналитический метод	0.10	Закрепление
53	598241.44	2228616.80	Аналитический метод	0.10	Закрепление
54	598225.99	2228612.39	Аналитический метод	0.10	Закрепление
55	598218.63	2228612.04	Аналитический метод	0.10	Закрепление
56	598217.70	2228592.87	Аналитический метод	0.10	Закрепление
57	598195.97	2228596.71	Аналитический метод	0.10	Закрепление
58	598194.92	2228577.33	Аналитический метод	0.10	Закрепление

59	598194.46	2228570.01	Аналитический метод	0.10	Закрепление
60	598197.01	2228569.80	Аналитический метод	0.10	Закрепление
61	598202.40	2228573.43	Аналитический метод	0.10	Закрепление
62	598202.19	2228568.63	Аналитический метод	0.10	Закрепление
63	598207.53	2228568.69	Аналитический метод	0.10	Закрепление
64	598208.00	2228563.38	Аналитический метод	0.10	Закрепление
65	598218.25	2228560.42	Аналитический метод	0.10	Закрепление
66	598218.06	2228535.86	Аналитический метод	0.10	Закрепление
67	598217.98	2228522.44	Аналитический метод	0.10	Закрепление
68	598216.66	2228510.29	Аналитический метод	0.10	Закрепление
2. Сведения о характерных точках границ объекта					
Обозначение характерных точек границ	**Координаты, м**		**Метод определения координат характерной точки**	**Средняя квадратическая погрешность положения характерной точки (Mt), м**	**Описание обозначения точки на местности (при наличии)**
	X	**Y**			
1	**2**	**3**	**4**	**5**	**6**
69	598244.47	2228508.00	Аналитический метод	0.10	Закрепление
70	598268.45	2228503.18	Аналитический метод	0.10	Закрепление
71	598301.92	2228500.56	Аналитический метод	0.10	Закрепление
39	598313.28	2228500.34	Аналитический метод	0.10	Закрепление
72	597552.90	2229140.85	Аналитический метод	0.10	Закрепление
73	597553.02	2229119.84	Аналитический метод	0.10	Закрепление
74	597553.04	2229115.84	Аналитический метод	0.10	Закрепление
75	597553.13	2229099.52	Аналитический метод	0.10	Закрепление
76	597544.85	2229099.83	Аналитический метод	0.10	Закрепление
77	597525.52	2229100.59	Аналитический метод	0.10	Закрепление
78	597524.80	2229071.64	Аналитический метод	0.10	Закрепление
79	597524.19	2229061.62	Аналитический метод	0.10	Закрепление
80	597545.30	2229057.95	Аналитический метод	0.10	Закрепление
81	597621.92	2229047.64	Аналитический метод	0.10	Закрепление
82	597641.10	2229045.64	Аналитический метод	0.10	Закрепление

83	597674.17	2229043.09	Аналитический метод	0.10	Закрепление
84	597680.30	2229133.77	Аналитический метод	0.10	Закрепление
85	597633.37	2229138.42	Аналитический метод	0.10	Закрепление
86	597621.96	2229138.40	Аналитический метод	0.10	Закрепление
87	597601.77	2229140.38	Аналитический метод	0.10	Закрепление
72	597552.90	2229140.85	Аналитический метод	0.10	Закрепление
88	597480.27	2229065.36	Аналитический метод	0.10	Закрепление
89	597505.43	2229063.15	Аналитический метод	0.10	Закрепление
90	597506.35	2229078.06	Аналитический метод	0.10	Закрепление
91	597507.71	2229099.54	Аналитический метод	0.10	Закрепление
2. Сведения о характерных точках границ объекта					
Обозначение характерных точек границ	**Координаты, м**		**Метод определения координат характерной точки**	**Средняя квадратическая погрешность положения характерной точки (Mt), м**	**Описание обозначения точки на местности (при наличии)**
	X	**Y**			
1	**2**	**3**	**4**	**5**	**6**
92	597482.19	2229102.98	Аналитический метод	0.10	Закрепление
93	597461.10	2229105.50	Аналитический метод	0.10	Закрепление
94	597438.64	2229108.57	Аналитический метод	0.10	Закрепление
95	597414.61	2229111.75	Аналитический метод	0.10	Закрепление
96	597393.90	2229114.08	Аналитический метод	0.10	Закрепление
97	597390.30	2229079.90	Аналитический метод	0.10	Закрепление
98	597391.20	2229075.60	Аналитический метод	0.10	Закрепление
88	597480.27	2229065.36	Аналитический метод	0.10	Закрепление
99	595461.90	2229024.70	Аналитический метод	0.10	Закрепление
100	595417.15	2229029.34	Аналитический метод	0.10	Закрепление
101	595409.52	2229000.64	Аналитический метод	0.10	Закрепление
102	595407.52	2228987.33	Аналитический метод	0.10	Закрепление
103	595384.10	2228990.33	Аналитический метод	0.10	Закрепление
104	595384.58	2228994.75	Аналитический метод	0.10	Закрепление
105	595376.89	2228995.70	Аналитический метод	0.10	Закрепление

106	595371.70	2228996.36	Аналитический метод	0.10	Закрепление
107	595366.33	2228996.97	Аналитический метод	0.10	Закрепление
108	595348.80	2228952.49	Аналитический метод	0.10	Закрепление
109	595337.18	2228838.27	Аналитический метод	0.10	Закрепление
110	595443.71	2228827.28	Аналитический метод	0.10	Закрепление
99	595461.90	2229024.70	Аналитический метод	0.10	Закрепление
111	592470.60	2227061.80	Аналитический метод	0.10	Закрепление
112	592615.00	2227214.40	Аналитический метод	0.10	Закрепление
113	592705.40	2227277.70	Аналитический метод	0.10	Закрепление
114	593059.09	2227445.74	Аналитический метод	0.10	Закрепление
2. Сведения о характерных точках границ объекта					
Обозначение характерных точек границ	**Координаты, м**		**Метод определения координат характерной точки**	**Средняя квадратическая погрешность положения характерной точки (Mt), м**	**Описание обозначения точки на местности (при наличии)**
	X	**Y**			
1	**2**	**3**	**4**	**5**	**6**
115	593056.73	2227449.58	Аналитический метод	0.10	Закрепление
116	593041.98	2227440.13	Аналитический метод	0.10	Закрепление
117	593031.07	2227456.95	Аналитический метод	0.10	Закрепление
118	593034.02	2227458.13	Аналитический метод	0.10	Закрепление
119	593013.36	2227491.77	Аналитический метод	0.10	Закрепление
120	593010.12	2227491.77	Аналитический метод	0.10	Закрепление
121	593005.69	2227490.00	Аналитический метод	0.10	Закрепление
122	593004.22	2227494.48	Аналитический метод	0.10	Закрепление
123	593016.17	2227499.35	Аналитический метод	0.10	Закрепление
124	593013.07	2227506.43	Аналитический метод	0.10	Закрепление
125	593005.53	2227502.19	Аналитический метод	0.10	Закрепление
126	593006.80	2227499.80	Аналитический метод	0.10	Закрепление
127	592998.28	2227495.51	Аналитический метод	0.10	Закрепление
128	592994.40	2227503.64	Аналитический метод	0.10	Закрепление
129	592998.06	2227510.98	Аналитический метод	0.10	Закрепление

130	593007.99	2227525.75	Аналитический метод	0.10	Закрепление
131	593016.01	2227515.58	Аналитический метод	0.10	Закрепление
132	593018.92	2227510.36	Аналитический метод	0.10	Закрепление
133	593039.97	2227524.52	Аналитический метод	0.10	Закрепление
134	593034.75	2227529.45	Аналитический метод	0.10	Закрепление
135	593051.57	2227537.87	Аналитический метод	0.10	Закрепление
136	593036.08	2227561.31	Аналитический метод	0.10	Закрепление
137	593059.09	2227574.15	Аналитический метод	0.10	Закрепление
138	593045.38	2227594.06	Аналитический метод	0.10	Закрепление
139	593001.64	2227570.28	Аналитический метод	0.10	Закрепление
2. Сведения о характерных точках границ объекта					
Обозначение характерных точек границ	**Координаты, м**		**Метод определения координат характерной точки**	**Средняя квадратическая погрешность положения характерной точки (Mt), м**	**Описание обозначения точки на местности (при наличии)**
	X	**Y**			
1	**2**	**3**	**4**	**5**	**6**
140	592927.58	2227516.58	Аналитический метод	0.10	Закрепление
141	592860.72	2227470.56	Аналитический метод	0.10	Закрепление
142	592406.29	2227123.25	Аналитический метод	0.10	Закрепление
143	592454.91	2227068.99	Аналитический метод	0.10	Закрепление
111	592470.60	2227061.80	Аналитический метод	0.10	Закрепление
144	592044.21	2226748.26	Аналитический метод	0.10	Закрепление
145	592038.87	2226751.50	Аналитический метод	0.10	Закрепление
146	591966.64	2226794.30	Аналитический метод	0.10	Закрепление
147	591942.32	2226809.04	Аналитический метод	0.10	Закрепление
148	591910.22	2226821.82	Аналитический метод	0.10	Закрепление
149	591902.62	2226807.81	Аналитический метод	0.10	Закрепление
150	591880.56	2226811.05	Аналитический метод	0.10	Закрепление
151	591879.52	2226816.42	Аналитический метод	0.10	Закрепление
152	591864.73	2226835.96	Аналитический метод	0.10	Закрепление
153	591866.29	2226845.50	Аналитический метод	0.10	Закрепление

154	591857.27	2226851.54	Аналитический метод	0.10	Закрепление
155	591804.63	2226791.99	Аналитический метод	0.10	Закрепление
156	591807.15	2226773.85	Аналитический метод	0.10	Закрепление
157	591807.87	2226768.74	Аналитический метод	0.10	Закрепление
158	591799.87	2226760.34	Аналитический метод	0.10	Закрепление
159	591761.83	2226803.14	Аналитический метод	0.10	Закрепление
160	591756.59	2226809.20	Аналитический метод	0.10	Закрепление
161	591766.58	2226821.91	Аналитический метод	0.10	Закрепление
162	591749.75	2226836.12	Аналитический метод	0.10	Закрепление
163	591728.64	2226816.66	Аналитический метод	0.10	Закрепление
2. Сведения о характерных точках границ объекта					
Обозначение характерных точек границ	**Координаты, м**		**Метод определения координат характерной точки**	**Средняя квадратическая погрешность положения характерной точки (Mt), м**	**Описание обозначения точки на местности (при наличии)**
	X	**Y**			
1	**2**	**3**	**4**	**5**	**6**
164	591716.78	2226805.70	Аналитический метод	0.10	Закрепление
165	591708.51	2226797.62	Аналитический метод	0.10	Закрепление
166	591675.13	2226834.42	Аналитический метод	0.10	Закрепление
167	591638.55	2226875.08	Аналитический метод	0.10	Закрепление
168	591650.17	2226886.86	Аналитический метод	0.10	Закрепление
169	591643.12	2226895.12	Аналитический метод	0.10	Закрепление
170	591660.87	2226914.29	Аналитический метод	0.10	Закрепление
171	591602.92	2226969.38	Аналитический метод	0.10	Закрепление
172	591569.68	2226973.75	Аналитический метод	0.10	Закрепление
173	591534.46	2226926.53	Аналитический метод	0.10	Закрепление
174	591514.87	2226855.60	Аналитический метод	0.10	Закрепление
175	591528.31	2226841.62	Аналитический метод	0.10	Закрепление
176	591481.64	2226753.69	Аналитический метод	0.10	Закрепление
177	591471.79	2226732.67	Аналитический метод	0.10	Закрепление
178	591490.07	2226724.40	Аналитический метод	0.10	Закрепление

179	591491.93	2226723.18	Аналитический метод	0.10	Закрепление
180	591501.81	2226722.94	Аналитический метод	0.10	Закрепление
181	591500.59	2226715.59	Аналитический метод	0.10	Закрепление
182	591499.33	2226701.88	Аналитический метод	0.10	Закрепление
183	591521.64	2226689.93	Аналитический метод	0.10	Закрепление
184	591563.48	2226683.36	Аналитический метод	0.10	Закрепление
185	591564.11	2226688.47	Аналитический метод	0.10	Закрепление
186	591566.88	2226691.00	Аналитический метод	0.10	Закрепление
187	591575.72	2226688.97	Аналитический метод	0.10	Закрепление
188	591578.45	2226684.84	Аналитический метод	0.10	Закрепление
2. Сведения о характерных точках границ объекта					
Обозначение характерных точек границ	**Координаты, м**		**Метод определения координат характерной точки**	**Средняя квадратическая погрешность положения характерной точки (Mt), м**	**Описание обозначения точки на местности (при наличии)**
	X	**Y**			
1	**2**	**3**	**4**	**5**	**6**
189	591596.66	2226673.51	Аналитический метод	0.10	Закрепление
190	591595.26	2226671.55	Аналитический метод	0.10	Закрепление
191	591592.88	2226668.23	Аналитический метод	0.10	Закрепление
192	591600.51	2226661.70	Аналитический метод	0.10	Закрепление
193	591611.53	2226664.76	Аналитический метод	0.10	Закрепление
194	591617.72	2226646.46	Аналитический метод	0.10	Закрепление
195	591615.93	2226644.50	Аналитический метод	0.10	Закрепление
196	591637.87	2226617.91	Аналитический метод	0.10	Закрепление
197	591664.75	2226585.82	Аналитический метод	0.10	Закрепление
198	591675.54	2226594.74	Аналитический метод	0.10	Закрепление
199	591689.17	2226582.81	Аналитический метод	0.10	Закрепление
200	591692.40	2226585.02	Аналитический метод	0.10	Закрепление
201	591705.90	2226569.23	Аналитический метод	0.10	Закрепление
202	591709.46	2226565.06	Аналитический метод	0.10	Закрепление
203	591728.50	2226547.28	Аналитический метод	0.10	Закрепление

204	591743.14	2226560.07	Аналитический метод	0.10	Закрепление
205	591758.71	2226573.67	Аналитический метод	0.10	Закрепление
206	591762.99	2226577.16	Аналитический метод	0.10	Закрепление
207	591769.86	2226583.08	Аналитический метод	0.10	Закрепление
208	591774.23	2226586.80	Аналитический метод	0.10	Закрепление
209	591823.78	2226534.50	Аналитический метод	0.10	Закрепление
210	591849.03	2226507.45	Аналитический метод	0.10	Закрепление
211	591929.74	2226580.30	Аналитический метод	0.10	Закрепление
212	591952.43	2226606.76	Аналитический метод	0.10	Закрепление
213	591984.32	2226646.33	Аналитический метод	0.10	Закрепление
2. Сведения о характерных точках границ объекта					
Обозначение характерных точек границ	**Координаты, м**		**Метод определения координат характерной точки**	**Средняя квадратическая погрешность положения характерной точки (Mt), м**	**Описание обозначения точки на местности (при наличии)**
	X	**Y**			
1	**2**	**3**	**4**	**5**	**6**
214	592008.29	2226684.80	Аналитический метод	0.10	Закрепление
144	592044.21	2226748.26	Аналитический метод	0.10	Закрепление
215	591575.45	2225673.95	Аналитический метод	0.10	Закрепление
216	591588.06	2225682.29	Аналитический метод	0.10	Закрепление
217	591554.09	2225740.14	Аналитический метод	0.10	Закрепление
218	591511.00	2225707.16	Аналитический метод	0.10	Закрепление
219	591453.20	2225665.00	Аналитический метод	0.10	Закрепление
220	591411.10	2225634.90	Аналитический метод	0.10	Закрепление
221	591351.76	2225589.37	Аналитический метод	0.10	Закрепление
222	591395.46	2225534.53	Аналитический метод	0.10	Закрепление
223	591421.53	2225540.52	Аналитический метод	0.10	Закрепление
224	591428.34	2225544.89	Аналитический метод	0.10	Закрепление
225	591433.41	2225549.10	Аналитический метод	0.10	Закрепление
226	591460.78	2225572.06	Аналитический метод	0.10	Закрепление
227	591459.80	2225594.40	Аналитический метод	0.10	Закрепление

228	591468.30	2225601.13	Аналитический метод	0.10	Закрепление
229	591473.35	2225594.92	Аналитический метод	0.10	Закрепление
230	591484.95	2225604.75	Аналитический метод	0.10	Закрепление
231	591480.00	2225610.54	Аналитический метод	0.10	Закрепление
232	591489.70	2225619.04	Аналитический метод	0.10	Закрепление
233	591500.63	2225603.49	Аналитический метод	0.10	Закрепление
234	591518.71	2225618.13	Аналитический метод	0.10	Закрепление
235	591533.35	2225600.28	Аналитический метод	0.10	Закрепление
236	591549.24	2225613.33	Аналитический метод	0.10	Закрепление
237	591534.77	2225631.44	Аналитический метод	0.10	Закрепление
2. Сведения о характерных точках границ объекта					
Обозначение характерных точек границ	**Координаты, м**		**Метод определения координат характерной точки**	**Средняя квадратическая погрешность положения характерной точки (Mt), м**	**Описание обозначения точки на местности (при наличии)**
	X	**Y**			
1	**2**	**3**	**4**	**5**	**6**
238	591552.34	2225646.09	Аналитический метод	0.10	Закрепление
239	591553.41	2225652.86	Аналитический метод	0.10	Закрепление
240	591572.88	2225669.88	Аналитический метод	0.10	Закрепление
241	591571.87	2225671.59	Аналитический метод	0.10	Закрепление
215	591575.45	2225673.95	Аналитический метод	0.10	Закрепление
242	591404.88	2225656.35	Аналитический метод	0.10	Закрепление
243	591303.86	2225782.52	Аналитический метод	0.10	Закрепление
244	591253.50	2225737.64	Аналитический метод	0.10	Закрепление
245	591192.66	2225674.15	Аналитический метод	0.10	Закрепление
246	591289.25	2225566.54	Аналитический метод	0.10	Закрепление
242	591404.88	2225656.35	Аналитический метод	0.10	Закрепление
247	598795.43	2228662.26	Аналитический метод	0.10	Закрепление
248	598796.46	2228682.86	Аналитический метод	0.10	Закрепление
249	598795.14	2228703.03	Аналитический метод	0.10	Закрепление
250	598794.90	2228706.66	Аналитический метод	0.10	Закрепление

251	598782.91	2228708.13	Аналитический метод	0.10	Закрепление
252	598783.01	2228711.52	Аналитический метод	0.10	Закрепление
253	598785.05	2228711.47	Аналитический метод	0.10	Закрепление
254	598785.19	2228717.13	Аналитический метод	0.10	Закрепление
255	598782.83	2228717.21	Аналитический метод	0.10	Закрепление
256	598782.69	2228751.65	Аналитический метод	0.10	Закрепление
257	598782.74	2228759.15	Аналитический метод	0.10	Закрепление
258	598782.24	2228764.58	Аналитический метод	0.10	Закрепление
259	598779.38	2228764.55	Аналитический метод	0.10	Закрепление
260	598779.19	2228789.18	Аналитический метод	0.10	Закрепление
2. Сведения о характерных точках границ объекта					
Обозначение характерных точек границ	**Координаты, м**		**Метод определения координат характерной точки**	**Средняя квадратическая погрешность положения характерной точки (Mt), м**	**Описание обозначения точки на местности (при наличии)**
	X	**Y**			
1	**2**	**3**	**4**	**5**	**6**
261	598747.94	2228791.12	Аналитический метод	0.10	Закрепление
262	598724.23	2228793.45	Аналитический метод	0.10	Закрепление
263	598679.43	2228796.05	Аналитический метод	0.10	Закрепление
264	598646.47	2228797.43	Аналитический метод	0.10	Закрепление
265	598644.56	2228765.38	Аналитический метод	0.10	Закрепление
266	598643.59	2228743.81	Аналитический метод	0.10	Закрепление
267	598642.26	2228710.00	Аналитический метод	0.10	Закрепление
268	598641.63	2228669.51	Аналитический метод	0.10	Закрепление
269	598658.77	2228668.13	Аналитический метод	0.10	Закрепление
270	598691.74	2228665.49	Аналитический метод	0.10	Закрепление
247	598795.43	2228662.26	Аналитический метод	0.10	Закрепление
271	598678.03	2228708.55	Аналитический метод	0.10	Закрепление
272	598678.53	2228739.25	Аналитический метод	0.10	Закрепление
273	598678.93	2228763.95	Аналитический метод	0.10	Закрепление
274	598723.37	2228761.10	Аналитический метод	0.10	Закрепление

275	598722.93	2228744.45	Аналитический метод	0.10	Закрепление
276	598729.83	2228743.95	Аналитический метод	0.10	Закрепление
277	598727.71	2228708.20	Аналитический метод	0.10	Закрепление
278	598701.73	2228707.75	Аналитический метод	0.10	Закрепление
271	598678.03	2228708.55	Аналитический метод	0.10	Закрепление
279	598926.85	2228934.04	Аналитический метод	0.10	Закрепление
280	598901.89	2228935.34	Аналитический метод	0.10	Закрепление
281	598878.57	2228936.55	Аналитический метод	0.10	Закрепление
282	598851.57	2228937.71	Аналитический метод	0.10	Закрепление
283	598825.58	2228937.40	Аналитический метод	0.10	Закрепление
2. Сведения о характерных точках границ объекта					
Обозначение характерных точек границ	**Координаты, м**		**Метод определения координат характерной точки**	**Средняя квадратическая погрешность положения характерной точки (Mt), м**	**Описание обозначения точки на местности (при наличии)**
	X	**Y**			
1	**2**	**3**	**4**	**5**	**6**
284	598805.47	2228938.06	Аналитический метод	0.10	Закрепление
285	598801.65	2228844.53	Аналитический метод	0.10	Закрепление
286	598800.08	2228808.75	Аналитический метод	0.10	Закрепление
287	598822.14	2228807.52	Аналитический метод	0.10	Закрепление
288	598824.52	2228807.37	Аналитический метод	0.10	Закрепление
289	598824.48	2228806.75	Аналитический метод	0.10	Закрепление
290	598835.29	2228806.08	Аналитический метод	0.10	Закрепление
291	598846.09	2228805.19	Аналитический метод	0.10	Закрепление
292	598860.18	2228805.07	Аналитический метод	0.10	Закрепление
293	598879.82	2228804.13	Аналитический метод	0.10	Закрепление
294	598905.58	2228801.68	Аналитический метод	0.10	Закрепление
295	598925.36	2228800.33	Аналитический метод	0.10	Закрепление
296	598925.14	2228831.68	Аналитический метод	0.10	Закрепление
297	598925.89	2228866.09	Аналитический метод	0.10	Закрепление
298	598926.46	2228900.17	Аналитический метод	0.10	Закрепление

279	598926.85	2228934.04	Аналитический метод	0.10	Закрепление
299	598366.64	2228474.96	Аналитический метод	0.10	Закрепление
300	598332.33	2228477.35	Аналитический метод	0.10	Закрепление
301	598332.61	2228451.22	Аналитический метод	0.10	Закрепление
302	598331.75	2228426.06	Аналитический метод	0.10	Закрепление
303	598328.49	2228345.99	Аналитический метод	0.10	Закрепление
304	598327.21	2228302.07	Аналитический метод	0.10	Закрепление
305	598457.54	2228292.56	Аналитический метод	0.10	Закрепление
306	598463.25	2228430.73	Аналитический метод	0.10	Закрепление
307	598464.10	2228467.69	Аналитический метод	0.10	Закрепление
2. Сведения о характерных точках границ объекта					
Обозначение характерных точек границ	**Координаты, м**		**Метод определения координат характерной точки**	**Средняя квадратическая погрешность положения характерной точки (Mt), м**	**Описание обозначения точки на местности (при наличии)**
	X	**Y**			
1	**2**	**3**	**4**	**5**	**6**
308	598451.45	2228468.81	Аналитический метод	0.10	Закрепление
309	598433.07	2228470.43	Аналитический метод	0.10	Закрепление
310	598396.48	2228472.88	Аналитический метод	0.10	Закрепление
299	598366.64	2228474.96	Аналитический метод	0.10	Закрепление
311	598973.76	2227361.38	Аналитический метод	0.10	Закрепление
312	599009.05	2227379.46	Аналитический метод	0.10	Закрепление
313	599022.97	2227388.21	Аналитический метод	0.10	Закрепление
314	599034.40	2227401.05	Аналитический метод	0.10	Закрепление
315	599039.53	2227409.72	Аналитический метод	0.10	Закрепление
316	599066.51	2227433.43	Аналитический метод	0.10	Закрепление
317	599065.16	2227456.19	Аналитический метод	0.10	Закрепление
318	599062.33	2227495.41	Аналитический метод	0.10	Закрепление
319	599058.82	2227502.45	Аналитический метод	0.10	Закрепление
320	599053.26	2227502.22	Аналитический метод	0.10	Закрепление
321	599047.85	2227502.07	Аналитический метод	0.10	Закрепление

322	599048.02	2227499.99	Аналитический метод	0.10	Закрепление
323	599030.66	2227498.89	Аналитический метод	0.10	Закрепление
324	599013.40	2227494.77	Аналитический метод	0.10	Закрепление
325	599001.62	2227494.90	Аналитический метод	0.10	Закрепление
326	598998.19	2227491.62	Аналитический метод	0.10	Закрепление
327	598943.86	2227487.04	Аналитический метод	0.10	Закрепление
328	598940.62	2227486.76	Аналитический метод	0.10	Закрепление
329	598906.65	2227483.64	Аналитический метод	0.10	Закрепление
330	598894.20	2227482.46	Аналитический метод	0.10	Закрепление
331	598871.27	2227480.29	Аналитический метод	0.10	Закрепление
2. Сведения о характерных точках границ объекта					
Обозначение характерных точек границ	**Координаты, м**		**Метод определения координат характерной точки**	**Средняя квадратическая погрешность положения характерной точки (Mt), м**	**Описание обозначения точки на местности (при наличии)**
	X	**Y**			
1	**2**	**3**	**4**	**5**	**6**
332	598859.30	2227481.26	Аналитический метод	0.10	Закрепление
333	598849.45	2227482.11	Аналитический метод	0.10	Закрепление
334	598835.88	2227426.12	Аналитический метод	0.10	Закрепление
335	598840.82	2227425.03	Аналитический метод	0.10	Закрепление
336	598832.43	2227388.49	Аналитический метод	0.10	Закрепление
337	598826.76	2227324.47	Аналитический метод	0.10	Закрепление
338	598832.38	2227325.34	Аналитический метод	0.10	Закрепление
339	598914.37	2227337.96	Аналитический метод	0.10	Закрепление
340	598946.12	2227342.94	Аналитический метод	0.10	Закрепление
311	598973.76	2227361.38	Аналитический метод	0.10	Закрепление
341	596166.24	2229657.02	Аналитический метод	0.10	Закрепление
342	596133.87	2229593.75	Аналитический метод	0.10	Закрепление
343	596126.76	2229579.85	Аналитический метод	0.10	Закрепление
344	596121.20	2229568.97	Аналитический метод	0.10	Закрепление
345	596116.98	2229561.40	Аналитический метод	0.10	Закрепление

346	596111.69	2229551.42	Аналитический метод	0.10	Закрепление
347	596099.81	2229529.29	Аналитический метод	0.10	Закрепление
348	596120.37	2229520.36	Аналитический метод	0.10	Закрепление
349	596135.59	2229512.41	Аналитический метод	0.10	Закрепление
350	596221.72	2229472.99	Аналитический метод	0.10	Закрепление
351	596232.55	2229468.18	Аналитический метод	0.10	Закрепление
352	596265.55	2229453.33	Аналитический метод	0.10	Закрепление
353	596307.29	2229441.78	Аналитический метод	0.10	Закрепление
354	596336.37	2229534.19	Аналитический метод	0.10	Закрепление
355	596193.06	2229639.12	Аналитический метод	0.10	Закрепление
2. Сведения о характерных точках границ объекта					
Обозначение характерных точек границ	**Координаты, м**		**Метод определения координат характерной точки**	**Средняя квадратическая погрешность положения характерной точки (Mt), м**	**Описание обозначения точки на местности (при наличии)**
	X	**Y**			
1	**2**	**3**	**4**	**5**	**6**
356	596168.29	2229657.18	Аналитический метод	0.10	Закрепление
341	596166.24	2229657.02	Аналитический метод	0.10	Закрепление
357	598121.63	2227973.63	Аналитический метод	0.10	Закрепление
358	598034.25	2227972.78	Аналитический метод	0.10	Закрепление
359	598009.80	2227960.63	Аналитический метод	0.10	Закрепление
360	598009.48	2227955.09	Аналитический метод	0.10	Закрепление
361	598007.52	2227921.64	Аналитический метод	0.10	Закрепление
362	598005.69	2227890.26	Аналитический метод	0.10	Закрепление
363	598005.34	2227883.27	Аналитический метод	0.10	Закрепление
364	598001.69	2227877.70	Аналитический метод	0.10	Закрепление
365	597949.26	2227881.39	Аналитический метод	0.10	Закрепление
366	597924.75	2227883.44	Аналитический метод	0.10	Закрепление
367	597896.98	2227862.81	Аналитический метод	0.10	Закрепление
368	597897.75	2227833.32	Аналитический метод	0.10	Закрепление
369	597876.64	2227832.46	Аналитический метод	0.10	Закрепление

370	597834.74	2227832.25	Аналитический метод	0.10	Закрепление
371	597837.92	2227762.82	Аналитический метод	0.10	Закрепление
372	597785.74	2227761.29	Аналитический метод	0.10	Закрепление
373	597680.32	2227758.20	Аналитический метод	0.10	Закрепление
374	597679.01	2227753.03	Аналитический метод	0.10	Закрепление
375	597666.33	2227754.08	Аналитический метод	0.10	Закрепление
376	597655.42	2227756.24	Аналитический метод	0.10	Закрепление
377	597650.95	2227723.00	Аналитический метод	0.10	Закрепление
378	597734.29	2227715.96	Аналитический метод	0.10	Закрепление
379	597779.82	2227712.11	Аналитический метод	0.10	Закрепление
2. Сведения о характерных точках границ объекта					
Обозначение характерных точек границ	**Координаты, м**		**Метод определения координат характерной точки**	**Средняя квадратическая погрешность положения характерной точки (Mt), м**	**Описание обозначения точки на местности (при наличии)**
	X	**Y**			
1	**2**	**3**	**4**	**5**	**6**
380	597929.82	2227700.68	Аналитический метод	0.10	Закрепление
381	597932.67	2227737.20	Аналитический метод	0.10	Закрепление
382	597935.15	2227779.66	Аналитический метод	0.10	Закрепление
383	597939.41	2227820.15	Аналитический метод	0.10	Закрепление
384	597959.37	2227819.03	Аналитический метод	0.10	Закрепление
385	597954.93	2227784.90	Аналитический метод	0.10	Закрепление
386	597953.15	2227769.13	Аналитический метод	0.10	Закрепление
387	597952.12	2227753.51	Аналитический метод	0.10	Закрепление
388	597951.63	2227698.94	Аналитический метод	0.10	Закрепление
389	598015.49	2227693.83	Аналитический метод	0.10	Закрепление
390	598105.80	2227691.29	Аналитический метод	0.10	Закрепление
357	598121.63	2227973.63	Аналитический метод	0.10	Закрепление
391	596895.40	2228742.53	Аналитический метод	0.10	Закрепление
392	596887.50	2228745.54	Аналитический метод	0.10	Закрепление
393	596890.56	2228756.66	Аналитический метод	0.10	Закрепление

394	596889.61	2228756.95	Аналитический метод	0.10	Закрепление
395	596894.31	2228773.88	Аналитический метод	0.10	Закрепление
396	596852.18	2228773.64	Аналитический метод	0.10	Закрепление
397	596834.34	2228734.22	Аналитический метод	0.10	Закрепление
398	596819.51	2228701.41	Аналитический метод	0.10	Закрепление
399	596830.90	2228696.68	Аналитический метод	0.10	Закрепление
400	596832.82	2228675.99	Аналитический метод	0.10	Закрепление
401	596822.13	2228649.37	Аналитический метод	0.10	Закрепление
402	596806.90	2228618.71	Аналитический метод	0.10	Закрепление
403	596815.54	2228612.36	Аналитический метод	0.10	Закрепление
2. Сведения о характерных точках границ объекта					
Обозначение характерных точек границ	**Координаты, м**		**Метод определения координат характерной точки**	**Средняя квадратическая погрешность положения характерной точки (Mt), м**	**Описание обозначения точки на местности (при наличии)**
	X	**Y**			
1	**2**	**3**	**4**	**5**	**6**
404	596855.81	2228595.53	Аналитический метод	0.10	Закрепление
405	596886.93	2228649.39	Аналитический метод	0.10	Закрепление
406	596899.22	2228673.84	Аналитический метод	0.10	Закрепление
407	596907.92	2228688.99	Аналитический метод	0.10	Закрепление
408	596890.85	2228699.72	Аналитический метод	0.10	Закрепление
409	596891.87	2228702.03	Аналитический метод	0.10	Закрепление
410	596881.69	2228704.87	Аналитический метод	0.10	Закрепление
411	596885.84	2228715.02	Аналитический метод	0.10	Закрепление
391	596895.40	2228742.53	Аналитический метод	0.10	Закрепление

План границ объекта

43:44:310197
43:44:320110
43:44:320114

Тер. зона 1 (20)
Тер. зона 1 (17)
43:44:320139
43:44:320138

43:44:320152
43:44:320158
Тер. зона 1 (8)

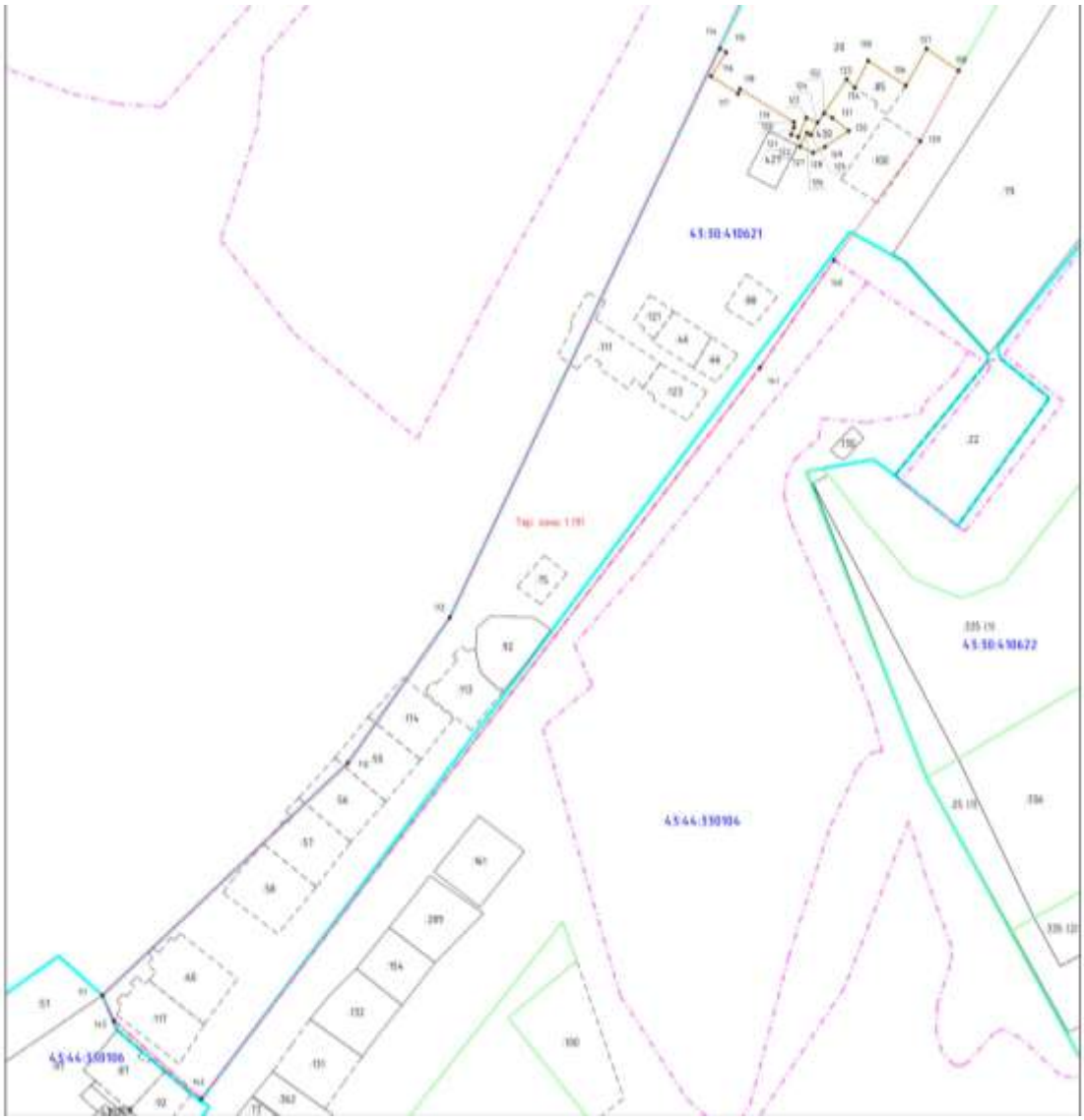
43:30:410621
43:44:310194
43:44:310196

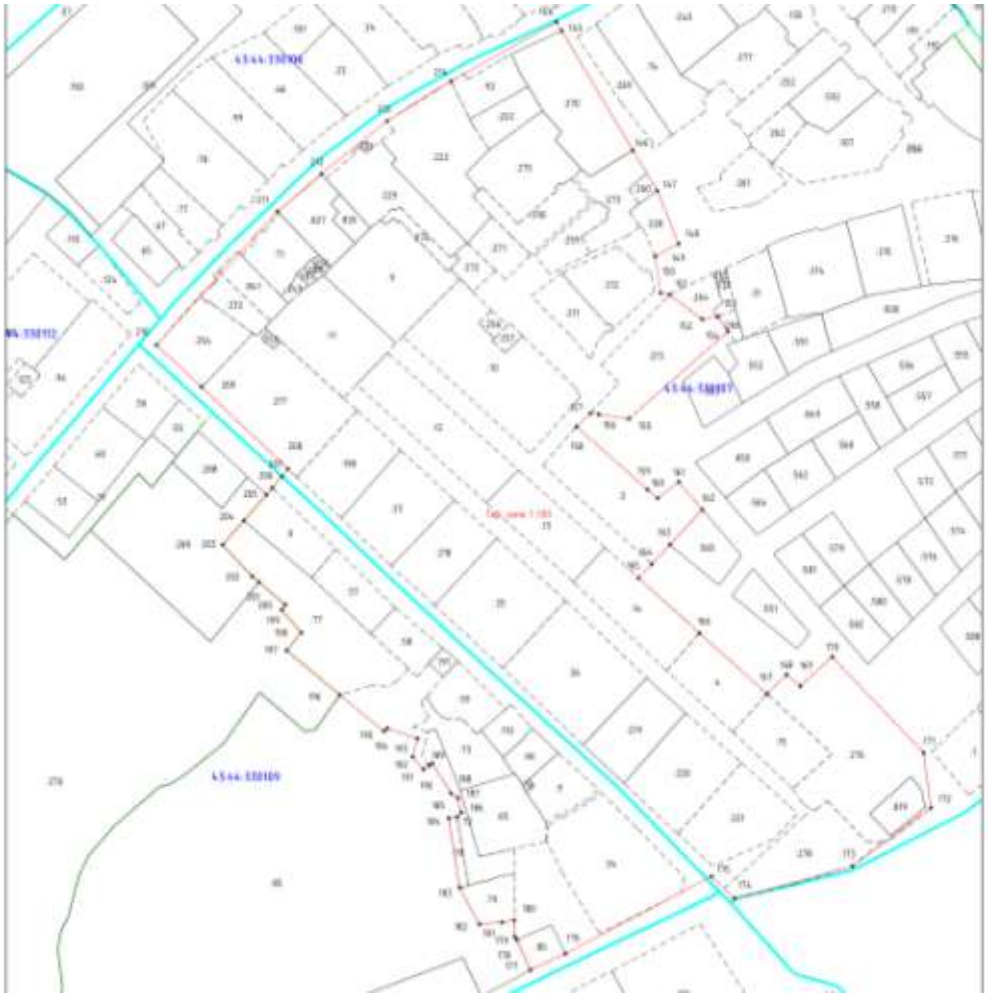

Раздел I. ЖИЛЫЕ ЗОНЫ.

Глава 6. Ж-4. Зона смешанной жилой застройки.

1. Описание местоположения границ

Сведения об объекте	
Характеристики объекта	**Описание характеристик**
2	**3**
Местоположение объекта	Кировская область, район Слободской, город Слободской
Площадь объекта +/- величина погрешности определения площади (Р +/- Дельта Р)	554293 +/- 261 м²
Иные характеристики объекта	-

Сведения о местоположении границ объекта

1. Система координат МСК-43, зона 2

2. Сведения о характерных точках границ объекта

Обозначение характерных точек границ	**Координаты, м**		**Метод определения координат характерной точки**	**Средняя квадратическая погрешность положения характерной точки (Mt), м**	**Описание обозначения точки на местности (при наличии)**
	X	**Y**			
1	**2**	**3**	**4**	**5**	**6**
1	598727.71	2228708.20	Аналитический метод	0.10	Закрепление отсутствует
2	598729.83	2228743.95	Аналитический метод	0.10	Закрепление отсутствует
3	598722.93	2228744.45	Аналитический метод	0.10	Закрепление отсутствует
4	598723.37	2228761.10	Аналитический метод	0.10	Закрепление отсутствует
5	598678.93	2228763.95	Аналитический метод	0.10	Закрепление отсутствует

6	598678.53	2228739.25	Аналитический метод	0.10	Закрепление отсутствует
7	598678.03	2228708.55	Аналитический метод	0.10	Закрепление отсутствует
8	598701.73	2228707.75	Аналитический метод	0.10	Закрепление отсутствует
1	598727.71	2228708.20	Аналитический метод	0.10	Закрепление отсутствует
9	597966.60	2228441.35	Аналитический метод	0.10	Закрепление отсутствует
10	597965.91	2228448.51	Аналитический метод	0.10	Закрепление отсутствует
11	597965.93	2228509.25	Аналитический метод	0.10	Закрепление отсутствует
12	597944.35	2228511.01	Аналитический метод	0.10	Закрепление отсутствует
13	597932.77	2228512.24	Аналитический метод	0.10	Закрепление отсутствует
14	597839.42	2228520.00	Аналитический метод	0.10	Закрепление отсутствует
15	597836.49	2228430.94	Аналитический метод	0.10	Закрепление отсутствует
16	597834.45	2228348.16	Аналитический метод	0.10	Закрепление отсутствует
17	597936.84	2228334.67	Аналитический метод	0.10	Закрепление отсутствует
18	597964.13	2228332.30	Аналитический метод	0.10	Закрепление отсутствует
9	597966.60	2228441.35	Аналитический метод	0.10	Закрепление отсутствует
19	597816.95	2228522.28	Аналитический метод	0.10	Закрепление отсутствует
20	597791.11	2228524.87	Аналитический метод	0.10	Закрепление отсутствует
2. Сведения о характерных точках границ объекта					
Обозначение характерных точек границ	**Координаты, м**		**Метод определения координат характерной точки**	**Средняя квадратическая погрешность положения характерной точки (Mt), м**	**Описание обозначения точки на местности (при наличии)**
	X	**Y**			
1	**2**	**3**	**4**	**5**	**6**
21	597788.92	2228503.94	Аналитический метод	0.10	Закрепление отсутствует
22	597785.39	2228504.05	Аналитический метод	0.10	Закрепление отсутствует
23	597780.21	2228504.22	Аналитический метод	0.10	Закрепление отсутствует
24	597775.03	2228504.38	Аналитический метод	0.10	Закрепление отсутствует
25	597769.93	2228504.54	Аналитический метод	0.10	Закрепление отсутствует
26	597765.31	2228504.69	Аналитический метод	0.10	Закрепление отсутствует
27	597760.94	2228504.70	Аналитический метод	0.10	Закрепление отсутствует
28	597760.82	2228495.32	Аналитический метод	0.10	Закрепление отсутствует

29	597750.73	2228496.78	Аналитический метод	0.10	Закрепление отсутствует
30	597735.38	2228498.46	Аналитический метод	0.10	Закрепление отсутствует
31	597734.77	2228495.21	Аналитический метод	0.10	Закрепление отсутствует
32	597726.05	2228495.02	Аналитический метод	0.10	Закрепление отсутствует
33	597725.10	2228493.45	Аналитический метод	0.10	Закрепление отсутствует
34	597721.24	2228488.56	Аналитический метод	0.10	Закрепление отсутствует
35	597725.95	2228488.13	Аналитический метод	0.10	Закрепление отсутствует
36	597723.02	2228406.83	Аналитический метод	0.10	Закрепление отсутствует
37	597720.66	2228402.88	Аналитический метод	0.10	Закрепление отсутствует
38	597707.92	2228402.87	Аналитический метод	0.10	Закрепление отсутствует
39	597707.47	2228390.60	Аналитический метод	0.10	Закрепление отсутствует
40	597681.15	2228391.72	Аналитический метод	0.10	Закрепление отсутствует
41	597680.66	2228360.93	Аналитический метод	0.10	Закрепление отсутствует
42	597812.00	2228351.93	Аналитический метод	0.10	Закрепление отсутствует
19	597816.95	2228522.28	Аналитический метод	0.10	Закрепление отсутствует
43	597807.67	2228189.40	Аналитический метод	0.10	Закрепление отсутствует
44	597809.94	2228224.70	Аналитический метод	0.10	Закрепление отсутствует
2. Сведения о характерных точках границ объекта					
Обозначение характерных точек границ	**Координаты, м**		**Метод определения координат характерной точки**	**Средняя квадратическая погрешность положения характерной точки (Mt), м**	**Описание обозначения точки на местности (при наличии)**
	X	**Y**			
1	**2**	**3**	**4**	**5**	**6**
45	597811.35	2228269.55	Аналитический метод	0.10	Закрепление отсутствует
46	597811.80	2228286.14	Аналитический метод	0.10	Закрепление отсутствует
47	597812.38	2228296.14	Аналитический метод	0.10	Закрепление отсутствует
48	597813.02	2228320.42	Аналитический метод	0.10	Закрепление отсутствует
49	597696.48	2228329.15	Аналитический метод	0.10	Закрепление отсутствует
50	597695.70	2228318.29	Аналитический метод	0.10	Закрепление отсутствует
51	597694.65	2228301.45	Аналитический метод	0.10	Закрепление отсутствует
52	597704.34	2228300.29	Аналитический метод	0.10	Закрепление отсутствует

53	597711.43	2228299.93	Аналитический метод	0.10	Закрепление отсутствует
54	597711.67	2228278.38	Аналитический метод	0.10	Закрепление отсутствует
55	597720.28	2228278.57	Аналитический метод	0.10	Закрепление отсутствует
56	597720.39	2228269.42	Аналитический метод	0.10	Закрепление отсутствует
57	597720.81	2228241.94	Аналитический метод	0.10	Закрепление отсутствует
58	597725.29	2228241.46	Аналитический метод	0.10	Закрепление отсутствует
59	597725.22	2228236.42	Аналитический метод	0.10	Закрепление отсутствует
60	597732.70	2228236.42	Аналитический метод	0.10	Закрепление отсутствует
61	597732.18	2228226.84	Аналитический метод	0.10	Закрепление отсутствует
62	597726.23	2228196.75	Аналитический метод	0.10	Закрепление отсутствует
63	597767.83	2228191.27	Аналитический метод	0.10	Закрепление отсутствует
64	597780.60	2228190.26	Аналитический метод	0.10	Закрепление отсутствует
43	597807.67	2228189.40	Аналитический метод	0.10	Закрепление отсутствует
65	598109.64	2228170.70	Аналитический метод	0.10	Закрепление отсутствует
66	598110.75	2228190.25	Аналитический метод	0.10	Закрепление отсутствует
67	598110.37	2228196.55	Аналитический метод	0.10	Закрепление отсутствует
68	598090.66	2228197.88	Аналитический метод	0.10	Закрепление отсутствует
2. Сведения о характерных точках границ объекта					
Обозначение характерных точек границ	**Координаты, м**		**Метод определения координат характерной точки**	**Средняя квадратическая погрешность положения характерной точки (Mt), м**	**Описание обозначения точки на местности (при наличии)**
	X	**Y**			
1	**2**	**3**	**4**	**5**	**6**
69	598091.51	2228212.40	Аналитический метод	0.10	Закрепление отсутствует
70	598042.30	2228216.18	Аналитический метод	0.10	Закрепление отсутствует
71	598042.62	2228256.71	Аналитический метод	0.10	Закрепление отсутствует
72	598053.91	2228256.20	Аналитический метод	0.10	Закрепление отсутствует
73	598059.86	2228259.48	Аналитический метод	0.10	Закрепление отсутствует
74	598107.34	2228256.05	Аналитический метод	0.10	Закрепление отсутствует
75	598108.11	2228262.51	Аналитический метод	0.10	Закрепление отсутствует
76	598111.02	2228286.30	Аналитический метод	0.10	Закрепление отсутствует

77	598111.87	2228293.28	Аналитический метод	0.10	Закрепление отсутствует
78	598062.66	2228302.22	Аналитический метод	0.10	Закрепление отсутствует
79	598028.33	2228304.64	Аналитический метод	0.10	Закрепление отсутствует
80	598023.49	2228304.93	Аналитический метод	0.10	Закрепление отсутствует
81	597982.11	2228307.40	Аналитический метод	0.10	Закрепление отсутствует
82	597981.38	2228278.16	Аналитический метод	0.10	Закрепление отсутствует
83	597979.22	2228197.17	Аналитический метод	0.10	Закрепление отсутствует
84	597978.85	2228179.12	Аналитический метод	0.10	Закрепление отсутствует
65	598109.64	2228170.70	Аналитический метод	0.10	Закрепление отсутствует
85	598100.71	2228151.76	Аналитический метод	0.10	Закрепление отсутствует
86	598012.15	2228154.94	Аналитический метод	0.10	Закрепление отсутствует
87	597978.77	2228156.31	Аналитический метод	0.10	Закрепление отсутствует
88	597978.01	2228123.47	Аналитический метод	0.10	Закрепление отсутствует
89	597976.84	2228052.47	Аналитический метод	0.10	Закрепление отсутствует
90	597988.93	2228050.64	Аналитический метод	0.10	Закрепление отсутствует
91	598100.30	2228132.99	Аналитический метод	0.10	Закрепление отсутствует
85	598100.71	2228151.76	Аналитический метод	0.10	Закрепление отсутствует

2. Сведения о характерных точках границ объекта

Обозначение характерных точек границ	**Координаты, м**		**Метод определения координат характерной точки**	**Средняя квадратическая погрешность положения характерной точки (Mt), м**	**Описание обозначения точки на местности (при наличии)**
	X	**Y**			
1	**2**	**3**	**4**	**5**	**6**
92	597855.81	2229126.65	Аналитический метод	0.10	Закрепление отсутствует
93	597851.83	2229055.67	Аналитический метод	0.10	Закрепление отсутствует
94	597852.02	2229042.48	Аналитический метод	0.10	Закрепление отсутствует
95	597850.70	2229020.31	Аналитический метод	0.10	Закрепление отсутствует
96	597876.46	2229017.26	Аналитический метод	0.10	Закрепление отсутствует
97	597906.59	2229013.47	Аналитический метод	0.10	Закрепление отсутствует
98	597932.65	2229010.30	Аналитический метод	0.10	Закрепление отсутствует
99	597960.36	2229007.37	Аналитический метод	0.10	Закрепление отсутствует

100	597972.01	2229007.11	Аналитический метод	0.10	Закрепление отсутствует
101	597973.08	2229035.56	Аналитический метод	0.10	Закрепление отсутствует
102	597975.65	2229066.03	Аналитический метод	0.10	Закрепление отсутствует
103	597975.73	2229068.81	Аналитический метод	0.10	Закрепление отсутствует
104	597975.00	2229131.60	Аналитический метод	0.10	Закрепление отсутствует
105	597974.60	2229138.90	Аналитический метод	0.10	Закрепление отсутствует
106	597974.80	2229145.60	Аналитический метод	0.10	Закрепление отсутствует
107	597916.88	2229146.67	Аналитический метод	0.10	Закрепление отсутствует
108	597917.78	2229149.94	Аналитический метод	0.10	Закрепление отсутствует
109	597898.57	2229152.91	Аналитический метод	0.10	Закрепление отсутствует
110	597886.39	2229147.82	Аналитический метод	0.10	Закрепление отсутствует
92	597855.81	2229126.65	Аналитический метод	0.10	Закрепление отсутствует
111	595243.81	2230095.42	Аналитический метод	0.10	Закрепление отсутствует
112	595269.14	2230131.49	Аналитический метод	0.10	Закрепление отсутствует
113	595165.61	2230209.18	Аналитический метод	0.10	Закрепление отсутствует
114	595156.67	2230216.18	Аналитический метод	0.10	Закрепление отсутствует
115	595155.74	2230217.32	Аналитический метод	0.10	Закрепление отсутствует
Обозначение характерных точек границ	**Координаты, м**		**Метод определения координат характерной точки**	**Средняя квадратическая погрешность положения характерной точки (Mt), м**	**Описание обозначения точки на местности (при наличии)**
	X	**Y**			
1	**2**	**3**	**4**	**5**	**6**
116	595152.13	2230220.11	Аналитический метод	0.10	Закрепление отсутствует
117	595147.34	2230223.30	Аналитический метод	0.10	Закрепление отсутствует
118	595141.78	2230227.60	Аналитический метод	0.10	Закрепление отсутствует
119	595124.07	2230204.71	Аналитический метод	0.10	Закрепление отсутствует
120	595119.49	2230196.97	Аналитический метод	0.10	Закрепление отсутствует
121	595140.46	2230178.05	Аналитический метод	0.10	Закрепление отсутствует
122	595165.14	2230158.38	Аналитический метод	0.10	Закрепление отсутствует
123	595194.30	2230135.40	Аналитический метод	0.10	Закрепление отсутствует

111	595243.81	2230095.42	Аналитический метод	0.10	Закрепление отсутствует
124	595197.35	2230022.96	Аналитический метод	0.10	Закрепление отсутствует
125	595212.19	2230044.25	Аналитический метод	0.10	Закрепление отсутствует
126	595237.70	2230085.74	Аналитический метод	0.10	Закрепление отсутствует
127	595204.02	2230113.82	Аналитический метод	0.10	Закрепление отсутствует
128	595163.81	2230150.21	Аналитический метод	0.10	Закрепление отсутствует
129	595106.13	2230201.43	Аналитический метод	0.10	Закрепление отсутствует
130	595141.81	2230247.75	Аналитический метод	0.10	Закрепление отсутствует
131	595111.22	2230275.62	Аналитический метод	0.10	Закрепление отсутствует
132	595082.95	2230299.87	Аналитический метод	0.10	Закрепление отсутствует
133	595054.46	2230316.10	Аналитический метод	0.10	Закрепление отсутствует
134	595035.20	2230283.19	Аналитический метод	0.10	Закрепление отсутствует
135	595024.70	2230261.68	Аналитический метод	0.10	Закрепление отсутствует
136	594978.16	2230184.44	Аналитический метод	0.10	Закрепление отсутствует
137	595013.86	2230157.94	Аналитический метод	0.10	Закрепление отсутствует
138	595007.97	2230149.49	Аналитический метод	0.10	Закрепление отсутствует
139	595115.67	2230066.95	Аналитический метод	0.10	Закрепление отсутствует
2. Сведения о характерных точках границ объекта					
Обозначение характерных точек границ	**Координаты, м**		**Метод определения координат характерной точки**	**Средняя квадратическая погрешность положения характерной точки (Mt), м**	**Описание обозначения точки на местности (при наличии)**
	X	**Y**			
1	**2**	**3**	**4**	**5**	**6**
140	595122.78	2230076.23	Аналитический метод	0.10	Закрепление отсутствует
124	595197.35	2230022.96	Аналитический метод	0.10	Закрепление отсутствует
141	599108.39	2228942.35	Аналитический метод	0.10	Закрепление отсутствует
142	599110.56	2229005.67	Аналитический метод	0.10	Закрепление отсутствует
143	599100.64	2229009.53	Аналитический метод	0.10	Закрепление отсутствует
144	599072.83	2229013.07	Аналитический метод	0.10	Закрепление отсутствует
145	599072.84	2229024.14	Аналитический метод	0.10	Закрепление отсутствует
146	599060.98	2229024.27	Аналитический метод	0.10	Закрепление отсутствует

147	599060.79	2229018.69	Аналитический метод	0.10	Закрепление отсутствует
148	598978.55	2229022.15	Аналитический метод	0.10	Закрепление отсутствует
149	598975.79	2229028.45	Аналитический метод	0.10	Закрепление отсутствует
150	598970.52	2229029.96	Аналитический метод	0.10	Закрепление отсутствует
151	598955.42	2229029.81	Аналитический метод	0.10	Закрепление отсутствует
152	598947.22	2229029.48	Аналитический метод	0.10	Закрепление отсутствует
153	598945.33	2228952.20	Аналитический метод	0.10	Закрепление отсутствует
141	599108.39	2228942.35	Аналитический метод	0.10	Закрепление отсутствует
154	598476.34	2228984.08	Аналитический метод	0.10	Закрепление отсутствует
155	598480.96	2229035.17	Аналитический метод	0.10	Закрепление отсутствует
156	598481.48	2229060.70	Аналитический метод	0.10	Закрепление отсутствует
157	598481.64	2229068.46	Аналитический метод	0.10	Закрепление отсутствует
158	598443.51	2229067.44	Аналитический метод	0.10	Закрепление отсутствует
159	598441.45	2229049.23	Аналитический метод	0.10	Закрепление отсутствует
160	598430.59	2229024.98	Аналитический метод	0.10	Закрепление отсутствует
161	598430.29	2229018.46	Аналитический метод	0.10	Закрепление отсутствует
162	598427.42	2228988.93	Аналитический метод	0.10	Закрепление отсутствует

2. Сведения о характерных точках границ объекта

Обозначение характерных точек границ	**Координаты, м**		**Метод определения координат характерной точки**	**Средняя квадратическая погрешность положения характерной точки (Mt), м**	**Описание обозначения точки на местности (при наличии)**
	X	**Y**			
1	**2**	**3**	**4**	**5**	**6**
154	598476.34	2228984.08	Аналитический метод	0.10	Закрепление отсутствует
163	598305.32	2228304.57	Аналитический метод	0.10	Закрепление отсутствует
164	598310.05	2228384.07	Аналитический метод	0.10	Закрепление отсутствует
165	598309.91	2228415.20	Аналитический метод	0.10	Закрепление отсутствует
166	598310.10	2228479.88	Аналитический метод	0.10	Закрепление отсутствует
167	598204.73	2228489.77	Аналитический метод	0.10	Закрепление отсутствует
168	598203.13	2228476.35	Аналитический метод	0.10	Закрепление отсутствует
169	598203.49	2228467.77	Аналитический метод	0.10	Закрепление отсутствует

170	598205.63	2228454.03	Аналитический метод	0.10	Закрепление отсутствует
171	598190.77	2228454.91	Аналитический метод	0.10	Закрепление отсутствует
172	598182.46	2228454.06	Аналитический метод	0.10	Закрепление отсутствует
173	598183.71	2228425.20	Аналитический метод	0.10	Закрепление отсутствует
174	598200.82	2228424.74	Аналитический метод	0.10	Закрепление отсутствует
175	598200.13	2228399.76	Аналитический метод	0.10	Закрепление отсутствует
176	598204.43	2228394.74	Аналитический метод	0.10	Закрепление отсутствует
177	598201.77	2228355.90	Аналитический метод	0.10	Закрепление отсутствует
178	598213.77	2228355.87	Аналитический метод	0.10	Закрепление отсутствует
179	598211.41	2228341.00	Аналитический метод	0.10	Закрепление отсутствует
180	598211.02	2228336.81	Аналитический метод	0.10	Закрепление отсутствует
181	598211.26	2228333.83	Аналитический метод	0.10	Закрепление отсутствует
182	598212.38	2228330.43	Аналитический метод	0.10	Закрепление отсутствует
183	598211.69	2228321.07	Аналитический метод	0.10	Закрепление отсутствует
184	598211.08	2228312.73	Аналитический метод	0.10	Закрепление отсутствует
185	598238.86	2228309.65	Аналитический метод	0.10	Закрепление отсутствует
186	598275.43	2228306.84	Аналитический метод	0.10	Закрепление отсутствует
2. Сведения о характерных точках границ объекта					
Обозначение характерных точек границ	**Координаты, м**		**Метод определения координат характерной точки**	**Средняя квадратическая погрешность положения характерной точки (Mt), м**	**Описание обозначения точки на местности (при наличии)**
	X	**Y**			
1	**2**	**3**	**4**	**5**	**6**
163	598305.32	2228304.57	Аналитический метод	0.10	Закрепление отсутствует
187	599226.10	2228962.90	Аналитический метод	0.10	Закрепление отсутствует
188	599243.49	2228955.17	Аналитический метод	0.10	Закрепление отсутствует
189	599243.69	2228928.79	Аналитический метод	0.10	Закрепление отсутствует
190	599245.99	2228928.66	Аналитический метод	0.10	Закрепление отсутствует
191	599265.70	2228938.02	Аналитический метод	0.10	Закрепление отсутствует
192	599274.18	2228920.09	Аналитический метод	0.10	Закрепление отсутствует
193	599305.88	2228923.21	Аналитический метод	0.10	Закрепление отсутствует

194	599326.77	2228924.65	Аналитический метод	0.10	Закрепление отсутствует
195	599330.37	2228926.27	Аналитический метод	0.10	Закрепление отсутствует
196	599329.75	2228959.49	Аналитический метод	0.10	Закрепление отсутствует
197	599340.00	2228960.09	Аналитический метод	0.10	Закрепление отсутствует
198	599338.79	2228980.78	Аналитический метод	0.10	Закрепление отсутствует
199	599338.24	2228990.05	Аналитический метод	0.10	Закрепление отсутствует
200	599304.53	2228997.61	Аналитический метод	0.10	Закрепление отсутствует
201	599293.63	2228997.87	Аналитический метод	0.10	Закрепление отсутствует
202	599258.72	2228997.86	Аналитический метод	0.10	Закрепление отсутствует
203	599173.91	2228995.30	Аналитический метод	0.10	Закрепление отсутствует
204	599175.94	2228963.74	Аналитический метод	0.10	Закрепление отсутствует
205	599189.98	2228964.01	Аналитический метод	0.10	Закрепление отсутствует
187	599226.10	2228962.90	Аналитический метод	0.10	Закрепление отсутствует
206	594792.61	2229831.48	Аналитический метод	0.10	Закрепление отсутствует
207	594799.71	2229826.05	Аналитический метод	0.10	Закрепление отсутствует
208	594814.21	2229807.01	Аналитический метод	0.10	Закрепление отсутствует
209	594826.95	2229797.86	Аналитический метод	0.10	Закрепление отсутствует

2. Сведения о характерных точках границ объекта

Обозначение характерных точек границ	**Координаты, м**		**Метод определения координат характерной точки**	**Средняя квадратическая погрешность положения характерной точки (Mt), м**	**Описание обозначения точки на местности (при наличии)**
	X	**Y**			
1	**2**	**3**	**4**	**5**	**6**
210	594841.74	2229796.73	Аналитический метод	0.10	Закрепление отсутствует
211	594860.81	2229778.92	Аналитический метод	0.10	Закрепление отсутствует
212	594900.11	2229806.10	Аналитический метод	0.10	Закрепление отсутствует
213	594943.22	2229834.69	Аналитический метод	0.10	Закрепление отсутствует
214	595001.03	2229860.07	Аналитический метод	0.10	Закрепление отсутствует
215	595045.96	2229892.13	Аналитический метод	0.10	Закрепление отсутствует
216	595043.13	2229897.77	Аналитический метод	0.10	Закрепление отсутствует
217	595026.23	2229922.87	Аналитический метод	0.10	Закрепление отсутствует

218	595004.58	2229952.44	Аналитический метод	0.10	Закрепление отсутствует
219	594984.46	2229979.56	Аналитический метод	0.10	Закрепление отсутствует
220	594971.05	2229987.26	Аналитический метод	0.10	Закрепление отсутствует
221	594955.30	2229998.00	Аналитический метод	0.10	Закрепление отсутствует
222	594937.98	2229987.34	Аналитический метод	0.10	Закрепление отсутствует
223	594932.80	2229993.90	Аналитический метод	0.10	Закрепление отсутствует
224	594902.69	2229975.46	Аналитический метод	0.10	Закрепление отсутствует
225	594898.31	2229981.94	Аналитический метод	0.10	Закрепление отсутствует
226	594838.59	2229940.33	Аналитический метод	0.10	Закрепление отсутствует
227	594810.17	2229883.49	Аналитический метод	0.10	Закрепление отсутствует
206	594792.61	2229831.48	Аналитический метод	0.10	Закрепление отсутствует
228	597830.74	2229024.53	Аналитический метод	0.10	Закрепление отсутствует
229	597832.91	2229056.64	Аналитический метод	0.10	Закрепление отсутствует
230	597837.21	2229115.41	Аналитический метод	0.10	Закрепление отсутствует
231	597785.62	2229120.83	Аналитический метод	0.10	Закрепление отсутствует
232	597734.62	2229126.18	Аналитический метод	0.10	Закрепление отсутствует
233	597701.99	2229129.60	Аналитический метод	0.10	Закрепление отсутствует
2. Сведения о характерных точках границ объекта					
Обозначение характерных точек границ	**Координаты, м**		**Метод определения координат характерной точки**	**Средняя квадратическая погрешность положения характерной точки (Mt), м**	**Описание обозначения точки на местности (при наличии)**
	X	**Y**			
1	**2**	**3**	**4**	**5**	**6**
234	597698.79	2229098.09	Аналитический метод	0.10	Закрепление отсутствует
235	597697.19	2229070.44	Аналитический метод	0.10	Закрепление отсутствует
236	597695.08	2229039.16	Аналитический метод	0.10	Закрепление отсутствует
237	597726.71	2229035.61	Аналитический метод	0.10	Закрепление отсутствует
228	597830.74	2229024.53	Аналитический метод	0.10	Закрепление отсутствует
238	598109.42	2228364.38	Аналитический метод	0.10	Закрепление отсутствует
239	598098.33	2228365.75	Аналитический метод	0.10	Закрепление отсутствует
240	598096.35	2228375.52	Аналитический метод	0.10	Закрепление отсутствует

241	598097.47	2228378.73	Аналитический метод	0.10	Закрепление отсутствует
242	598097.54	2228388.74	Аналитический метод	0.10	Закрепление отсутствует
243	598097.03	2228404.46	Аналитический метод	0.10	Закрепление отсутствует
244	598097.02	2228410.46	Аналитический метод	0.10	Закрепление отсутствует
245	598097.27	2228417.85	Аналитический метод	0.10	Закрепление отсутствует
246	598097.48	2228423.99	Аналитический метод	0.10	Закрепление отсутствует
247	598097.96	2228436.80	Аналитический метод	0.10	Закрепление отсутствует
248	598097.97	2228439.11	Аналитический метод	0.10	Закрепление отсутствует
249	598100.22	2228455.19	Аналитический метод	0.10	Закрепление отсутствует
250	598100.59	2228487.23	Аналитический метод	0.10	Закрепление отсутствует
251	598100.79	2228498.02	Аналитический метод	0.10	Закрепление отсутствует
252	598050.62	2228502.20	Аналитический метод	0.10	Закрепление отсутствует
253	598013.86	2228505.98	Аналитический метод	0.10	Закрепление отсутствует
254	597987.04	2228507.80	Аналитический метод	0.10	Закрепление отсутствует
255	597985.21	2228479.71	Аналитический метод	0.10	Закрепление отсутствует
256	597985.20	2228442.69	Аналитический метод	0.10	Закрепление отсутствует
257	597984.73	2228402.89	Аналитический метод	0.10	Закрепление отсутствует
2. Сведения о характерных точках границ объекта					
Обозначение характерных точек границ	**Координаты, м**		**Метод определения координат характерной точки**	**Средняя квадратическая погрешность положения характерной точки (Mt), м**	**Описание обозначения точки на местности (при наличии)**
	X	**Y**			
1	**2**	**3**	**4**	**5**	**6**
258	597984.09	2228367.92	Аналитический метод	0.10	Закрепление отсутствует
259	597982.92	2228328.63	Аналитический метод	0.10	Закрепление отсутствует
260	598104.46	2228319.93	Аналитический метод	0.10	Закрепление отсутствует
261	598104.81	2228329.37	Аналитический метод	0.10	Закрепление отсутствует
262	598107.94	2228343.84	Аналитический метод	0.10	Закрепление отсутствует
238	598109.42	2228364.38	Аналитический метод	0.10	Закрепление отсутствует
263	597962.89	2228309.18	Аналитический метод	0.10	Закрепление отсутствует
264	597952.49	2228309.72	Аналитический метод	0.10	Закрепление отсутствует

265	597932.95	2228310.89	Аналитический метод	0.10	Закрепление отсутствует
266	597896.25	2228314.25	Аналитический метод	0.10	Закрепление отсутствует
267	597872.15	2228315.92	Аналитический метод	0.10	Закрепление отсутствует
268	597833.42	2228319.06	Аналитический метод	0.10	Закрепление отсутствует
269	597832.05	2228267.22	Аналитический метод	0.10	Закрепление отсутствует
270	597830.25	2228221.12	Аналитический метод	0.10	Закрепление отсутствует
271	597826.91	2228189.08	Аналитический метод	0.10	Закрепление отсутствует
272	597928.78	2228182.51	Аналитический метод	0.10	Закрепление отсутствует
273	597959.51	2228180.53	Аналитический метод	0.10	Закрепление отсутствует
274	597961.47	2228276.38	Аналитический метод	0.10	Закрепление отсутствует
275	597962.03	2228289.55	Аналитический метод	0.10	Закрепление отсутствует
276	597962.22	2228293.61	Аналитический метод	0.10	Закрепление отсутствует
277	597962.45	2228298.94	Аналитический метод	0.10	Закрепление отсутствует
263	597962.89	2228309.18	Аналитический метод	0.10	Закрепление отсутствует
278	598492.53	2228811.39	Аналитический метод	0.10	Закрепление отсутствует
279	598490.63	2228779.13	Аналитический метод	0.10	Закрепление отсутствует
280	598490.29	2228777.19	Аналитический метод	0.10	Закрепление отсутствует

2. Сведения о характерных точках границ объекта

Обозначение характерных точек границ	**Координаты, м**		**Метод определения координат характерной точки**	**Средняя квадратическая погрешность положения характерной точки (Mt), м**	**Описание обозначения точки на местности (при наличии)**
	X	**Y**			
1	**2**	**3**	**4**	**5**	**6**
281	598489.32	2228718.61	Аналитический метод	0.10	Закрепление отсутствует
282	598487.56	2228694.91	Аналитический метод	0.10	Закрепление отсутствует
283	598487.23	2228681.56	Аналитический метод	0.10	Закрепление отсутствует
284	598530.67	2228677.93	Аналитический метод	0.10	Закрепление отсутствует
285	598621.71	2228672.89	Аналитический метод	0.10	Закрепление отсутствует
286	598623.89	2228713.52	Аналитический метод	0.10	Закрепление отсутствует
287	598624.72	2228732.58	Аналитический метод	0.10	Закрепление отсутствует
288	598626.28	2228802.54	Аналитический метод	0.10	Закрепление отсутствует

278	598492.53	2228811.39	Аналитический метод	0.10	Закрепление отсутствует
289	598625.40	2228822.66	Аналитический метод	0.10	Закрепление отсутствует
290	598626.32	2228952.07	Аналитический метод	0.10	Закрепление отсутствует
291	598568.49	2228956.07	Аналитический метод	0.10	Закрепление отсутствует
292	598544.04	2228957.43	Аналитический метод	0.10	Закрепление отсутствует
293	598528.89	2228958.28	Аналитический метод	0.10	Закрепление отсутствует
294	598493.58	2228960.26	Аналитический метод	0.10	Закрепление отсутствует
295	598492.62	2228922.45	Аналитический метод	0.10	Закрепление отсутствует
296	598490.29	2228831.91	Аналитический метод	0.10	Закрепление отсутствует
297	598522.80	2228829.56	Аналитический метод	0.10	Закрепление отсутствует
298	598545.46	2228828.04	Аналитический метод	0.10	Закрепление отсутствует
289	598625.40	2228822.66	Аналитический метод	0.10	Закрепление отсутствует
299	599072.02	2228929.21	Аналитический метод	0.10	Закрепление отсутствует
300	598946.37	2228933.55	Аналитический метод	0.10	Закрепление отсутствует
301	598945.86	2228901.27	Аналитический метод	0.10	Закрепление отсутствует
302	598945.32	2228868.16	Аналитический метод	0.10	Закрепление отсутствует
303	598944.48	2228815.80	Аналитический метод	0.10	Закрепление отсутствует
2. Сведения о характерных точках границ объекта					
Обозначение характерных точек границ	**Координаты, м**		**Метод определения координат характерной точки**	**Средняя квадратическая погрешность положения характерной точки (Mt), м**	**Описание обозначения точки на местности (при наличии)**
	X	**Y**			
1	**2**	**3**	**4**	**5**	**6**
304	598944.22	2228798.80	Аналитический метод	0.10	Закрепление отсутствует
305	598974.96	2228797.01	Аналитический метод	0.10	Закрепление отсутствует
306	599017.57	2228794.04	Аналитический метод	0.10	Закрепление отсутствует
307	599037.02	2228793.12	Аналитический метод	0.10	Закрепление отсутствует
308	599045.70	2228792.31	Аналитический метод	0.10	Закрепление отсутствует
309	599056.44	2228791.72	Аналитический метод	0.10	Закрепление отсутствует
310	599094.30	2228789.09	Аналитический метод	0.10	Закрепление отсутствует
311	599094.80	2228846.94	Аналитический метод	0.10	Закрепление отсутствует

312	599097.51	2228928.24	Аналитический метод	0.10	Закрепление отсутствует
299	599072.02	2228929.21	Аналитический метод	0.10	Закрепление отсутствует
313	598928.98	2228990.90	Аналитический метод	0.10	Закрепление отсутствует
314	598927.89	2229028.98	Аналитический метод	0.10	Закрепление отсутствует
315	598882.20	2229030.52	Аналитический метод	0.10	Закрепление отсутствует
316	598865.86	2229030.80	Аналитический метод	0.10	Закрепление отсутствует
317	598865.89	2229035.46	Аналитический метод	0.10	Закрепление отсутствует
318	598811.53	2229037.78	Аналитический метод	0.10	Закрепление отсутствует
319	598805.63	2228999.93	Аналитический метод	0.10	Закрепление отсутствует
320	598804.60	2228960.15	Аналитический метод	0.10	Закрепление отсутствует
321	598826.69	2228958.32	Аналитический метод	0.10	Закрепление отсутствует
322	598849.49	2228957.70	Аналитический метод	0.10	Закрепление отсутствует
323	598883.63	2228956.53	Аналитический метод	0.10	Закрепление отсутствует
324	598927.07	2228954.54	Аналитический метод	0.10	Закрепление отсутствует
313	598928.98	2228990.90	Аналитический метод	0.10	Закрепление отсутствует
325	598784.76	2228963.20	Аналитический метод	0.10	Закрепление отсутствует
326	598785.11	2228999.40	Аналитический метод	0.10	Закрепление отсутствует
2. Сведения о характерных точках границ объекта					
Обозначение характерных точек границ	**Координаты, м**		**Метод определения координат характерной точки**	**Средняя квадратическая погрешность положения характерной точки (Mt), м**	**Описание обозначения точки на местности (при наличии)**
	X	**Y**			
1	**2**	**3**	**4**	**5**	**6**
327	598785.46	2229037.29	Аналитический метод	0.10	Закрепление отсутствует
328	598699.83	2229035.13	Аналитический метод	0.10	Закрепление отсутствует
329	598649.50	2229036.65	Аналитический метод	0.10	Закрепление отсутствует
330	598646.39	2228971.31	Аналитический метод	0.10	Закрепление отсутствует
331	598690.40	2228968.74	Аналитический метод	0.10	Закрепление отсутствует
332	598778.85	2228963.55	Аналитический метод	0.10	Закрепление отсутствует
325	598784.76	2228963.20	Аналитический метод	0.10	Закрепление отсутствует
333	598568.82	2229046.64	Аналитический метод	0.10	Закрепление отсутствует

334	598496.12	2229049.90	Аналитический метод	0.10	Закрепление отсутствует
335	598494.41	2229006.08	Аналитический метод	0.10	Закрепление отсутствует
336	598494.19	2228981.53	Аналитический метод	0.10	Закрепление отсутствует
337	598514.53	2228980.07	Аналитический метод	0.10	Закрепление отсутствует
338	598543.34	2228978.11	Аналитический метод	0.10	Закрепление отсутствует
339	598624.56	2228972.97	Аналитический метод	0.10	Закрепление отсутствует
340	598627.89	2229015.00	Аналитический метод	0.10	Закрепление отсутствует
341	598628.29	2229044.00	Аналитический метод	0.10	Закрепление отсутствует
333	598568.82	2229046.64	Аналитический метод	0.10	Закрепление отсутствует
342	598474.25	2228928.52	Аналитический метод	0.10	Закрепление отсутствует
343	598474.69	2228963.68	Аналитический метод	0.10	Закрепление отсутствует
344	598437.42	2228966.79	Аналитический метод	0.10	Закрепление отсутствует
345	598389.00	2228968.93	Аналитический метод	0.10	Закрепление отсутствует
346	598348.57	2228973.52	Аналитический метод	0.10	Закрепление отсутствует
347	598345.15	2228916.88	Аналитический метод	0.10	Закрепление отсутствует
348	598344.30	2228900.61	Аналитический метод	0.10	Закрепление отсутствует
349	598344.06	2228859.26	Аналитический метод	0.10	Закрепление отсутствует
2. Сведения о характерных точках границ объекта					
Обозначение характерных точек границ	**Координаты, м**		**Метод определения координат характерной точки**	**Средняя квадратическая погрешность положения характерной точки (Mt), м**	**Описание обозначения точки на местности (при наличии)**
	X	**Y**			
1	**2**	**3**	**4**	**5**	**6**
350	598343.36	2228841.91	Аналитический метод	0.10	Закрепление отсутствует
351	598368.08	2228839.42	Аналитический метод	0.10	Закрепление отсутствует
352	598387.31	2228838.11	Аналитический метод	0.10	Закрепление отсутствует
353	598470.31	2228833.28	Аналитический метод	0.10	Закрепление отсутствует
354	598471.28	2228859.90	Аналитический метод	0.10	Закрепление отсутствует
342	598474.25	2228928.52	Аналитический метод	0.10	Закрепление отсутствует
355	598469.92	2228788.76	Аналитический метод	0.10	Закрепление отсутствует
356	598470.71	2228812.99	Аналитический метод	0.10	Закрепление отсутствует

357	598387.45	2228818.33	Аналитический метод	0.10	Закрепление отсутствует
358	598382.58	2228818.32	Аналитический метод	0.10	Закрепление отсутствует
359	598381.63	2228810.05	Аналитический метод	0.10	Закрепление отсутствует
360	598380.54	2228780.94	Аналитический метод	0.10	Закрепление отсутствует
361	598380.62	2228780.05	Аналитический метод	0.10	Закрепление отсутствует
362	598380.44	2228776.24	Аналитический метод	0.10	Закрепление отсутствует
363	598374.27	2228776.35	Аналитический метод	0.10	Закрепление отсутствует
364	598373.88	2228768.11	Аналитический метод	0.10	Закрепление отсутствует
365	598359.57	2228764.66	Аналитический метод	0.10	Закрепление отсутствует
366	598344.88	2228764.22	Аналитический метод	0.10	Закрепление отсутствует
367	598341.83	2228763.56	Аналитический метод	0.10	Закрепление отсутствует
368	598341.01	2228693.43	Аналитический метод	0.10	Закрепление отсутствует
369	598420.87	2228687.82	Аналитический метод	0.10	Закрепление отсутствует
370	598449.34	2228685.88	Аналитический метод	0.10	Закрепление отсутствует
371	598470.27	2228684.01	Аналитический метод	0.10	Закрепление отсутствует
372	598468.70	2228722.48	Аналитический метод	0.10	Закрепление отсутствует
355	598469.92	2228788.76	Аналитический метод	0.10	Закрепление отсутствует

2. Сведения о характерных точках границ объекта

Обозначение характерных точек границ	**Координаты, м**		**Метод определения координат характерной точки**	**Средняя квадратическая погрешность положения характерной точки (Mt), м**	**Описание обозначения точки на местности (при наличии)**
	X	**Y**			
1	**2**	**3**	**4**	**5**	**6**
373	595099.88	2229917.26	Аналитический метод	0.10	Закрепление отсутствует
374	595049.97	2229884.26	Аналитический метод	0.10	Закрепление отсутствует
375	594990.64	2229845.15	Аналитический метод	0.10	Закрепление отсутствует
376	594958.06	2229823.37	Аналитический метод	0.10	Закрепление отсутствует
377	594911.49	2229792.63	Аналитический метод	0.10	Закрепление отсутствует
378	594872.13	2229766.09	Аналитический метод	0.10	Закрепление отсутствует
379	594885.28	2229746.45	Аналитический метод	0.10	Закрепление отсутствует
380	594893.06	2229734.96	Аналитический метод	0.10	Закрепление отсутствует

381	594911.54	2229707.34	Аналитический метод	0.10	Закрепление отсутствует
382	594929.68	2229679.58	Аналитический метод	0.10	Закрепление отсутствует
383	594967.44	2229623.09	Аналитический метод	0.10	Закрепление отсутствует
384	594978.51	2229630.77	Аналитический метод	0.10	Закрепление отсутствует
385	595170.91	2229771.63	Аналитический метод	0.10	Закрепление отсутствует
386	595208.12	2229800.84	Аналитический метод	0.10	Закрепление отсутствует
387	595209.70	2229799.29	Аналитический метод	0.10	Закрепление отсутствует
388	595215.92	2229803.76	Аналитический метод	0.10	Закрепление отсутствует
389	595313.65	2229709.99	Аналитический метод	0.10	Закрепление отсутствует
390	595325.96	2229736.08	Аналитический метод	0.10	Закрепление отсутствует
391	595329.24	2229741.07	Аналитический метод	0.10	Закрепление отсутствует
392	595367.94	2229793.98	Аналитический метод	0.10	Закрепление отсутствует
393	595386.47	2229816.41	Аналитический метод	0.10	Закрепление отсутствует
394	595360.63	2229837.29	Аналитический метод	0.10	Закрепление отсутствует
395	595306.29	2229883.10	Аналитический метод	0.10	Закрепление отсутствует
396	595263.01	2229919.55	Аналитический метод	0.10	Закрепление отсутствует
397	595250.31	2229930.14	Аналитический метод	0.10	Закрепление отсутствует
2. Сведения о характерных точках границ объекта					
Обозначение характерных точек границ	**Координаты, м**		**Метод определения координат характерной точки**	**Средняя квадратическая погрешность положения характерной точки (Mt), м**	**Описание обозначения точки на местности (при наличии)**
	X	**Y**			
1	**2**	**3**	**4**	**5**	**6**
398	595228.69	2229942.49	Аналитический метод	0.10	Закрепление отсутствует
399	595170.83	2229970.17	Аналитический метод	0.10	Закрепление отсутствует
400	595148.19	2229949.52	Аналитический метод	0.10	Закрепление отсутствует
401	595131.20	2229938.22	Аналитический метод	0.10	Закрепление отсутствует
373	595099.88	2229917.26	Аналитический метод	0.10	Закрепление отсутствует
402	591479.21	2226691.98	Аналитический метод	0.10	Закрепление отсутствует
403	591455.85	2226703.12	Аналитический метод	0.10	Закрепление отсутствует
404	591441.85	2226706.17	Аналитический метод	0.10	Закрепление отсутствует

405	591410.93	2226726.74	Аналитический метод	0.10	Закрепление отсутствует
406	591400.40	2226733.72	Аналитический метод	0.10	Закрепление отсутствует
407	591397.80	2226735.35	Аналитический метод	0.10	Закрепление отсутствует
408	591381.35	2226744.07	Аналитический метод	0.10	Закрепление отсутствует
409	591371.80	2226749.87	Аналитический метод	0.10	Закрепление отсутствует
410	591362.49	2226754.88	Аналитический метод	0.10	Закрепление отсутствует
411	591346.78	2226723.84	Аналитический метод	0.10	Закрепление отсутствует
412	591348.71	2226718.45	Аналитический метод	0.10	Закрепление отсутствует
413	591352.86	2226708.73	Аналитический метод	0.10	Закрепление отсутствует
414	591358.31	2226705.46	Аналитический метод	0.10	Закрепление отсутствует
415	591356.86	2226701.97	Аналитический метод	0.10	Закрепление отсутствует
416	591357.11	2226699.81	Аналитический метод	0.10	Закрепление отсутствует
417	591345.79	2226669.43	Аналитический метод	0.10	Закрепление отсутствует
418	591327.94	2226639.01	Аналитический метод	0.10	Закрепление отсутствует
419	591286.43	2226562.90	Аналитический метод	0.10	Закрепление отсутствует
420	591280.46	2226551.15	Аналитический метод	0.10	Закрепление отсутствует
421	591169.90	2226606.58	Аналитический метод	0.10	Закрепление отсутствует

2. Сведения о характерных точках границ объекта

Обозначение характерных точек границ	**Координаты, м**		**Метод определения координат характерной точки**	**Средняя квадратическая погрешность положения характерной точки (Mt), м**	**Описание обозначения точки на местности (при наличии)**
	X	**Y**			
1	**2**	**3**	**4**	**5**	**6**
422	591098.86	2226488.35	Аналитический метод	0.10	Закрепление отсутствует
423	591113.79	2226460.15	Аналитический метод	0.10	Закрепление отсутствует
424	591196.85	2226327.12	Аналитический метод	0.10	Закрепление отсутствует
425	591276.87	2226200.69	Аналитический метод	0.10	Закрепление отсутствует
426	591252.51	2226185.23	Аналитический метод	0.10	Закрепление отсутствует
427	591264.61	2226161.04	Аналитический метод	0.10	Закрепление отсутствует
428	591269.12	2226156.25	Аналитический метод	0.10	Закрепление отсутствует
429	591286.11	2226167.16	Аналитический метод	0.10	Закрепление отсутствует

430	591288.36	2226164.19	Аналитический метод	0.10	Закрепление отсутствует
431	591305.77	2226169.74	Аналитический метод	0.10	Закрепление отсутствует
432	591323.65	2226174.73	Аналитический метод	0.10	Закрепление отсутствует
433	591332.48	2226178.71	Аналитический метод	0.10	Закрепление отсутствует
434	591337.93	2226181.64	Аналитический метод	0.10	Закрепление отсутствует
435	591352.47	2226189.51	Аналитический метод	0.10	Закрепление отсутствует
436	591373.62	2226206.86	Аналитический метод	0.10	Закрепление отсутствует
437	591383.92	2226214.15	Аналитический метод	0.10	Закрепление отсутствует
438	591393.91	2226221.06	Аналитический метод	0.10	Закрепление отсутствует
439	591403.17	2226226.16	Аналитический метод	0.10	Закрепление отсутствует
440	591389.57	2226243.47	Аналитический метод	0.10	Закрепление отсутствует
441	591385.67	2226249.20	Аналитический метод	0.10	Закрепление отсутствует
442	591352.92	2226311.64	Аналитический метод	0.10	Закрепление отсутствует
443	591351.82	2226320.72	Аналитический метод	0.10	Закрепление отсутствует
444	591353.24	2226323.38	Аналитический метод	0.10	Закрепление отсутствует
445	591360.05	2226327.83	Аналитический метод	0.10	Закрепление отсутствует
446	591361.70	2226394.00	Аналитический метод	0.10	Закрепление отсутствует

2. Сведения о характерных точках границ объекта

Обозначение характерных точек границ	**Координаты, м**		**Метод определения координат характерной точки**	**Средняя квадратическая погрешность положения характерной точки (Mt), м**	**Описание обозначения точки на местности (при наличии)**
	X	**Y**			
1	**2**	**3**	**4**	**5**	**6**
447	591404.62	2226404.95	Аналитический метод	0.10	Закрепление отсутствует
448	591406.24	2226412.76	Аналитический метод	0.10	Закрепление отсутствует
449	591407.89	2226419.10	Аналитический метод	0.10	Закрепление отсутствует
450	591410.49	2226429.14	Аналитический метод	0.10	Закрепление отсутствует
451	591409.24	2226432.45	Аналитический метод	0.10	Закрепление отсутствует
452	591411.17	2226433.10	Аналитический метод	0.10	Закрепление отсутствует
453	591410.14	2226437.86	Аналитический метод	0.10	Закрепление отсутствует
454	591414.64	2226438.85	Аналитический метод	0.10	Закрепление отсутствует

455	591410.14	2226455.21	Аналитический метод	0.10	Закрепление отсутствует
456	591423.72	2226467.08	Аналитический метод	0.10	Закрепление отсутствует
457	591431.23	2226472.36	Аналитический метод	0.10	Закрепление отсутствует
458	591442.37	2226480.37	Аналитический метод	0.10	Закрепление отсутствует
459	591444.67	2226527.82	Аналитический метод	0.10	Закрепление отсутствует
460	591435.26	2226528.78	Аналитический метод	0.10	Закрепление отсутствует
461	591439.66	2226568.04	Аналитический метод	0.10	Закрепление отсутствует
462	591448.74	2226611.41	Аналитический метод	0.10	Закрепление отсутствует
402	591479.21	2226691.98	Аналитический метод	0.10	Закрепление отсутствует

План границ объекта

43:44:310146
43:44:310155
43:44:310154
43:44:310156
43:44:310157
43:44:310175
43:44:310176
43:44:310177

43:44:310171
Тер. зона 1 (12)
43:44:310172
163
164
165
166
167
186
185
184
183
182
181
180
179
178
177
176
175
174
173
172
171
170
169
168
:45
:47
:48
:49
:64
:36
:78
:38
:51
:5
:24
:22
:72
:50
:76
:159
:158
:52
:75
:53
:32
:54
:46
:81
:63

43:44:310177
43:44:310197
43:44:320110

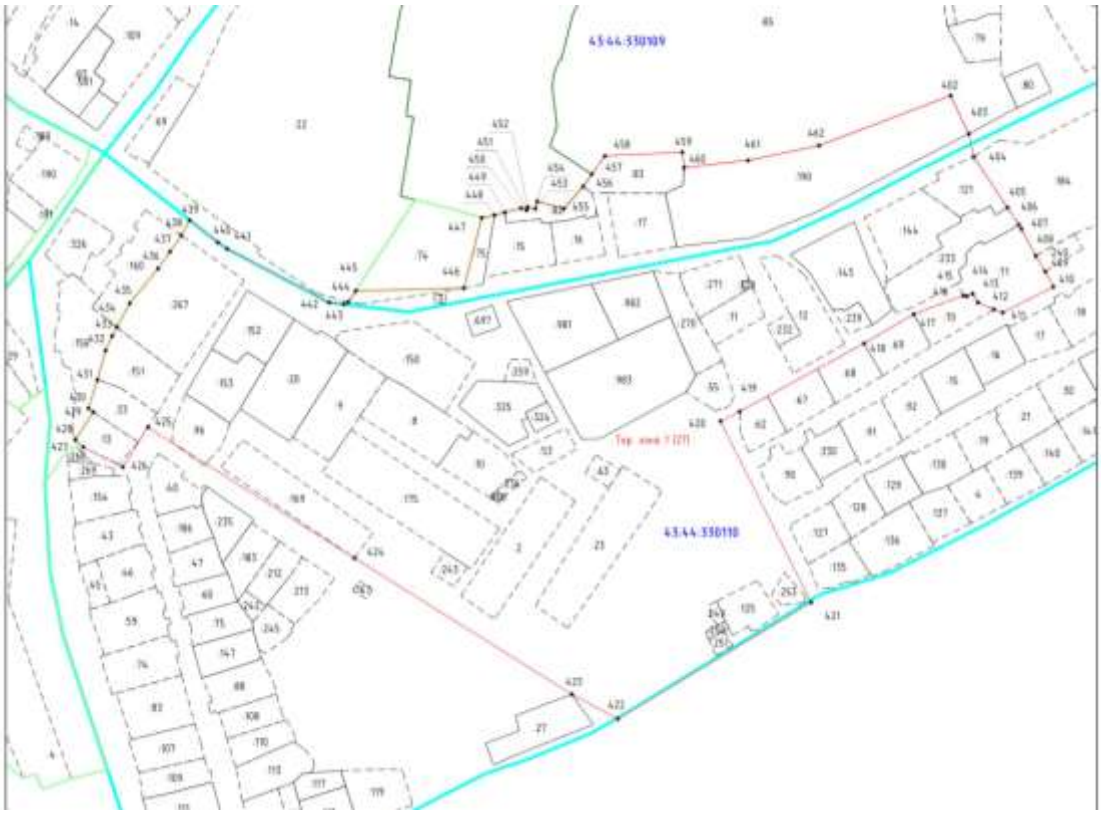

Раздел III. СПЕЦИАЛЬНЫЕ ОБСЛУЖИВАЮЩИЕ ЗОНЫ ДЛЯ ОБЪЕКТОВ С БОЛЬШИМИ ЗЕМЕЛЬНЫМИ УЧАСТКАМИ.

Глава 1. ОС-1. Зона учреждений здравоохранения.

1. Описание местоположения границ

Сведения об объекте	
Характеристики объекта	**Описание характеристик**
2	**3**
Местоположение объекта	Кировская область, район Слободской, город Слободской
Площадь объекта +/- величина погрешности определения площади (Р +/- Дельта Р)	37187 +/- 67 м²
Иные характеристики объекта	-

Сведения о местоположении границ объекта

1. Система координат МСК-43, зона 2

2. Сведения о характерных точках границ объекта

Обозначение характерных точек границ	Координаты, м		Метод определения координат характерной точки	Средняя квадратическая погрешность положения характерной точки (Mt), м	Описание обозначения точки на местности (при наличии)
	X	Y			
1	2	3	4	5	6
1	597370.53	2228926.46	Аналитический метод	0.10	Закрепление отсутствует
2	597385.49	2228925.22	Аналитический метод	0.10	Закрепление отсутствует
3	597504.38	2228912.52	Аналитический метод	0.10	Закрепление отсутствует
4	597506.31	2228984.77	Аналитический метод	0.10	Закрепление отсутствует
5	597506.54	2228991.02	Аналитический метод	0.10	Закрепление отсутствует
6	597507.67	2229026.78	Аналитический метод	0.10	Закрепление отсутствует
7	597507.90	2229039.71	Аналитический метод	0.10	Закрепление отсутствует
8	597372.43	2229056.21	Аналитический метод	0.10	Закрепление отсутствует
1	597370.53	2228926.46	Аналитический метод	0.10	Закрепление отсутствует
9	597502.30	2228812.90	Аналитический метод	0.10	Закрепление отсутствует
10	597503.93	2228892.45	Аналитический метод	0.10	Закрепление отсутствует
11	597454.35	2228896.89	Аналитический метод	0.10	Закрепление отсутствует
12	597453.80	2228862.20	Аналитический метод	0.10	Закрепление отсутствует

13	597432.53	2228862.67	Аналитический метод	0.10	Закрепление отсутствует
14	597422.53	2228862.54	Аналитический метод	0.10	Закрепление отсутствует
15	597417.39	2228861.42	Аналитический метод	0.10	Закрепление отсутствует
16	597406.82	2228851.00	Аналитический метод	0.10	Закрепление отсутствует
17	597406.88	2228836.25	Аналитический метод	0.10	Закрепление отсутствует
18	597406.85	2228832.16	Аналитический метод	0.10	Закрепление отсутствует
19	597419.14	2228831.38	Аналитический метод	0.10	Закрепление отсутствует
20	597418.44	2228809.39	Аналитический метод	0.10	Закрепление отсутствует
21	597418.53	2228807.18	Аналитический метод	0.10	Закрепление отсутствует

2. Сведения о характерных точках границ объекта

Обозначение характерных точек границ	**Координаты, м**		**Метод определения координат характерной точки**	**Средняя квадратическая погрешность положения характерной точки (Mt), м**	**Описание обозначения точки на местности (при наличии)**
	X	**Y**			
1	**2**	**3**	**4**	**5**	**6**
22	597447.08	2228807.61	Аналитический метод	0.10	Закрепление отсутствует
23	597446.97	2228802.45	Аналитический метод	0.10	Закрепление отсутствует
24	597454.78	2228802.00	Аналитический метод	0.10	Закрепление отсутствует
25	597465.77	2228801.53	Аналитический метод	0.10	Закрепление отсутствует
26	597471.48	2228801.89	Аналитический метод	0.10	Закрепление отсутствует
27	597473.14	2228805.66	Аналитический метод	0.10	Закрепление отсутствует
28	597471.80	2228808.82	Аналитический метод	0.10	Закрепление отсутствует
29	597487.68	2228811.32	Аналитический метод	0.10	Закрепление отсутствует
30	597492.94	2228813.63	Аналитический метод	0.10	Закрепление отсутствует
9	597502.30	2228812.90	Аналитический метод	0.10	Закрепление отсутствует
31	597571.37	2228752.61	Аналитический метод	0.10	Закрепление отсутствует
32	597572.59	2228775.34	Аналитический метод	0.10	Закрепление отсутствует
33	597555.95	2228782.47	Аналитический метод	0.10	Закрепление отсутствует
34	597555.90	2228799.13	Аналитический метод	0.10	Закрепление отсутствует
35	597523.66	2228797.02	Аналитический метод	0.10	Закрепление отсутствует
36	597523.72	2228756.57	Аналитический метод	0.10	Закрепление отсутствует

31	597571.37	2228752.61	Аналитический метод	0.10	Закрепление отсутствует
37	597523.58	2228713.32	Аналитический метод	0.10	Закрепление отсутствует
38	597522.85	2228651.00	Аналитический метод	0.10	Закрепление отсутствует
39	597550.60	2228648.96	Аналитический метод	0.10	Закрепление отсутствует
40	597550.96	2228649.73	Аналитический метод	0.10	Закрепление отсутствует
41	597579.28	2228648.93	Аналитический метод	0.10	Закрепление отсутствует
42	597581.33	2228647.40	Аналитический метод	0.10	Закрепление отсутствует
43	597581.89	2228655.88	Аналитический метод	0.10	Закрепление отсутствует
44	597585.72	2228655.56	Аналитический метод	0.10	Закрепление отсутствует
2. Сведения о характерных точках границ объекта					
Обозначение характерных точек границ	**Координаты, м**		**Метод определения координат характерной точки**	**Средняя квадратическая погрешность положения характерной точки (Mt), м**	**Описание обозначения точки на местности (при наличии)**
	X	**Y**			
1	**2**	**3**	**4**	**5**	**6**
45	597580.10	2228665.97	Аналитический метод	0.10	Закрепление отсутствует
46	597580.41	2228670.87	Аналитический метод	0.10	Закрепление отсутствует
47	597581.23	2228691.02	Аналитический метод	0.10	Закрепление отсутствует
48	597563.40	2228692.34	Аналитический метод	0.10	Закрепление отсутствует
49	597564.50	2228709.90	Аналитический метод	0.10	Закрепление отсутствует
50	597565.79	2228730.81	Аналитический метод	0.10	Закрепление отсутствует
51	597555.98	2228732.20	Аналитический метод	0.10	Закрепление отсутствует
52	597523.83	2228735.11	Аналитический метод	0.10	Закрепление отсутствует
37	597523.58	2228713.32	Аналитический метод	0.10	Закрепление отсутствует
53	597933.49	2228534.22	Аналитический метод	0.10	Закрепление отсутствует
54	597938.88	2228567.44	Аналитический метод	0.10	Закрепление отсутствует
55	597938.47	2228573.70	Аналитический метод	0.10	Закрепление отсутствует
56	597931.86	2228573.79	Аналитический метод	0.10	Закрепление отсутствует
57	597932.00	2228578.54	Аналитический метод	0.10	Закрепление отсутствует
58	597928.30	2228578.86	Аналитический метод	0.10	Закрепление отсутствует
59	597928.45	2228586.76	Аналитический метод	0.10	Закрепление отсутствует

60	597924.76	2228587.18	Аналитический метод	0.10	Закрепление отсутствует
61	597924.88	2228598.48	Аналитический метод	0.10	Закрепление отсутствует
62	597915.03	2228598.10	Аналитический метод	0.10	Закрепление отсутствует
63	597889.49	2228597.92	Аналитический метод	0.10	Закрепление отсутствует
64	597889.07	2228592.40	Аналитический метод	0.10	Закрепление отсутствует
65	597888.21	2228582.45	Аналитический метод	0.10	Закрепление отсутствует
66	597869.48	2228582.00	Аналитический метод	0.10	Закрепление отсутствует
67	597863.67	2228584.14	Аналитический метод	0.10	Закрепление отсутствует
68	597841.01	2228584.50	Аналитический метод	0.10	Закрепление отсутствует
2. Сведения о характерных точках границ объекта					
Обозначение характерных точек границ	**Координаты, м**		**Метод определения координат характерной точки**	**Средняя квадратическая погрешность положения характерной точки (Mt), м**	**Описание обозначения точки на местности (при наличии)**
	X	**Y**			
1	**2**	**3**	**4**	**5**	**6**
69	597839.25	2228542.56	Аналитический метод	0.10	Закрепление отсутствует
53	597933.49	2228534.22	Аналитический метод	0.10	Закрепление отсутствует
70	598268.46	2228629.87	Аналитический метод	0.10	Закрепление отсутствует
71	598269.83	2228617.63	Аналитический метод	0.10	Закрепление отсутствует
72	598273.40	2228617.57	Аналитический метод	0.10	Закрепление отсутствует
73	598293.02	2228616.86	Аналитический метод	0.10	Закрепление отсутствует
74	598296.07	2228618.94	Аналитический метод	0.10	Закрепление отсутствует
75	598296.73	2228634.04	Аналитический метод	0.10	Закрепление отсутствует
76	598317.64	2228632.58	Аналитический метод	0.10	Закрепление отсутствует
77	598319.05	2228674.23	Аналитический метод	0.10	Закрепление отсутствует
78	598297.97	2228675.60	Аналитический метод	0.10	Закрепление отсутствует
79	598291.65	2228675.45	Аналитический метод	0.10	Закрепление отсутствует
80	598269.73	2228677.13	Аналитический метод	0.10	Закрепление отсутствует
81	598269.05	2228669.04	Аналитический метод	0.10	Закрепление отсутствует
82	598268.25	2228659.40	Аналитический метод	0.10	Закрепление отсутствует
70	598268.46	2228629.87	Аналитический метод	0.10	Закрепление отсутствует

План границ объекта

Раздел III. СПЕЦИАЛЬНЫЕ ОБСЛУЖИВАЮЩИЕ ЗОНЫ ДЛЯ ОБЪЕКТОВ С БОЛЬШИМИ ЗЕМЕЛЬНЫМИ УЧАСТКАМИ.

Глава 2. ОС-2. Зона спортивных и спортивно- зрелищных сооружений, внешкольного воспитания молодежи, досуга.

1. Описание местоположения границ

Сведения об объекте	
Характеристики объекта	**Описание характеристик**
2	**3**
Местоположение объекта	Кировская область, район Слободской, город Слободской

Площадь объекта +/- величина погрешности определения площади (Р +/- Дельта Р)	62233 +/- 87 м²
Иные характеристики объекта	-

Сведения о местоположении границ объекта

1. Система координат МСК-43, зона 2

2. Сведения о характерных точках границ объекта

Обозначение характерных точек границ	Координаты, м		Метод определения координат характерной точки	Средняя квадратическая погрешность положения характерной точки (Mt), м	Описание обозначения точки на местности (при наличии)
	X	Y			
1	2	3	4	5	6
1	599120.17	2228115.13	Аналитический метод	0.10	-
2	599130.34	2228228.97	Аналитический метод	0.10	-
3	599092.37	2228231.53	Аналитический метод	0.10	-
4	599091.57	2228117.33	Аналитический метод	0.10	-
1	599120.17	2228115.13	Аналитический метод	0.10	-
5	599458.03	2228657.96	Аналитический метод	0.10	-
6	599492.03	2228663.35	Аналитический метод	0.10	-
7	599492.40	2228742.86	Аналитический метод	0.10	-
8	599492.36	2228743.97	Аналитический метод	0.10	-
9	599464.20	2228745.00	Аналитический метод	0.10	-
10	599456.18	2228743.12	Аналитический метод	0.10	-
11	599449.72	2228734.46	Аналитический метод	0.10	-
12	599439.57	2228700.42	Аналитический метод	0.10	-
13	599435.22	2228674.77	Аналитический метод	0.10	-
14	599447.82	2228660.90	Аналитический метод	0.10	-
15	599456.23	2228656.23	Аналитический метод	0.10	-
5	599458.03	2228657.96	Аналитический метод	0.10	-
16	595665.10	2228936.20	Аналитический метод	0.10	-
17	595702.60	2228932.04	Аналитический метод	0.10	-
18	595705.87	2228963.44	Аналитический метод	0.10	-

19	595740.88	2229042.75	Аналитический метод	0.10	-
20	595675.93	2229057.22	Аналитический метод	0.10	-

2. Сведения о характерных точках границ объекта					
Обозначение характерных точек границ	**Координаты, м**		**Метод определения координат характерной точки**	**Средняя квадратическая погрешность положения характерной точки (Mt), м**	**Описание обозначения точки на местности (при наличии)**
	X	**Y**			
1	**2**	**3**	**4**	**5**	**6**
21	595645.80	2228998.06	Аналитический метод	0.10	-
22	595645.01	2228991.12	Аналитический метод	0.10	-
23	595639.66	2228976.41	Аналитический метод	0.10	-
24	595636.69	2228961.10	Аналитический метод	0.10	-
25	595636.70	2228951.87	Аналитический метод	0.10	-
26	595635.96	2228945.45	Аналитический метод	0.10	-
27	595665.41	2228944.58	Аналитический метод	0.10	-
16	595665.10	2228936.20	Аналитический метод	0.10	-
28	597333.86	2228930.26	Аналитический метод	0.10	-
29	597342.30	2228935.80	Аналитический метод	0.10	-
30	597348.01	2229041.26	Аналитический метод	0.10	-
31	597292.80	2229055.60	Аналитический метод	0.10	-
32	597294.40	2229069.30	Аналитический метод	0.10	-
33	597272.00	2229075.50	Аналитический метод	0.10	-
34	597266.70	2229101.90	Аналитический метод	0.10	-
35	597276.40	2229100.10	Аналитический метод	0.10	-
36	597278.50	2229118.20	Аналитический метод	0.10	-
37	597255.00	2229121.10	Аналитический метод	0.10	-
38	597257.70	2229140.50	Аналитический метод	0.10	-
39	597289.30	2229136.60	Аналитический метод	0.10	-
40	597280.30	2229162.50	Аналитический метод	0.10	-

41	597260.50	2229164.80	Аналитический метод	0.10	-
42	597209.20	2229168.90	Аналитический метод	0.10	-
43	597206.55	2229164.15	Аналитический метод	0.10	-
44	597191.90	2229164.70	Аналитический метод	0.10	-
2. Сведения о характерных точках границ объекта					
Обозначение характерных точек границ	**Координаты, м**		**Метод определения координат характерной точки**	**Средняя квадратическая погрешность положения характерной точки (Mt), м**	**Описание обозначения точки на местности (при наличии)**
	X	**Y**			
1	**2**	**3**	**4**	**5**	**6**
45	597182.40	2229095.24	Аналитический метод	0.10	-
46	597181.03	2229095.44	Аналитический метод	0.10	-
47	597178.81	2229083.64	Аналитический метод	0.10	-
48	597161.01	2228989.12	Аналитический метод	0.10	-
49	597162.21	2228986.12	Аналитический метод	0.10	-
50	597164.27	2228983.96	Аналитический метод	0.10	-
51	597162.98	2228971.59	Аналитический метод	0.10	-
52	597194.07	2228954.21	Аналитический метод	0.10	-
53	597233.07	2228946.22	Аналитический метод	0.10	-
28	597333.86	2228930.26	Аналитический метод	0.10	-
54	591086.65	2226080.75	Аналитический метод	0.10	-
55	591072.05	2226037.16	Аналитический метод	0.10	-
56	591074.30	2226008.29	Аналитический метод	0.10	-
57	591073.42	2226002.55	Аналитический метод	0.10	-
58	591155.06	2225992.48	Аналитический метод	0.10	-
59	591237.31	2225993.01	Аналитический метод	0.10	-
60	591242.68	2225997.05	Аналитический метод	0.10	-
61	591250.36	2225997.88	Аналитический метод	0.10	-
62	591279.78	2226028.56	Аналитический метод	0.10	-
63	591284.52	2226034.99	Аналитический метод	0.10	-
64	591287.68	2226038.32	Аналитический метод	0.10	-

65	591275.64	2226046.34	Аналитический метод	0.10	-
66	591279.49	2226053.56	Аналитический метод	0.10	-
67	591263.02	2226071.87	Аналитический метод	0.10	-
68	591254.42	2226080.27	Аналитический метод	0.10	-
2. Сведения о характерных точках границ объекта					
Обозначение характерных точек границ	**Координаты, м**		**Метод определения координат характерной точки**	**Средняя квадратическая погрешность положения характерной точки (Mt), м**	**Описание обозначения точки на местности (при наличии)**
	X	**Y**			
1	**2**	**3**	**4**	**5**	**6**
69	591246.59	2226075.15	Аналитический метод	0.10	-
70	591237.58	2226066.60	Аналитический метод	0.10	-
71	591222.33	2226075.52	Аналитический метод	0.10	-
72	591217.53	2226079.02	Аналитический метод	0.10	-
73	591170.94	2226080.40	Аналитический метод	0.10	-
74	591090.74	2226089.16	Аналитический метод	0.10	-
54	591086.65	2226080.75	Аналитический метод	0.10	-

План границ объекта

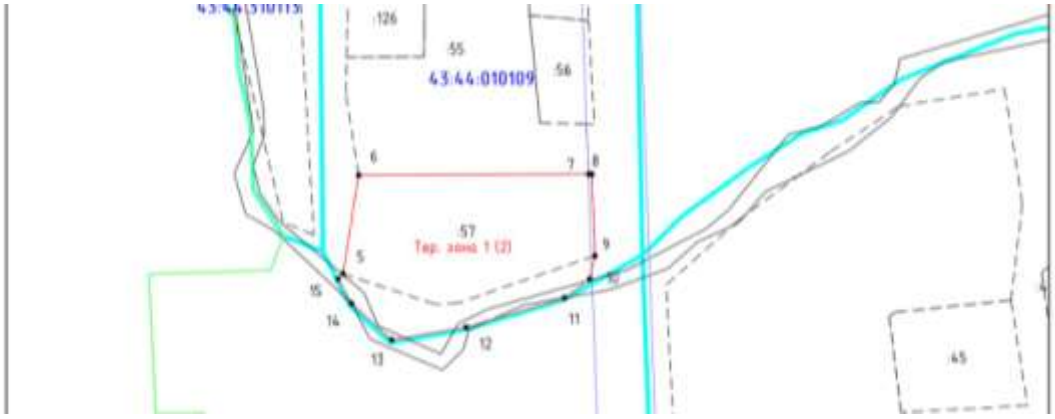

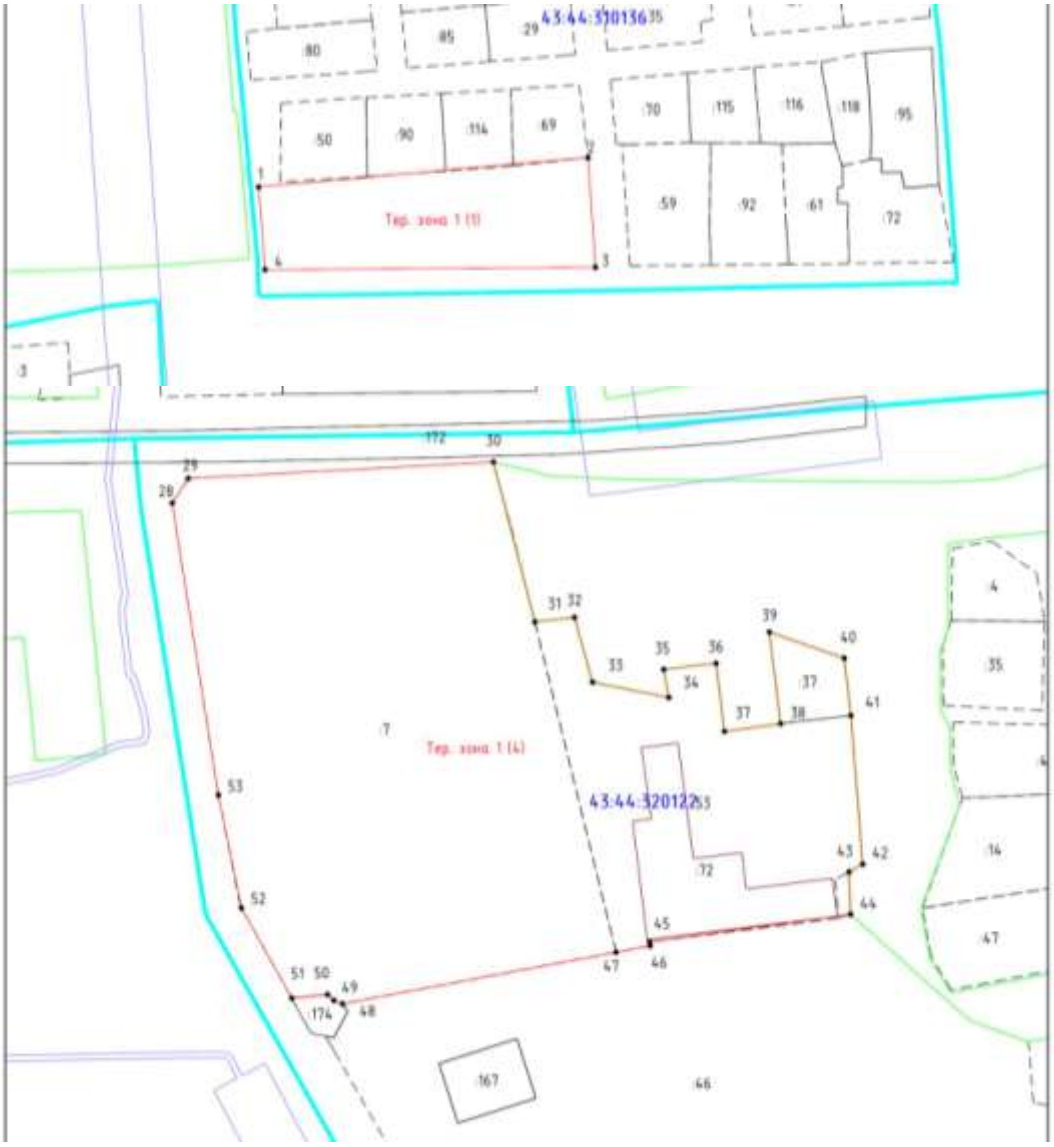
43:44:320136
Тер. зона 1 (1)
Тер. зона 1 (4)
43:44:320122

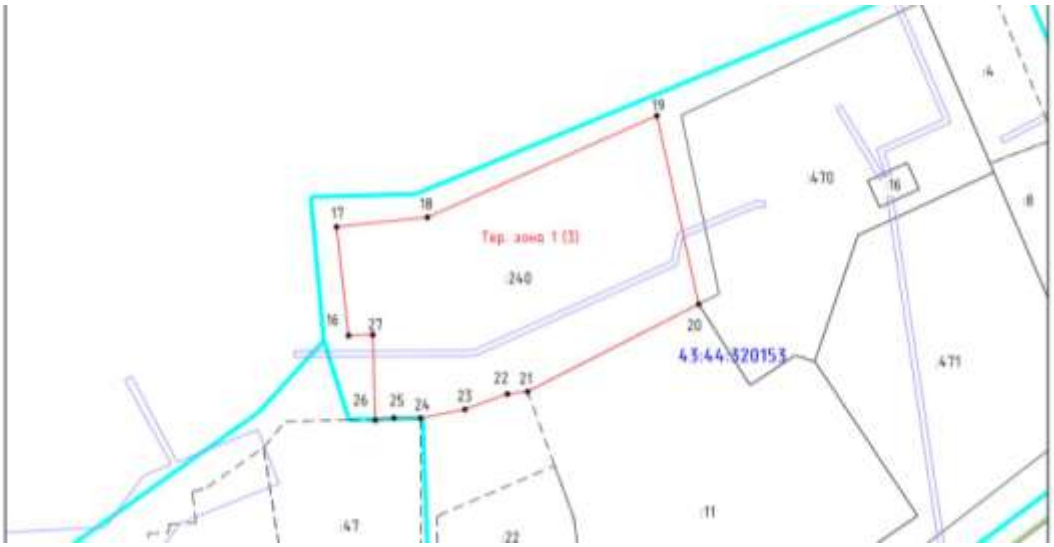
Тер. зона 1 (3)
43:44:320153

Раздел III. СПЕЦИАЛЬНЫЕ ОБСЛУЖИВАЮЩИЕ ЗОНЫ ДЛЯ ОБЪЕКТОВ С БОЛЬШИМИ ЗЕМЕЛЬНЫМИ УЧАСТКАМИ.

Глава 3. ОС-3. Зона средних специальных учебных заведений.

1. Описание местоположения границ

Сведения об объекте	
Характеристики объекта	**Описание характеристик**
2	**3**
Местоположение объекта	Кировская область, район Слободской, город Слободской
Площадь объекта +/- величина погрешности определения площади (Р +/- Дельта Р)	32381 +/- 63 м²
Иные характеристики объекта	-

Сведения о местоположении границ объекта					
1. Система координат МСК-43, зона 2					
2. Сведения о характерных точках границ объекта					
Обозначение характерных точек границ	**Координаты, м**		**Метод определения координат характерной точки**	**Средняя квадратическая погрешность положения характерной точки (Mt), м**	**Описание обозначения точки на местности (при наличии)**
	X	**Y**			
1	**2**	**3**	**4**	**5**	**6**

1	597791.08	2228883.73	Аналитический метод	0.10	Закрепление отсутствует
2	597791.15	2228884.34	Аналитический метод	0.10	Закрепление отсутствует
3	597792.14	2228902.58	Аналитический метод	0.10	Закрепление отсутствует
4	597776.45	2228903.84	Аналитический метод	0.10	Закрепление отсутствует
5	597778.11	2228920.91	Аналитический метод	0.10	Закрепление отсутствует
6	597778.85	2228928.66	Аналитический метод	0.10	Закрепление отсутствует
7	597769.30	2228928.42	Аналитический метод	0.10	Закрепление отсутствует
8	597770.77	2228943.41	Аналитический метод	0.10	Закрепление отсутствует
9	597771.38	2228949.37	Аналитический метод	0.10	Закрепление отсутствует
10	597767.90	2228950.26	Аналитический метод	0.10	Закрепление отсутствует
11	597750.49	2228952.00	Аналитический метод	0.10	Закрепление отсутствует
12	597750.39	2228951.16	Аналитический метод	0.10	Закрепление отсутствует
13	597741.49	2228951.06	Аналитический метод	0.10	Закрепление отсутствует
14	597739.70	2228951.04	Аналитический метод	0.10	Закрепление отсутствует
15	597737.96	2228925.41	Аналитический метод	0.10	Закрепление отсутствует
16	597739.46	2228925.27	Аналитический метод	0.10	Закрепление отсутствует
17	597737.46	2228911.38	Аналитический метод	0.10	Закрепление отсутствует
18	597735.01	2228889.58	Аналитический метод	0.10	Закрепление отсутствует
19	597743.33	2228888.73	Аналитический метод	0.10	Закрепление отсутствует
20	597743.25	2228888.02	Аналитический метод	0.10	Закрепление отсутствует
21	597746.36	2228887.64	Аналитический метод	0.10	Закрепление отсутствует
22	597771.55	2228885.39	Аналитический метод	0.10	Закрепление отсутствует

2. Сведения о характерных точках границ объекта

Обозначение характерных точек границ	**Координаты, м**		**Метод определения координат характерной точки**	**Средняя квадратическая погрешность положения характерной точки (Mt), м**	**Описание обозначения точки на местности (при наличии)**
	X	**Y**			
1	**2**	**3**	**4**	**5**	**6**
1	597791.08	2228883.73	Аналитический метод	0.10	Закрепление отсутствует
23	599326.77	2228924.65	Аналитический метод	0.10	Закрепление отсутствует
24	599305.88	2228923.21	Аналитический метод	0.10	Закрепление отсутствует

25	599274.18	2228920.09	Аналитический метод	0.10	Закрепление отсутствует
26	599265.70	2228938.02	Аналитический метод	0.10	Закрепление отсутствует
27	599245.99	2228928.66	Аналитический метод	0.10	Закрепление отсутствует
28	599243.69	2228928.79	Аналитический метод	0.10	Закрепление отсутствует
29	599243.49	2228955.17	Аналитический метод	0.10	Закрепление отсутствует
30	599226.10	2228962.90	Аналитический метод	0.10	Закрепление отсутствует
31	599189.98	2228964.01	Аналитический метод	0.10	Закрепление отсутствует
32	599175.94	2228963.74	Аналитический метод	0.10	Закрепление отсутствует
33	599173.91	2228995.30	Аналитический метод	0.10	Закрепление отсутствует
34	599129.15	2228995.80	Аналитический метод	0.10	Закрепление отсутствует
35	599124.42	2228990.00	Аналитический метод	0.10	Закрепление отсутствует
36	599123.97	2228952.07	Аналитический метод	0.10	Закрепление отсутствует
37	599123.25	2228937.08	Аналитический метод	0.10	Закрепление отсутствует
38	599122.19	2228902.02	Аналитический метод	0.10	Закрепление отсутствует
39	599121.50	2228841.92	Аналитический метод	0.10	Закрепление отсутствует
40	599120.86	2228829.20	Аналитический метод	0.10	Закрепление отсутствует
41	599116.00	2228829.35	Аналитический метод	0.10	Закрепление отсутствует
42	599114.28	2228787.18	Аналитический метод	0.10	Закрепление отсутствует
43	599152.57	2228785.29	Аналитический метод	0.10	Закрепление отсутствует
44	599165.87	2228785.47	Аналитический метод	0.10	Закрепление отсутствует
45	599241.07	2228781.35	Аналитический метод	0.10	Закрепление отсутствует
46	599241.11	2228782.65	Аналитический метод	0.10	Закрепление отсутствует
2. Сведения о характерных точках границ объекта					
Обозначение характерных точек границ	**Координаты, м**		**Метод определения координат характерной точки**	**Средняя квадратическая погрешность положения характерной точки (Mt), м**	**Описание обозначения точки на местности (при наличии)**
	X	**Y**			
1	**2**	**3**	**4**	**5**	**6**
47	599241.08	2228797.79	Аналитический метод	0.10	Закрепление отсутствует
48	599245.72	2228797.47	Аналитический метод	0.10	Закрепление отсутствует
49	599244.56	2228805.26	Аналитический метод	0.10	Закрепление отсутствует

50	599246.63	2228832.44	Аналитический метод	0.10	Закрепление отсутствует
51	599259.30	2228831.83	Аналитический метод	0.10	Закрепление отсутствует
52	599259.38	2228835.36	Аналитический метод	0.10	Закрепление отсутствует
53	599257.99	2228835.42	Аналитический метод	0.10	Закрепление отсутствует
54	599258.94	2228857.68	Аналитический метод	0.10	Закрепление отсутствует
55	599284.66	2228857.15	Аналитический метод	0.10	Закрепление отсутствует
56	599324.77	2228857.03	Аналитический метод	0.10	Закрепление отсутствует
57	599328.15	2228869.60	Аналитический метод	0.10	Закрепление отсутствует
23	599326.77	2228924.65	Аналитический метод	0.10	Закрепление отсутствует

План границ объекта

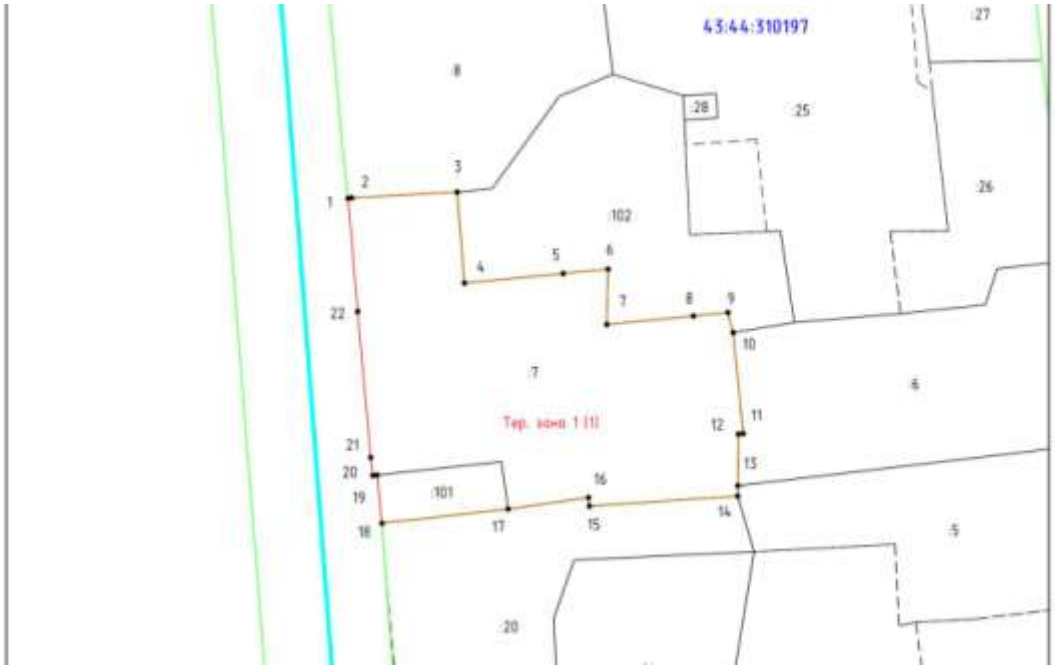

Раздел IV. ПРОИЗВОДСТВЕННЫЕ И КОММУНАЛЬНЫЕ ЗОНЫ.

Глава 1. ПК-1. Зона коммунально- складских объектов.

1. Описание местоположения границ

Сведения об объекте	
Характеристики объекта	**Описание характеристик**
2	**3**
Местоположение объекта	Кировская область, район Слободской, город Слободской
Площадь объекта +/- величина погрешности определения площади (Р +/- Дельта Р)	632318 +/- 278 м²
Иные характеристики объекта	-

Сведения о местоположении границ объекта

1. Система координат МСК-43, зона 2

2. Сведения о характерных точках границ объекта

Обозначение характерных точек границ	**Координаты, м**		**Метод определения координат характерной точки**	**Средняя квадратическая погрешность положения характерной точки (Mt), м**	**Описание обозначения точки на местности (при наличии)**
	X	**Y**			
1	**2**	**3**	**4**	**5**	**6**
1	599590.83	2228540.17	Аналитический метод	0.1	Закрепление отсутствует
2	599596.58	2228538.13	Аналитический метод	0.1	Закрепление отсутствует
3	599610.05	2228535.61	Аналитический метод	0.1	Закрепление отсутствует

4	599618.11	2228557.77	Аналитический метод	0.1	Закрепление отсутствует
5	599620.48	2228564.31	Аналитический метод	0.1	Закрепление отсутствует
6	599625.40	2228577.94	Аналитический метод	0.1	Закрепление отсутствует
7	599630.40	2228590.40	Аналитический метод	0.1	Закрепление отсутствует
8	599557.70	2228642.90	Аналитический метод	0.1	Закрепление отсутствует
9	599527.43	2228644.63	Аналитический метод	0.1	Закрепление отсутствует
10	599471.40	2228647.80	Аналитический метод	0.1	Закрепление отсутствует
11	599468.55	2228646.87	Аналитический метод	0.1	Закрепление отсутствует
12	599471.07	2228637.36	Аналитический метод	0.1	Закрепление отсутствует
13	599486.93	2228626.89	Аналитический метод	0.1	Закрепление отсутствует
14	599508.78	2228626.16	Аналитический метод	0.1	Закрепление отсутствует
15	599528.90	2228621.81	Аналитический метод	0.1	Закрепление отсутствует
16	599546.34	2228620.54	Аналитический метод	0.1	Закрепление отсутствует
17	599588.50	2228587.08	Аналитический метод	0.1	Закрепление отсутствует
18	599594.89	2228566.12	Аналитический метод	0.1	Закрепление отсутствует
1	599590.83	2228540.17	Аналитический метод	0.1	Закрепление отсутствует
19	596027.32	2229250.80	Аналитический метод	0.1	Закрепление отсутствует
20	596052.82	2229244.75	Аналитический метод	0.1	Закрепление отсутствует
21	596061.20	2229287.15	Аналитический метод	0.1	Закрепление отсутствует
2. Сведения о характерных точках границ объекта					
Обозначение характерных точек границ	**Координаты, м**		**Метод определения координат характерной точки**	**Средняя квадратическая погрешность положения характерной точки (Mt), м**	**Описание обозначения точки на местности (при наличии)**
	X	**Y**			
1	**2**	**3**	**4**	**5**	**6**
22	596037.59	2229293.72	Аналитический метод	0.1	Закрепление отсутствует
23	596006.13	2229302.97	Аналитический метод	0.1	Закрепление отсутствует
24	595993.83	2229264.70	Аналитический метод	0.1	Закрепление отсутствует
25	596007.72	2229258.93	Аналитический метод	0.1	Закрепление отсутствует
19	596027.32	2229250.80	Аналитический метод	0.1	Закрепление отсутствует
26	595427.54	2229117.03	Аналитический метод	0.1	Закрепление отсутствует

27	595424.76	2229115.89	Аналитический метод	0.1	Закрепление отсутствует
28	595420.56	2229081.32	Аналитический метод	0.1	Закрепление отсутствует
29	595422.88	2229079.15	Аналитический метод	0.1	Закрепление отсутствует
30	595418.04	2229040.25	Аналитический метод	0.1	Закрепление отсутствует
31	595417.15	2229029.34	Аналитический метод	0.1	Закрепление отсутствует
32	595468.93	2229023.97	Аналитический метод	0.1	Закрепление отсутствует
33	595480.61	2229041.24	Аналитический метод	0.1	Закрепление отсутствует
34	595488.47	2229056.94	Аналитический метод	0.1	Закрепление отсутствует
35	595505.36	2229044.07	Аналитический метод	0.1	Закрепление отсутствует
36	595506.21	2229045.45	Аналитический метод	0.1	Закрепление отсутствует
37	595481.10	2229064.61	Аналитический метод	0.1	Закрепление отсутствует
38	595493.57	2229126.93	Аналитический метод	0.1	Закрепление отсутствует
39	595524.13	2229171.23	Аналитический метод	0.1	Закрепление отсутствует
40	595533.79	2229185.12	Аналитический метод	0.1	Закрепление отсутствует
41	595516.22	2229198.14	Аналитический метод	0.1	Закрепление отсутствует
42	595509.86	2229203.10	Аналитический метод	0.1	Закрепление отсутствует
43	595485.50	2229221.51	Аналитический метод	0.1	Закрепление отсутствует
44	595475.94	2229228.65	Аналитический метод	0.1	Закрепление отсутствует
45	595467.90	2229234.69	Аналитический метод	0.1	Закрепление отсутствует
2. Сведения о характерных точках границ объекта					
Обозначение характерных точек границ	**Координаты, м**		**Метод определения координат характерной точки**	**Средняя квадратическая погрешность положения характерной точки (Mt), м**	**Описание обозначения точки на местности (при наличии)**
	X	**Y**			
1	**2**	**3**	**4**	**5**	**6**
46	595447.50	2229249.34	Аналитический метод	0.1	Закрепление отсутствует
47	595437.10	2229257.18	Аналитический метод	0.1	Закрепление отсутствует
48	595426.30	2229265.40	Аналитический метод	0.1	Закрепление отсутствует
49	595373.35	2229303.47	Аналитический метод	0.1	Закрепление отсутствует
50	595368.83	2229280.93	Аналитический метод	0.1	Закрепление отсутствует
51	595362.01	2229226.81	Аналитический метод	0.1	Закрепление отсутствует

52	595443.74	2229211.64	Аналитический метод	0.1	Закрепление отсутствует
26	595427.54	2229117.03	Аналитический метод	0.1	Закрепление отсутствует
53	595408.90	2229360.91	Аналитический метод	0.1	Закрепление отсутствует
54	595426.90	2229386.24	Аналитический метод	0.1	Закрепление отсутствует
55	595430.22	2229393.80	Аналитический метод	0.1	Закрепление отсутствует
56	595441.59	2229386.04	Аналитический метод	0.1	Закрепление отсутствует
57	595448.34	2229394.56	Аналитический метод	0.1	Закрепление отсутствует
58	595473.37	2229429.38	Аналитический метод	0.1	Закрепление отсутствует
59	595477.78	2229435.45	Аналитический метод	0.1	Закрепление отсутствует
60	595484.96	2229453.86	Аналитический метод	0.1	Закрепление отсутствует
61	595457.10	2229474.80	Аналитический метод	0.1	Закрепление отсутствует
62	595457.09	2229471.61	Аналитический метод	0.1	Закрепление отсутствует
63	595445.94	2229453.03	Аналитический метод	0.1	Закрепление отсутствует
64	595430.09	2229427.21	Аналитический метод	0.1	Закрепление отсутствует
65	595425.74	2229421.05	Аналитический метод	0.1	Закрепление отсутствует
66	595421.65	2229415.21	Аналитический метод	0.1	Закрепление отсутствует
67	595393.37	2229368.15	Аналитический метод	0.1	Закрепление отсутствует
53	595408.90	2229360.91	Аналитический метод	0.1	Закрепление отсутствует
68	595870.63	2228636.53	Аналитический метод	0.1	Закрепление отсутствует
2. Сведения о характерных точках границ объекта					
Обозначение характерных точек границ	**Координаты, м**		**Метод определения координат характерной точки**	**Средняя квадратическая погрешность положения характерной точки (Mt), м**	**Описание обозначения точки на местности (при наличии)**
	X	**Y**			
1	**2**	**3**	**4**	**5**	**6**
69	595836.91	2228640.28	Аналитический метод	0.1	Закрепление отсутствует
70	595825.47	2228615.82	Аналитический метод	0.1	Закрепление отсутствует
71	595811.99	2228616.06	Аналитический метод	0.1	Закрепление отсутствует
72	595806.53	2228578.80	Аналитический метод	0.1	Закрепление отсутствует
73	595804.42	2228557.32	Аналитический метод	0.1	Закрепление отсутствует
74	595823.42	2228560.11	Аналитический метод	0.1	Закрепление отсутствует

75	595826.81	2228543.68	Аналитический метод	0.1	Закрепление отсутствует
76	595836.73	2228541.46	Аналитический метод	0.1	Закрепление отсутствует
77	595889.88	2228534.51	Аналитический метод	0.1	Закрепление отсутствует
78	595895.03	2228574.17	Аналитический метод	0.1	Закрепление отсутствует
79	595897.62	2228594.01	Аналитический метод	0.1	Закрепление отсутствует
80	595903.81	2228641.47	Аналитический метод	0.1	Закрепление отсутствует
81	595908.77	2228650.54	Аналитический метод	0.1	Закрепление отсутствует
82	595906.95	2228676.23	Аналитический метод	0.1	Закрепление отсутствует
83	595904.49	2228689.53	Аналитический метод	0.1	Закрепление отсутствует
84	595897.61	2228684.19	Аналитический метод	0.1	Закрепление отсутствует
85	595893.22	2228680.28	Аналитический метод	0.1	Закрепление отсутствует
86	595881.83	2228670.72	Аналитический метод	0.1	Закрепление отсутствует
87	595879.87	2228667.63	Аналитический метод	0.1	Закрепление отсутствует
88	595878.46	2228664.34	Аналитический метод	0.1	Закрепление отсутствует
89	595879.13	2228647.15	Аналитический метод	0.1	Закрепление отсутствует
90	595877.27	2228643.94	Аналитический метод	0.1	Закрепление отсутствует
68	595870.63	2228636.53	Аналитический метод	0.1	Закрепление отсутствует
91	595821.59	2228239.29	Аналитический метод	0.1	Закрепление отсутствует
92	595839.60	2228186.00	Аналитический метод	0.1	Закрепление отсутствует
2. Сведения о характерных точках границ объекта					
Обозначение характерных точек границ	**Координаты, м**		**Метод определения координат характерной точки**	**Средняя квадратическая погрешность положения характерной точки (Mt), м**	**Описание обозначения точки на местности (при наличии)**
	X	**Y**			
1	**2**	**3**	**4**	**5**	**6**
93	595881.21	2228200.09	Аналитический метод	0.1	Закрепление отсутствует
94	595883.45	2228193.26	Аналитический метод	0.1	Закрепление отсутствует
95	595887.27	2228194.49	Аналитический метод	0.1	Закрепление отсутствует
96	595894.20	2228170.89	Аналитический метод	0.1	Закрепление отсутствует
97	595944.92	2228185.72	Аналитический метод	0.1	Закрепление отсутствует
98	595940.50	2228219.51	Аналитический метод	0.1	Закрепление отсутствует

99	595918.49	2228272.05	Аналитический метод	0.1	Закрепление отсутствует
100	595953.45	2228277.71	Аналитический метод	0.1	Закрепление отсутствует
101	596003.58	2228269.48	Аналитический метод	0.1	Закрепление отсутствует
102	596005.29	2228268.57	Аналитический метод	0.1	Закрепление отсутствует
103	596008.14	2228279.45	Аналитический метод	0.1	Закрепление отсутствует
104	596003.35	2228288.18	Аналитический метод	0.1	Закрепление отсутствует
105	595937.21	2228314.99	Аналитический метод	0.1	Закрепление отсутствует
106	596002.39	2228457.69	Аналитический метод	0.1	Закрепление отсутствует
107	595935.66	2228478.85	Аналитический метод	0.1	Закрепление отсутствует
108	595918.26	2228456.39	Аналитический метод	0.1	Закрепление отсутствует
109	595880.62	2228403.20	Аналитический метод	0.1	Закрепление отсутствует
110	595862.50	2228377.48	Аналитический метод	0.1	Закрепление отсутствует
111	595848.50	2228359.40	Аналитический метод	0.1	Закрепление отсутствует
112	595840.96	2228344.66	Аналитический метод	0.1	Закрепление отсутствует
113	595795.91	2228312.80	Аналитический метод	0.1	Закрепление отсутствует
114	595774.02	2228302.06	Аналитический метод	0.1	Закрепление отсутствует
91	595821.59	2228239.29	Аналитический метод	0.1	Закрепление отсутствует
115	595339.73	2228960.86	Аналитический метод	0.1	Закрепление отсутствует
116	595357.17	2228988.64	Аналитический метод	0.1	Закрепление отсутствует

2. Сведения о характерных точках границ объекта

Обозначение характерных точек границ	**Координаты, м**		**Метод определения координат характерной точки**	**Средняя квадратическая погрешность положения характерной точки (Mt), м**	**Описание обозначения точки на местности (при наличии)**
	X	**Y**			
1	**2**	**3**	**4**	**5**	**6**
117	595345.79	2228990.49	Аналитический метод	0.1	Закрепление отсутствует
118	595347.11	2229002.01	Аналитический метод	0.1	Закрепление отсутствует
119	595327.04	2229005.93	Аналитический метод	0.1	Закрепление отсутствует
120	595279.96	2229011.81	Аналитический метод	0.1	Закрепление отсутствует
121	595278.44	2229001.09	Аналитический метод	0.1	Закрепление отсутствует
122	595274.72	2229001.25	Аналитический метод	0.1	Закрепление отсутствует

123	595273.36	2228988.46	Аналитический метод	0.1	Закрепление отсутствует
124	595276.84	2228987.99	Аналитический метод	0.1	Закрепление отсутствует
125	595262.58	2228895.47	Аналитический метод	0.1	Закрепление отсутствует
126	595253.61	2228831.82	Аналитический метод	0.1	Закрепление отсутствует
127	595238.86	2228783.23	Аналитический метод	0.1	Закрепление отсутствует
128	595188.50	2228668.27	Аналитический метод	0.1	Закрепление отсутствует
129	595134.52	2228553.76	Аналитический метод	0.1	Закрепление отсутствует
130	595188.15	2228566.01	Аналитический метод	0.1	Закрепление отсутствует
131	595223.43	2228593.48	Аналитический метод	0.1	Закрепление отсутствует
132	595247.43	2228636.48	Аналитический метод	0.1	Закрепление отсутствует
133	595267.43	2228682.48	Аналитический метод	0.1	Закрепление отсутствует
134	595287.55	2228757.76	Аналитический метод	0.1	Закрепление отсутствует
135	595291.31	2228784.42	Аналитический метод	0.1	Закрепление отсутствует
136	595299.93	2228817.48	Аналитический метод	0.1	Закрепление отсутствует
137	595320.13	2228840.48	Аналитический метод	0.1	Закрепление отсутствует
138	595333.31	2228899.52	Аналитический метод	0.1	Закрепление отсутствует
139	595335.03	2228920.86	Аналитический метод	0.1	Закрепление отсутствует
115	595339.73	2228960.86	Аналитический метод	0.1	Закрепление отсутствует
140	595134.58	2228856.36	Аналитический метод	0.1	Закрепление отсутствует
2. Сведения о характерных точках границ объекта					
Обозначение характерных точек границ	**Координаты, м**		**Метод определения координат характерной точки**	**Средняя квадратическая погрешность положения характерной точки (Mt), м**	**Описание обозначения точки на местности (при наличии)**
	X	**Y**			
1	**2**	**3**	**4**	**5**	**6**
141	595131.16	2228843.07	Аналитический метод	0.1	Закрепление отсутствует
142	595107.50	2228750.00	Аналитический метод	0.1	Закрепление отсутствует
143	595113.59	2228747.10	Аналитический метод	0.1	Закрепление отсутствует
144	595114.82	2228743.46	Аналитический метод	0.1	Закрепление отсутствует
145	595113.52	2228731.78	Аналитический метод	0.1	Закрепление отсутствует
146	595132.35	2228722.23	Аналитический метод	0.1	Закрепление отсутствует

147	595143.85	2228731.47	Аналитический метод	0.1	Закрепление отсутствует
148	595176.63	2228728.94	Аналитический метод	0.1	Закрепление отсутствует
149	595213.75	2228823.60	Аналитический метод	0.1	Закрепление отсутствует
150	595217.99	2228828.29	Аналитический метод	0.1	Закрепление отсутствует
151	595222.75	2228842.30	Аналитический метод	0.1	Закрепление отсутствует
152	595228.41	2228863.69	Аналитический метод	0.1	Закрепление отсутствует
153	595235.03	2228909.33	Аналитический метод	0.1	Закрепление отсутствует
154	595238.03	2228934.17	Аналитический метод	0.1	Закрепление отсутствует
155	595238.43	2228957.00	Аналитический метод	0.1	Закрепление отсутствует
156	595223.32	2228958.60	Аналитический метод	0.1	Закрепление отсутствует
157	595228.50	2229027.00	Аналитический метод	0.1	Закрепление отсутствует
158	595171.10	2229026.78	Аналитический метод	0.1	Закрепление отсутствует
159	595162.53	2229009.24	Аналитический метод	0.1	Закрепление отсутствует
140	595134.58	2228856.36	Аналитический метод	0.1	Закрепление отсутствует
160	595109.00	2229122.50	Аналитический метод	0.1	Закрепление отсутствует
161	595109.64	2229118.45	Аналитический метод	0.1	Закрепление отсутствует
162	595115.76	2229115.34	Аналитический метод	0.1	Закрепление отсутствует
163	595115.30	2229114.39	Аналитический метод	0.1	Закрепление отсутствует
164	595122.61	2229107.72	Аналитический метод	0.1	Закрепление отсутствует
2. Сведения о характерных точках границ объекта					
Обозначение характерных точек границ	**Координаты, м**		**Метод определения координат характерной точки**	**Средняя квадратическая погрешность положения характерной точки (Mt), м**	**Описание обозначения точки на местности (при наличии)**
	X	**Y**			
1	**2**	**3**	**4**	**5**	**6**
165	595141.83	2229098.01	Аналитический метод	0.1	Закрепление отсутствует
166	595148.06	2229097.15	Аналитический метод	0.1	Закрепление отсутствует
167	595160.05	2229118.82	Аналитический метод	0.1	Закрепление отсутствует
168	595178.35	2229125.18	Аналитический метод	0.1	Закрепление отсутствует
169	595219.09	2229138.38	Аналитический метод	0.1	Закрепление отсутствует
170	595207.81	2229162.28	Аналитический метод	0.1	Закрепление отсутствует

171	595197.27	2229172.72	Аналитический метод	0.1	Закрепление отсутствует
172	595189.74	2229178.91	Аналитический метод	0.1	Закрепление отсутствует
173	595177.31	2229190.68	Аналитический метод	0.1	Закрепление отсутствует
174	595168.03	2229197.94	Аналитический метод	0.1	Закрепление отсутствует
175	595150.07	2229212.80	Аналитический метод	0.1	Закрепление отсутствует
176	595106.25	2229132.24	Аналитический метод	0.1	Закрепление отсутствует
177	595099.35	2229118.42	Аналитический метод	0.1	Закрепление отсутствует
178	595104.60	2229113.20	Аналитический метод	0.1	Закрепление отсутствует
160	595109.00	2229122.50	Аналитический метод	0.1	Закрепление отсутствует
179	595035.22	2229474.85	Аналитический метод	0.1	Закрепление отсутствует
180	595057.07	2229513.56	Аналитический метод	0.1	Закрепление отсутствует
181	595057.50	2229522.30	Аналитический метод	0.1	Закрепление отсутствует
182	595038.80	2229549.28	Аналитический метод	0.1	Закрепление отсутствует
183	595030.34	2229551.48	Аналитический метод	0.1	Закрепление отсутствует
184	595028.98	2229560.31	Аналитический метод	0.1	Закрепление отсутствует
185	595023.10	2229568.81	Аналитический метод	0.1	Закрепление отсутствует
186	595019.87	2229566.41	Аналитический метод	0.1	Закрепление отсутствует
187	595009.21	2229581.78	Аналитический метод	0.1	Закрепление отсутствует
188	594977.67	2229619.68	Аналитический метод	0.1	Закрепление отсутствует
2. Сведения о характерных точках границ объекта					
Обозначение характерных точек границ	**Координаты, м**		**Метод определения координат характерной точки**	**Средняя квадратическая погрешность положения характерной точки (Mt), м**	**Описание обозначения точки на местности (при наличии)**
	X	**Y**			
1	**2**	**3**	**4**	**5**	**6**
189	594974.86	2229623.84	Аналитический метод	0.1	Закрепление отсутствует
190	594964.24	2229610.20	Аналитический метод	0.1	Закрепление отсутствует
191	594952.62	2229600.27	Аналитический метод	0.1	Закрепление отсутствует
192	594955.97	2229595.50	Аналитический метод	0.1	Закрепление отсутствует
193	594952.00	2229592.64	Аналитический метод	0.1	Закрепление отсутствует
194	594934.02	2229577.88	Аналитический метод	0.1	Закрепление отсутствует

195	594891.92	2229565.05	Аналитический метод	0.1	Закрепление отсутствует
196	594901.87	2229557.02	Аналитический метод	0.1	Закрепление отсутствует
197	594915.54	2229545.98	Аналитический метод	0.1	Закрепление отсутствует
198	594923.39	2229539.62	Аналитический метод	0.1	Закрепление отсутствует
199	594941.99	2229524.54	Аналитический метод	0.1	Закрепление отсутствует
200	594947.24	2229530.60	Аналитический метод	0.1	Закрепление отсутствует
201	594981.49	2229524.47	Аналитический метод	0.1	Закрепление отсутствует
202	594989.78	2229519.48	Аналитический метод	0.1	Закрепление отсутствует
203	595001.68	2229513.16	Аналитический метод	0.1	Закрепление отсутствует
204	595022.38	2229488.78	Аналитический метод	0.1	Закрепление отсутствует
205	595024.62	2229486.13	Аналитический метод	0.1	Закрепление отсутствует
179	595035.22	2229474.85	Аналитический метод	0.1	Закрепление отсутствует
206	594837.54	2229569.70	Аналитический метод	0.1	Закрепление отсутствует
207	594851.30	2229598.05	Аналитический метод	0.1	Закрепление отсутствует
208	594857.88	2229612.47	Аналитический метод	0.1	Закрепление отсутствует
209	594827.73	2229626.83	Аналитический метод	0.1	Закрепление отсутствует
210	594808.24	2229584.00	Аналитический метод	0.1	Закрепление отсутствует
206	594837.54	2229569.70	Аналитический метод	0.1	Закрепление отсутствует
211	594842.55	2229260.32	Аналитический метод	0.1	Закрепление отсутствует
2. Сведения о характерных точках границ объекта					
Обозначение характерных точек границ	**Координаты, м**		**Метод определения координат характерной точки**	**Средняя квадратическая погрешность положения характерной точки (Mt), м**	**Описание обозначения точки на местности (при наличии)**
	X	**Y**			
1	**2**	**3**	**4**	**5**	**6**
212	594838.05	2229262.49	Аналитический метод	0.1	Закрепление отсутствует
213	594832.03	2229302.03	Аналитический метод	0.1	Закрепление отсутствует
214	594827.20	2229305.59	Аналитический метод	0.1	Закрепление отсутствует
215	594822.36	2229309.14	Аналитический метод	0.1	Закрепление отсутствует
216	594819.03	2229301.63	Аналитический метод	0.1	Закрепление отсутствует
217	594815.48	2229303.66	Аналитический метод	0.1	Закрепление отсутствует

218	594751.39	2229339.07	Аналитический метод	0.1	Закрепление отсутствует
219	594754.38	2229397.75	Аналитический метод	0.1	Закрепление отсутствует
220	594762.95	2229415.09	Аналитический метод	0.1	Закрепление отсутствует
221	594765.40	2229421.08	Аналитический метод	0.1	Закрепление отсутствует
222	594793.55	2229479.08	Аналитический метод	0.1	Закрепление отсутствует
223	594777.45	2229481.69	Аналитический метод	0.1	Закрепление отсутствует
224	594780.10	2229488.34	Аналитический метод	0.1	Закрепление отсутствует
225	594758.69	2229498.37	Аналитический метод	0.1	Закрепление отсутствует
226	594714.15	2229403.84	Аналитический метод	0.1	Закрепление отсутствует
227	594734.38	2229393.14	Аналитический метод	0.1	Закрепление отсутствует
228	594728.93	2229337.01	Аналитический метод	0.1	Закрепление отсутствует
229	594733.00	2229333.30	Аналитический метод	0.1	Закрепление отсутствует
230	594802.74	2229274.49	Аналитический метод	0.1	Закрепление отсутствует
231	594839.07	2229253.11	Аналитический метод	0.1	Закрепление отсутствует
211	594842.55	2229260.32	Аналитический метод	0.1	Закрепление отсутствует
232	595144.57	2227733.80	Аналитический метод	0.1	Закрепление отсутствует
233	595171.57	2227707.41	Аналитический метод	0.1	Закрепление отсутствует
234	595320.28	2227868.12	Аналитический метод	0.1	Закрепление отсутствует
235	595338.41	2227851.32	Аналитический метод	0.1	Закрепление отсутствует
2. Сведения о характерных точках границ объекта					
Обозначение характерных точек границ	**Координаты, м**		**Метод определения координат характерной точки**	**Средняя квадратическая погрешность положения характерной точки (Mt), м**	**Описание обозначения точки на местности (при наличии)**
	X	**Y**			
1	**2**	**3**	**4**	**5**	**6**
236	595328.19	2227839.25	Аналитический метод	0.1	Закрепление отсутствует
237	595343.97	2227824.53	Аналитический метод	0.1	Закрепление отсутствует
238	595363.93	2227831.43	Аналитический метод	0.1	Закрепление отсутствует
239	595363.06	2227864.74	Аналитический метод	0.1	Закрепление отсутствует
240	595368.46	2227864.79	Аналитический метод	0.1	Закрепление отсутствует
241	595367.14	2227939.49	Аналитический метод	0.1	Закрепление отсутствует

242	595460.13	2227941.02	Аналитический метод	0.1	Закрепление отсутствует
243	595461.41	2227953.82	Аналитический метод	0.1	Закрепление отсутствует
244	595465.80	2228045.95	Аналитический метод	0.1	Закрепление отсутствует
245	595467.05	2228075.67	Аналитический метод	0.1	Закрепление отсутствует
232	595144.57	2227733.80	Аналитический метод	0.1	Закрепление отсутствует
246	595110.93	2227715.84	Аналитический метод	0.1	Закрепление отсутствует
247	595132.94	2227750.87	Аналитический метод	0.1	Закрепление отсутствует
248	595126.74	2227754.15	Аналитический метод	0.1	Закрепление отсутствует
249	595095.42	2227766.92	Аналитический метод	0.1	Закрепление отсутствует
250	595057.22	2227752.08	Аналитический метод	0.1	Закрепление отсутствует
251	594995.74	2227759.99	Аналитический метод	0.1	Закрепление отсутствует
252	594927.09	2227768.83	Аналитический метод	0.1	Закрепление отсутствует
253	594928.85	2227750.57	Аналитический метод	0.1	Закрепление отсутствует
254	595081.54	2227724.87	Аналитический метод	0.1	Закрепление отсутствует
246	595110.93	2227715.84	Аналитический метод	0.1	Закрепление отсутствует
255	595788.84	2227887.65	Аналитический метод	0.1	Закрепление отсутствует
256	595825.79	2227878.08	Аналитический метод	0.1	Закрепление отсутствует
257	595827.66	2227885.64	Аналитический метод	0.1	Закрепление отсутствует
258	595883.09	2227869.47	Аналитический метод	0.1	Закрепление отсутствует
2. Сведения о характерных точках границ объекта					
Обозначение характерных точек границ	**Координаты, м**		**Метод определения координат характерной точки**	**Средняя квадратическая погрешность положения характерной точки (Mt), м**	**Описание обозначения точки на местности (при наличии)**
	X	**Y**			
1	**2**	**3**	**4**	**5**	**6**
259	595900.60	2227892.99	Аналитический метод	0.1	Закрепление отсутствует
260	595908.06	2227919.05	Аналитический метод	0.1	Закрепление отсутствует
261	595891.27	2227924.54	Аналитический метод	0.1	Закрепление отсутствует
262	595893.54	2227935.49	Аналитический метод	0.1	Закрепление отсутствует
263	595886.14	2227938.44	Аналитический метод	0.1	Закрепление отсутствует
264	595887.35	2227945.47	Аналитический метод	0.1	Закрепление отсутствует

265	595863.51	2227951.35	Аналитический метод	0.1	Закрепление отсутствует
266	595866.01	2227965.64	Аналитический метод	0.1	Закрепление отсутствует
267	595863.05	2227995.40	Аналитический метод	0.1	Закрепление отсутствует
268	595872.13	2228007.47	Аналитический метод	0.1	Закрепление отсутствует
269	595879.88	2228055.83	Аналитический метод	0.1	Закрепление отсутствует
270	595886.50	2228055.48	Аналитический метод	0.1	Закрепление отсутствует
271	595888.46	2228066.87	Аналитический метод	0.1	Закрепление отсутствует
272	595892.94	2228083.28	Аналитический метод	0.1	Закрепление отсутствует
273	595870.13	2228084.60	Аналитический метод	0.1	Закрепление отсутствует
274	595859.44	2228090.94	Аналитический метод	0.1	Закрепление отсутствует
275	595850.43	2228057.68	Аналитический метод	0.1	Закрепление отсутствует
276	595836.63	2228006.80	Аналитический метод	0.1	Закрепление отсутствует
277	595803.82	2227925.02	Аналитический метод	0.1	Закрепление отсутствует
278	595787.22	2227943.49	Аналитический метод	0.1	Закрепление отсутствует
279	595778.67	2227948.17	Аналитический метод	0.1	Закрепление отсутствует
280	595776.92	2227949.13	Аналитический метод	0.1	Закрепление отсутствует
281	595738.93	2227902.71	Аналитический метод	0.1	Закрепление отсутствует
282	595767.01	2227879.72	Аналитический метод	0.1	Закрепление отсутствует
283	595785.36	2227864.70	Аналитический метод	0.1	Закрепление отсутствует
2. Сведения о характерных точках границ объекта					
Обозначение характерных точек границ	**Координаты, м**		**Метод определения координат характерной точки**	**Средняя квадратическая погрешность положения характерной точки (Mt), м**	**Описание обозначения точки на местности (при наличии)**
	X	**Y**			
1	**2**	**3**	**4**	**5**	**6**
255	595788.84	2227887.65	Аналитический метод	0.1	Закрепление отсутствует
284	596359.80	2229427.24	Аналитический метод	0.1	Закрепление отсутствует
285	596363.35	2229436.12	Аналитический метод	0.1	Закрепление отсутствует
286	596363.50	2229442.44	Аналитический метод	0.1	Закрепление отсутствует
287	596366.70	2229450.82	Аналитический метод	0.1	Закрепление отсутствует
288	596365.48	2229461.05	Аналитический метод	0.1	Закрепление отсутствует

289	596363.02	2229470.07	Аналитический метод	0.1	Закрепление отсутствует
290	596362.37	2229478.34	Аналитический метод	0.1	Закрепление отсутствует
291	596363.32	2229490.52	Аналитический метод	0.1	Закрепление отсутствует
292	596397.85	2229562.16	Аналитический метод	0.1	Закрепление отсутствует
293	596289.53	2229639.83	Аналитический метод	0.1	Закрепление отсутствует
294	596192.05	2229722.55	Аналитический метод	0.1	Закрепление отсутствует
295	596171.08	2229673.88	Аналитический метод	0.1	Закрепление отсутствует
296	596256.22	2229611.52	Аналитический метод	0.1	Закрепление отсутствует
297	596289.61	2229587.09	Аналитический метод	0.1	Закрепление отсутствует
298	596352.31	2229541.18	Аналитический метод	0.1	Закрепление отсутствует
299	596337.45	2229492.35	Аналитический метод	0.1	Закрепление отсутствует
300	596324.08	2229448.44	Аналитический метод	0.1	Закрепление отсутствует
301	596321.74	2229437.77	Аналитический метод	0.1	Закрепление отсутствует
284	596359.80	2229427.24	Аналитический метод	0.1	Закрепление отсутствует
302	598042.71	2226577.00	Аналитический метод	0.1	Закрепление отсутствует
303	598050.13	2226664.04	Аналитический метод	0.1	Закрепление отсутствует
304	597974.73	2226672.95	Аналитический метод	0.1	Закрепление отсутствует
305	597848.21	2226668.71	Аналитический метод	0.1	Закрепление отсутствует
306	597853.80	2226630.50	Аналитический метод	0.1	Закрепление отсутствует

2. Сведения о характерных точках границ объекта

Обозначение характерных точек границ	**Координаты, м**		**Метод определения координат характерной точки**	**Средняя квадратическая погрешность положения характерной точки (Mt), м**	**Описание обозначения точки на местности (при наличии)**
	X	**Y**			
1	**2**	**3**	**4**	**5**	**6**
307	597991.97	2226591.12	Аналитический метод	0.1	Закрепление отсутствует
302	598042.71	2226577.00	Аналитический метод	0.1	Закрепление отсутствует
308	598230.77	2226993.51	Аналитический метод	0.1	Закрепление отсутствует
309	598238.18	2226991.49	Аналитический метод	0.1	Закрепление отсутствует
310	598268.99	2226990.64	Аналитический метод	0.1	Закрепление отсутствует
311	598269.34	2227000.98	Аналитический метод	0.1	Закрепление отсутствует

312	598276.55	2227000.61	Аналитический метод	0.1	Закрепление отсутствует
313	598277.01	2227009.49	Аналитический метод	0.1	Закрепление отсутствует
314	598308.47	2227038.97	Аналитический метод	0.1	Закрепление отсутствует
315	598350.15	2227059.84	Аналитический метод	0.1	Закрепление отсутствует
316	598350.48	2227070.79	Аналитический метод	0.1	Закрепление отсутствует
317	598365.23	2227070.18	Аналитический метод	0.1	Закрепление отсутствует
318	598366.05	2227088.29	Аналитический метод	0.1	Закрепление отсутствует
319	598382.24	2227092.58	Аналитический метод	0.1	Закрепление отсутствует
320	598376.58	2227114.81	Аналитический метод	0.1	Закрепление отсутствует
321	598374.07	2227114.32	Аналитический метод	0.1	Закрепление отсутствует
322	598371.64	2227119.09	Аналитический метод	0.1	Закрепление отсутствует
323	598322.21	2227119.13	Аналитический метод	0.1	Закрепление отсутствует
324	598318.63	2227119.00	Аналитический метод	0.1	Закрепление отсутствует
325	598318.41	2227122.21	Аналитический метод	0.1	Закрепление отсутствует
326	598305.82	2227121.76	Аналитический метод	0.1	Закрепление отсутствует
327	598273.09	2227120.59	Аналитический метод	0.1	Закрепление отсутствует
328	598261.15	2227121.63	Аналитический метод	0.1	Закрепление отсутствует
329	598241.70	2227127.76	Аналитический метод	0.1	Закрепление отсутствует
330	598238.96	2227100.26	Аналитический метод	0.1	Закрепление отсутствует
2. Сведения о характерных точках границ объекта					
Обозначение характерных точек границ	**Координаты, м**		**Метод определения координат характерной точки**	**Средняя квадратическая погрешность положения характерной точки (Mt), м**	**Описание обозначения точки на местности (при наличии)**
	X	**Y**			
1	**2**	**3**	**4**	**5**	**6**
308	598230.77	2226993.51	Аналитический метод	0.1	Закрепление отсутствует
331	601434.58	2227856.81	Аналитический метод	0.1	Закрепление отсутствует
332	601399.89	2227958.52	Аналитический метод	0.1	Закрепление отсутствует
333	601281.95	2227914.41	Аналитический метод	0.1	Закрепление отсутствует
334	601211.48	2227893.38	Аналитический метод	0.1	Закрепление отсутствует
335	601194.80	2227889.58	Аналитический метод	0.1	Закрепление отсутствует

336	601200.55	2227850.37	Аналитический метод	0.1	Закрепление отсутствует
337	601287.71	2227860.88	Аналитический метод	0.1	Закрепление отсутствует
331	601434.58	2227856.81	Аналитический метод	0.1	Закрепление отсутствует
338	597724.75	2232623.50	Аналитический метод	0.1	Закрепление отсутствует
339	597711.52	2232619.36	Аналитический метод	0.1	Закрепление отсутствует
340	597658.60	2232605.70	Аналитический метод	0.1	Закрепление отсутствует
341	597619.39	2232593.64	Аналитический метод	0.1	Закрепление отсутствует
342	597587.87	2232581.68	Аналитический метод	0.1	Закрепление отсутствует
343	597567.32	2232570.51	Аналитический метод	0.1	Закрепление отсутствует
344	597555.19	2232559.80	Аналитический метод	0.1	Закрепление отсутствует
345	597545.85	2232545.36	Аналитический метод	0.1	Закрепление отсутствует
346	597536.75	2232522.68	Аналитический метод	0.1	Закрепление отсутствует
347	597530.56	2232501.44	Аналитический метод	0.1	Закрепление отсутствует
348	597529.27	2232467.67	Аналитический метод	0.1	Закрепление отсутствует
349	597533.63	2232455.99	Аналитический метод	0.1	Закрепление отсутствует
350	597571.33	2232387.08	Аналитический метод	0.1	Закрепление отсутствует
351	597567.36	2232363.04	Аналитический метод	0.1	Закрепление отсутствует
352	597572.25	2232352.62	Аналитический метод	0.1	Закрепление отсутствует
353	597583.51	2232346.78	Аналитический метод	0.1	Закрепление отсутствует
2. Сведения о характерных точках границ объекта					
Обозначение характерных точек границ	**Координаты, м**		**Метод определения координат характерной точки**	**Средняя квадратическая погрешность положения характерной точки (Mt), м**	**Описание обозначения точки на местности (при наличии)**
	X	**Y**			
1	**2**	**3**	**4**	**5**	**6**
354	597600.48	2232343.25	Аналитический метод	0.1	Закрепление отсутствует
355	597682.22	2232340.37	Аналитический метод	0.1	Закрепление отсутствует
356	597692.04	2232339.85	Аналитический метод	0.1	Закрепление отсутствует
357	597708.54	2232484.07	Аналитический метод	0.1	Закрепление отсутствует
358	597721.97	2232601.51	Аналитический метод	0.1	Закрепление отсутствует
338	597724.75	2232623.50	Аналитический метод	0.1	Закрепление отсутствует

359	597664.89	2232102.69	Аналитический метод	0.1	Закрепление отсутствует
360	597665.46	2232107.66	Аналитический метод	0.1	Закрепление отсутствует
361	597653.21	2232115.34	Аналитический метод	0.1	Закрепление отсутствует
362	597546.97	2232127.23	Аналитический метод	0.1	Закрепление отсутствует
363	597442.78	2232133.82	Аналитический метод	0.1	Закрепление отсутствует
364	597404.24	2232131.32	Аналитический метод	0.1	Закрепление отсутствует
365	597401.25	2232130.76	Аналитический метод	0.1	Закрепление отсутствует
366	597396.41	2232131.18	Аналитический метод	0.1	Закрепление отсутствует
367	597392.94	2232129.19	Аналитический метод	0.1	Закрепление отсутствует
368	597375.33	2232122.41	Аналитический метод	0.1	Закрепление отсутствует
369	597372.22	2232115.83	Аналитический метод	0.1	Закрепление отсутствует
370	597372.51	2232107.58	Аналитический метод	0.1	Закрепление отсутствует
371	597375.60	2232104.84	Аналитический метод	0.1	Закрепление отсутствует
372	597376.42	2232104.69	Аналитический метод	0.1	Закрепление отсутствует
373	597380.83	2232099.04	Аналитический метод	0.1	Закрепление отсутствует
374	597415.90	2232095.70	Аналитический метод	0.1	Закрепление отсутствует
375	597418.30	2232088.00	Аналитический метод	0.1	Закрепление отсутствует
376	597401.08	2232067.84	Аналитический метод	0.1	Закрепление отсутствует
377	597401.36	2232048.20	Аналитический метод	0.1	Закрепление отсутствует
2. Сведения о характерных точках границ объекта					
Обозначение характерных точек границ	**Координаты, м**		**Метод определения координат характерной точки**	**Средняя квадратическая погрешность положения характерной точки (Mt), м**	**Описание обозначения точки на местности (при наличии)**
	X	**Y**			
1	**2**	**3**	**4**	**5**	**6**
378	597425.21	2232047.39	Аналитический метод	0.1	Закрепление отсутствует
379	597430.13	2232045.08	Аналитический метод	0.1	Закрепление отсутствует
380	597446.77	2232043.00	Аналитический метод	0.1	Закрепление отсутствует
381	597485.32	2232045.36	Аналитический метод	0.1	Закрепление отсутствует
382	597511.20	2232044.50	Аналитический метод	0.1	Закрепление отсутствует
383	597642.02	2232032.96	Аналитический метод	0.1	Закрепление отсутствует

384	597657.67	2232039.52	Аналитический метод	0.1	Закрепление отсутствует
359	597664.89	2232102.69	Аналитический метод	0.1	Закрепление отсутствует
385	592931.16	2227553.01	Аналитический метод	0.1	Закрепление отсутствует
386	593058.16	2227635.99	Аналитический метод	0.1	Закрепление отсутствует
387	593182.49	2227713.94	Аналитический метод	0.1	Закрепление отсутствует
388	593131.42	2227848.06	Аналитический метод	0.1	Закрепление отсутствует
389	593103.60	2227850.10	Аналитический метод	0.1	Закрепление отсутствует
390	593094.50	2227779.70	Аналитический метод	0.1	Закрепление отсутствует
391	592978.70	2227703.00	Аналитический метод	0.1	Закрепление отсутствует
392	592869.02	2227622.38	Аналитический метод	0.1	Закрепление отсутствует
393	592868.97	2227613.16	Аналитический метод	0.1	Закрепление отсутствует
394	592927.01	2227560.74	Аналитический метод	0.1	Закрепление отсутствует
385	592931.16	2227553.01	Аналитический метод	0.1	Закрепление отсутствует
395	592390.90	2227366.30	Аналитический метод	0.1	Закрепление отсутствует
396	592456.70	2227314.00	Аналитический метод	0.1	Закрепление отсутствует
397	592492.10	2227356.60	Аналитический метод	0.1	Закрепление отсутствует
398	592406.62	2227385.93	Аналитический метод	0.1	Закрепление отсутствует
395	592390.90	2227366.30	Аналитический метод	0.1	Закрепление отсутствует
399	591765.92	2226186.88	Аналитический метод	0.1	Закрепление отсутствует
2. Сведения о характерных точках границ объекта					
Обозначение характерных точек границ	**Координаты, м**		**Метод определения координат характерной точки**	**Средняя квадратическая погрешность положения характерной точки (Mt), м**	**Описание обозначения точки на местности (при наличии)**
	X	**Y**			
1	**2**	**3**	**4**	**5**	**6**
400	591765.88	2226240.22	Аналитический метод	0.1	Закрепление отсутствует
401	591769.93	2226268.22	Аналитический метод	0.1	Закрепление отсутствует
402	591811.64	2226326.15	Аналитический метод	0.1	Закрепление отсутствует
403	591806.81	2226331.39	Аналитический метод	0.1	Закрепление отсутствует
404	591800.16	2226326.04	Аналитический метод	0.1	Закрепление отсутствует
405	591783.00	2226311.78	Аналитический метод	0.1	Закрепление отсутствует

406	591785.91	2226308.82	Аналитический метод	0.1	Закрепление отсутствует
407	591782.46	2226305.05	Аналитический метод	0.1	Закрепление отсутствует
408	591783.14	2226302.70	Аналитический метод	0.1	Закрепление отсутствует
409	591770.95	2226288.17	Аналитический метод	0.1	Закрепление отсутствует
410	591768.05	2226290.43	Аналитический метод	0.1	Закрепление отсутствует
411	591751.95	2226274.17	Аналитический метод	0.1	Закрепление отсутствует
412	591745.28	2226267.58	Аналитический метод	0.1	Закрепление отсутствует
413	591728.06	2226256.79	Аналитический метод	0.1	Закрепление отсутствует
414	591723.04	2226249.70	Аналитический метод	0.1	Закрепление отсутствует
415	591725.27	2226247.05	Аналитический метод	0.1	Закрепление отсутствует
416	591712.82	2226234.96	Аналитический метод	0.1	Закрепление отсутствует
417	591726.14	2226221.11	Аналитический метод	0.1	Закрепление отсутствует
418	591719.29	2226216.33	Аналитический метод	0.1	Закрепление отсутствует
419	591696.69	2226193.89	Аналитический метод	0.1	Закрепление отсутствует
420	591716.51	2226177.14	Аналитический метод	0.1	Закрепление отсутствует
421	591701.19	2226162.03	Аналитический метод	0.1	Закрепление отсутствует
422	591707.62	2226156.09	Аналитический метод	0.1	Закрепление отсутствует
423	591722.54	2226171.29	Аналитический метод	0.1	Закрепление отсутствует
424	591732.42	2226161.86	Аналитический метод	0.1	Закрепление отсутствует
2. Сведения о характерных точках границ объекта					
Обозначение характерных точек границ	**Координаты, м**		**Метод определения координат характерной точки**	**Средняя квадратическая погрешность положения характерной точки (Mt), м**	**Описание обозначения точки на местности (при наличии)**
	X	**Y**			
1	**2**	**3**	**4**	**5**	**6**
425	591687.87	2226093.52	Аналитический метод	0.1	Закрепление отсутствует
426	591673.50	2226102.78	Аналитический метод	0.1	Закрепление отсутствует
427	591641.51	2226053.18	Аналитический метод	0.1	Закрепление отсутствует
428	591692.05	2226009.92	Аналитический метод	0.1	Закрепление отсутствует
429	591763.01	2226160.17	Аналитический метод	0.1	Закрепление отсутствует
399	591765.92	2226186.88	Аналитический метод	0.1	Закрепление отсутствует

430	591647.00	2225615.88	Аналитический метод	0.1	Закрепление отсутствует
431	591714.21	2225599.24	Аналитический метод	0.1	Закрепление отсутствует
432	591718.32	2225616.96	Аналитический метод	0.1	Закрепление отсутствует
433	591724.64	2225607.25	Аналитический метод	0.1	Закрепление отсутствует
434	591739.21	2225599.50	Аналитический метод	0.1	Закрепление отсутствует
435	591756.56	2225594.86	Аналитический метод	0.1	Закрепление отсутствует
436	591763.05	2225626.14	Аналитический метод	0.1	Закрепление отсутствует
437	591760.64	2225630.34	Аналитический метод	0.1	Закрепление отсутствует
438	591725.89	2225636.84	Аналитический метод	0.1	Закрепление отсутствует
439	591722.24	2225634.66	Аналитический метод	0.1	Закрепление отсутствует
440	591659.09	2225649.59	Аналитический метод	0.1	Закрепление отсутствует
441	591656.60	2225642.72	Аналитический метод	0.1	Закрепление отсутствует
430	591647.00	2225615.88	Аналитический метод	0.1	Закрепление отсутствует
442	591251.62	2225500.65	Аналитический метод	0.1	Закрепление отсутствует
443	591248.06	2225505.60	Аналитический метод	0.1	Закрепление отсутствует
444	591251.56	2225518.27	Аналитический метод	0.1	Закрепление отсутствует
445	591244.88	2225527.72	Аналитический метод	0.1	Закрепление отсутствует
446	591228.98	2225522.75	Аналитический метод	0.1	Закрепление отсутствует
447	591226.54	2225527.00	Аналитический метод	0.1	Закрепление отсутствует
2. Сведения о характерных точках границ объекта					
Обозначение характерных точек границ	**Координаты, м**		**Метод определения координат характерной точки**	**Средняя квадратическая погрешность положения характерной точки (Mt), м**	**Описание обозначения точки на местности (при наличии)**
	X	**Y**			
1	**2**	**3**	**4**	**5**	**6**
448	591195.14	2225505.45	Аналитический метод	0.1	Закрепление отсутствует
449	591189.23	2225499.82	Аналитический метод	0.1	Закрепление отсутствует
450	591211.19	2225470.14	Аналитический метод	0.1	Закрепление отсутствует
451	591216.71	2225463.35	Аналитический метод	0.1	Закрепление отсутствует
452	591222.51	2225457.43	Аналитический метод	0.1	Закрепление отсутствует
453	591210.91	2225444.44	Аналитический метод	0.1	Закрепление отсутствует

454	591217.35	2225438.46	Аналитический метод	0.1	Закрепление отсутствует
455	591228.77	2225427.02	Аналитический метод	0.1	Закрепление отсутствует
456	591243.88	2225442.57	Аналитический метод	0.1	Закрепление отсутствует
457	591272.40	2225471.85	Аналитический метод	0.1	Закрепление отсутствует
458	591275.37	2225474.75	Аналитический метод	0.1	Закрепление отсутствует
459	591279.08	2225478.69	Аналитический метод	0.1	Закрепление отсутствует
460	591289.80	2225464.18	Аналитический метод	0.1	Закрепление отсутствует
461	591301.19	2225448.77	Аналитический метод	0.1	Закрепление отсутствует
462	591304.87	2225441.38	Аналитический метод	0.1	Закрепление отсутствует
463	591302.90	2225440.00	Аналитический метод	0.1	Закрепление отсутствует
464	591305.76	2225435.68	Аналитический метод	0.1	Закрепление отсутствует
465	591307.55	2225436.70	Аналитический метод	0.1	Закрепление отсутствует
466	591309.20	2225433.33	Аналитический метод	0.1	Закрепление отсутствует
467	591310.23	2225433.41	Аналитический метод	0.1	Закрепление отсутствует
468	591312.80	2225428.17	Аналитический метод	0.1	Закрепление отсутствует
469	591310.32	2225419.24	Аналитический метод	0.1	Закрепление отсутствует
470	591303.10	2225414.06	Аналитический метод	0.1	Закрепление отсутствует
471	591309.15	2225404.97	Аналитический метод	0.1	Закрепление отсутствует
472	591313.60	2225400.83	Аналитический метод	0.1	Закрепление отсутствует

2. Сведения о характерных точках границ объекта

Обозначение характерных точек границ	**Координаты, м**		**Метод определения координат характерной точки**	**Средняя квадратическая погрешность положения характерной точки (Mt), м**	**Описание обозначения точки на местности (при наличии)**
	X	**Y**			
1	**2**	**3**	**4**	**5**	**6**
473	591316.02	2225401.38	Аналитический метод	0.1	Закрепление отсутствует
474	591324.40	2225411.39	Аналитический метод	0.1	Закрепление отсутствует
475	591327.66	2225412.30	Аналитический метод	0.1	Закрепление отсутствует
476	591335.24	2225422.62	Аналитический метод	0.1	Закрепление отсутствует
477	591343.75	2225430.57	Аналитический метод	0.1	Закрепление отсутствует
478	591321.04	2225440.34	Аналитический метод	0.1	Закрепление отсутствует

479	591356.73	2225461.08	Аналитический метод	0.1	Закрепление отсутствует
480	591342.14	2225483.19	Аналитический метод	0.1	Закрепление отсутствует
481	591330.94	2225499.37	Аналитический метод	0.1	Закрепление отсутствует
482	591345.87	2225519.74	Аналитический метод	0.1	Закрепление отсутствует
483	591320.11	2225532.02	Аналитический метод	0.1	Закрепление отсутствует
484	591313.84	2225524.07	Аналитический метод	0.1	Закрепление отсутствует
485	591302.56	2225540.37	Аналитический метод	0.1	Закрепление отсутствует
486	591270.40	2225504.67	Аналитический метод	0.1	Закрепление отсутствует
442	591251.62	2225500.65	Аналитический метод	0.1	Закрепление отсутствует
487	592789.11	2224695.12	Аналитический метод	0.1	Закрепление отсутствует
488	592834.31	2224746.02	Аналитический метод	0.1	Закрепление отсутствует
489	592863.80	2224775.04	Аналитический метод	0.1	Закрепление отсутствует
490	592890.53	2224803.39	Аналитический метод	0.1	Закрепление отсутствует
491	592894.04	2224809.14	Аналитический метод	0.1	Закрепление отсутствует
492	592822.49	2224882.86	Аналитический метод	0.1	Закрепление отсутствует
493	592821.73	2224882.03	Аналитический метод	0.1	Закрепление отсутствует
494	592753.75	2224820.28	Аналитический метод	0.1	Закрепление отсутствует
495	592743.49	2224807.60	Аналитический метод	0.1	Закрепление отсутствует
496	592715.86	2224837.21	Аналитический метод	0.1	Закрепление отсутствует
2. Сведения о характерных точках границ объекта					
Обозначение характерных точек границ	**Координаты, м**		**Метод определения координат характерной точки**	**Средняя квадратическая погрешность положения характерной точки (Mt), м**	**Описание обозначения точки на местности (при наличии)**
	X	**Y**			
1	**2**	**3**	**4**	**5**	**6**
497	592689.78	2224809.32	Аналитический метод	0.1	Закрепление отсутствует
498	592675.70	2224794.89	Аналитический метод	0.1	Закрепление отсутствует
499	592730.97	2224743.82	Аналитический метод	0.1	Закрепление отсутствует
500	592750.85	2224726.66	Аналитический метод	0.1	Закрепление отсутствует
487	592789.11	2224695.12	Аналитический метод	0.1	Закрепление отсутствует
501	597179.28	2228097.84	Аналитический метод	0.1	Закрепление отсутствует

502	597183.17	2228130.18	Аналитический метод	0.1	Закрепление отсутствует
503	597187.05	2228170.91	Аналитический метод	0.1	Закрепление отсутствует
504	597176.68	2228175.60	Аналитический метод	0.1	Закрепление отсутствует
505	597082.88	2228188.09	Аналитический метод	0.1	Закрепление отсутствует
506	597050.59	2228192.37	Аналитический метод	0.1	Закрепление отсутствует
507	597032.00	2228194.85	Аналитический метод	0.1	Закрепление отсутствует
508	597031.09	2228234.47	Аналитический метод	0.1	Закрепление отсутствует
509	597004.97	2228233.17	Аналитический метод	0.1	Закрепление отсутствует
510	597001.36	2228144.91	Аналитический метод	0.1	Закрепление отсутствует
511	596998.98	2228104.83	Аналитический метод	0.1	Закрепление отсутствует
512	596996.80	2228067.98	Аналитический метод	0.1	Закрепление отсутствует
513	596995.19	2228040.72	Аналитический метод	0.1	Закрепление отсутствует
514	597026.90	2228038.63	Аналитический метод	0.1	Закрепление отсутствует
515	597057.24	2228036.63	Аналитический метод	0.1	Закрепление отсутствует
516	597057.07	2228034.02	Аналитический метод	0.1	Закрепление отсутствует
517	597094.24	2228031.36	Аналитический метод	0.1	Закрепление отсутствует
518	597094.38	2228033.30	Аналитический метод	0.1	Закрепление отсутствует
519	597100.64	2228032.96	Аналитический метод	0.1	Закрепление отсутствует
520	597108.94	2228032.35	Аналитический метод	0.1	Закрепление отсутствует
2. Сведения о характерных точках границ объекта					
Обозначение характерных точек границ	**Координаты, м**		**Метод определения координат характерной точки**	**Средняя квадратическая погрешность положения характерной точки (Mt), м**	**Описание обозначения точки на местности (при наличии)**
	X	**Y**			
1	**2**	**3**	**4**	**5**	**6**
521	597109.94	2228032.29	Аналитический метод	0.1	Закрепление отсутствует
522	597109.91	2228031.51	Аналитический метод	0.1	Закрепление отсутствует
523	597146.25	2228029.58	Аналитический метод	0.1	Закрепление отсутствует
524	597165.20	2228028.38	Аналитический метод	0.1	Закрепление отсутствует
525	597173.38	2228027.86	Аналитический метод	0.1	Закрепление отсутствует
526	597180.76	2228096.69	Аналитический метод	0.1	Закрепление отсутствует

501	597179.28	2228097.84	Аналитический метод	0.1	Закрепление отсутствует
527	596278.51	2229428.15	Аналитический метод	0.1	Закрепление отсутствует
528	596200.57	2229458.98	Аналитический метод	0.1	Закрепление отсутствует
529	596156.25	2229479.62	Аналитический метод	0.1	Закрепление отсутствует
530	596141.55	2229485.40	Аналитический метод	0.1	Закрепление отсутствует
531	596130.40	2229464.12	Аналитический метод	0.1	Закрепление отсутствует
532	596116.55	2229439.23	Аналитический метод	0.1	Закрепление отсутствует
533	596092.32	2229446.19	Аналитический метод	0.1	Закрепление отсутствует
534	596088.41	2229437.90	Аналитический метод	0.1	Закрепление отсутствует
535	596079.50	2229418.44	Аналитический метод	0.1	Закрепление отсутствует
536	596066.99	2229388.28	Аналитический метод	0.1	Закрепление отсутствует
537	596051.66	2229351.33	Аналитический метод	0.1	Закрепление отсутствует
538	596046.35	2229352.38	Аналитический метод	0.1	Закрепление отсутствует
539	596038.84	2229333.49	Аналитический метод	0.1	Закрепление отсутствует
540	596035.11	2229318.90	Аналитический метод	0.1	Закрепление отсутствует
541	596239.07	2229270.36	Аналитический метод	0.1	Закрепление отсутствует
542	596242.86	2229292.68	Аналитический метод	0.1	Закрепление отсутствует
543	596222.20	2229296.51	Аналитический метод	0.1	Закрепление отсутствует
544	596223.68	2229303.18	Аналитический метод	0.1	Закрепление отсутствует
2. Сведения о характерных точках границ объекта					
Обозначение характерных точек границ	**Координаты, м**		**Метод определения координат характерной точки**	**Средняя квадратическая погрешность положения характерной точки (Mt), м**	**Описание обозначения точки на местности (при наличии)**
	X	**Y**			
1	**2**	**3**	**4**	**5**	**6**
545	596193.72	2229309.04	Аналитический метод	0.1	Закрепление отсутствует
546	596195.86	2229336.57	Аналитический метод	0.1	Закрепление отсутствует
547	596203.51	2229367.05	Аналитический метод	0.1	Закрепление отсутствует
548	596258.76	2229357.38	Аналитический метод	0.1	Закрепление отсутствует
549	596260.26	2229356.31	Аналитический метод	0.1	Закрепление отсутствует
527	596278.51	2229428.15	Аналитический метод	0.1	Закрепление отсутствует

550	594465.51	2230191.21	Аналитический метод	0.1	Закрепление отсутствует
551	594470.40	2230182.90	Аналитический метод	0.1	Закрепление отсутствует
552	594558.90	2230044.30	Аналитический метод	0.1	Закрепление отсутствует
553	594565.34	2230038.66	Аналитический метод	0.1	Закрепление отсутствует
554	594607.35	2230062.86	Аналитический метод	0.1	Закрепление отсутствует
555	594595.07	2230091.59	Аналитический метод	0.1	Закрепление отсутствует
556	594571.75	2230145.06	Аналитический метод	0.1	Закрепление отсутствует
557	594542.87	2230211.24	Аналитический метод	0.1	Закрепление отсутствует
558	594541.26	2230217.27	Аналитический метод	0.1	Закрепление отсутствует
559	594536.78	2230224.95	Аналитический метод	0.1	Закрепление отсутствует
560	594564.65	2230237.88	Аналитический метод	0.1	Закрепление отсутствует
561	594560.21	2230246.64	Аналитический метод	0.1	Закрепление отсутствует
562	594542.90	2230280.77	Аналитический метод	0.1	Закрепление отсутствует
563	594511.21	2230266.87	Аналитический метод	0.1	Закрепление отсутствует
564	594489.76	2230270.38	Аналитический метод	0.1	Закрепление отсутствует
565	594468.21	2230260.56	Аналитический метод	0.1	Закрепление отсутствует
566	594440.40	2230237.41	Аналитический метод	0.1	Закрепление отсутствует
567	594466.83	2230198.99	Аналитический метод	0.1	Закрепление отсутствует
550	594465.51	2230191.21	Аналитический метод	0.1	Закрепление отсутствует
2. Сведения о характерных точках границ объекта					
Обозначение характерных точек границ	**Координаты, м**		**Метод определения координат характерной точки**	**Средняя квадратическая погрешность положения характерной точки (Mt), м**	**Описание обозначения точки на местности (при наличии)**
	X	**Y**			
1	**2**	**3**	**4**	**5**	**6**
568	596990.33	2228181.15	Аналитический метод	0.1	Закрепление отсутствует
569	596965.36	2228157.62	Аналитический метод	0.1	Закрепление отсутствует
570	596966.52	2228148.70	Аналитический метод	0.1	Закрепление отсутствует
571	596974.10	2228149.54	Аналитический метод	0.1	Закрепление отсутствует
572	596980.28	2228149.33	Аналитический метод	0.1	Закрепление отсутствует
573	596980.40	2228129.42	Аналитический метод	0.1	Закрепление отсутствует

574	596980.16	2228094.96	Аналитический метод	0.1	Закрепление отсутствует
575	596978.52	2228024.29	Аналитический метод	0.1	Закрепление отсутствует
576	596977.16	2228023.96	Аналитический метод	0.1	Закрепление отсутствует
577	596942.72	2228012.46	Аналитический метод	0.1	Закрепление отсутствует
578	596938.73	2228011.03	Аналитический метод	0.1	Закрепление отсутствует
579	596910.20	2228002.10	Аналитический метод	0.1	Закрепление отсутствует
580	596907.14	2228001.02	Аналитический метод	0.1	Закрепление отсутствует
581	596904.62	2228006.88	Аналитический метод	0.1	Закрепление отсутствует
582	596887.94	2228056.90	Аналитический метод	0.1	Закрепление отсутствует
583	596877.91	2228089.84	Аналитический метод	0.1	Закрепление отсутствует
584	596871.88	2228087.79	Аналитический метод	0.1	Закрепление отсутствует
585	596871.25	2228089.82	Аналитический метод	0.1	Закрепление отсутствует
586	596859.82	2228085.78	Аналитический метод	0.1	Закрепление отсутствует
587	596857.15	2228087.08	Аналитический метод	0.1	Закрепление отсутствует
588	596852.56	2228089.33	Аналитический метод	0.1	Закрепление отсутствует
589	596859.28	2228070.02	Аналитический метод	0.1	Закрепление отсутствует
590	596835.07	2228047.40	Аналитический метод	0.1	Закрепление отсутствует
591	596817.49	2228061.91	Аналитический метод	0.1	Закрепление отсутствует
592	596822.90	2228068.63	Аналитический метод	0.1	Закрепление отсутствует
2. Сведения о характерных точках границ объекта					
Обозначение характерных точек границ	**Координаты, м**		**Метод определения координат характерной точки**	**Средняя квадратическая погрешность положения характерной точки (Mt), м**	**Описание обозначения точки на местности (при наличии)**
	X	**Y**			
1	**2**	**3**	**4**	**5**	**6**
593	596793.14	2228092.31	Аналитический метод	0.1	Закрепление отсутствует
594	596758.97	2228123.52	Аналитический метод	0.1	Закрепление отсутствует
595	596812.91	2228156.83	Аналитический метод	0.1	Закрепление отсутствует
596	596817.66	2228160.06	Аналитический метод	0.1	Закрепление отсутствует
597	596885.93	2228205.96	Аналитический метод	0.1	Закрепление отсутствует
598	596921.13	2228228.85	Аналитический метод	0.1	Закрепление отсутствует

599	596928.80	2228233.83	Аналитический метод	0.1	Закрепление отсутствует
600	596900.81	2228265.63	Аналитический метод	0.1	Закрепление отсутствует
601	596893.20	2228274.26	Аналитический метод	0.1	Закрепление отсутствует
602	596898.57	2228283.35	Аналитический метод	0.1	Закрепление отсутствует
603	596913.30	2228306.69	Аналитический метод	0.1	Закрепление отсутствует
604	596919.76	2228303.02	Аналитический метод	0.1	Закрепление отсутствует
605	596936.06	2228329.94	Аналитический метод	0.1	Закрепление отсутствует
606	596935.61	2228346.63	Аналитический метод	0.1	Закрепление отсутствует
607	596796.09	2228392.53	Аналитический метод	0.1	Закрепление отсутствует
608	596789.32	2228410.51	Аналитический метод	0.1	Закрепление отсутствует
609	596780.29	2228382.98	Аналитический метод	0.1	Закрепление отсутствует
610	596777.12	2228373.56	Аналитический метод	0.1	Закрепление отсутствует
611	596753.59	2228389.74	Аналитический метод	0.1	Закрепление отсутствует
612	596745.52	2228373.49	Аналитический метод	0.1	Закрепление отсутствует
613	596698.06	2228383.84	Аналитический метод	0.1	Закрепление отсутствует
614	596691.43	2228381.17	Аналитический метод	0.1	Закрепление отсутствует
615	596661.83	2228376.69	Аналитический метод	0.1	Закрепление отсутствует
616	596631.35	2228372.52	Аналитический метод	0.1	Закрепление отсутствует
617	596587.72	2228261.53	Аналитический метод	0.1	Закрепление отсутствует
2. Сведения о характерных точках границ объекта					
Обозначение характерных точек границ	**Координаты, м**		**Метод определения координат характерной точки**	**Средняя квадратическая погрешность положения характерной точки (Mt), м**	**Описание обозначения точки на местности (при наличии)**
	X	**Y**			
1	**2**	**3**	**4**	**5**	**6**
618	596621.99	2228240.93	Аналитический метод	0.1	Закрепление отсутствует
619	596682.84	2228202.85	Аналитический метод	0.1	Закрепление отсутствует
620	596663.08	2228157.16	Аналитический метод	0.1	Закрепление отсутствует
621	596737.55	2228109.45	Аналитический метод	0.1	Закрепление отсутствует
622	596769.93	2228000.23	Аналитический метод	0.1	Закрепление отсутствует
623	596776.10	2227990.49	Аналитический метод	0.1	Закрепление отсутствует

624	596835.02	2227940.32	Аналитический метод	0.1	Закрепление отсутствует
625	596918.77	2227979.14	Аналитический метод	0.1	Закрепление отсутствует
626	596981.58	2227984.16	Аналитический метод	0.1	Закрепление отсутствует
627	596986.49	2227984.63	Аналитический метод	0.1	Закрепление отсутствует
568	596990.33	2228181.15	Аналитический метод	0.1	Закрепление отсутствует
628	597676.51	2227090.95	Аналитический метод	0.1	Закрепление отсутствует
629	597650.38	2227094.04	Аналитический метод	0.1	Закрепление отсутствует
630	597623.72	2227097.12	Аналитический метод	0.1	Закрепление отсутствует
631	597598.66	2227099.90	Аналитический метод	0.1	Закрепление отсутствует
632	597593.68	2227098.32	Аналитический метод	0.1	Закрепление отсутствует
633	597585.94	2227099.82	Аналитический метод	0.1	Закрепление отсутствует
634	597524.14	2227107.94	Аналитический метод	0.1	Закрепление отсутствует
635	597490.60	2227112.74	Аналитический метод	0.1	Закрепление отсутствует
636	597479.76	2227114.03	Аналитический метод	0.1	Закрепление отсутствует
637	597489.72	2227193.32	Аналитический метод	0.1	Закрепление отсутствует
638	597445.73	2227198.69	Аналитический метод	0.1	Закрепление отсутствует
639	597446.09	2227210.74	Аналитический метод	0.1	Закрепление отсутствует
640	597456.98	2227209.58	Аналитический метод	0.1	Закрепление отсутствует
641	597457.27	2227213.45	Аналитический метод	0.1	Закрепление отсутствует
2. Сведения о характерных точках границ объекта					
Обозначение характерных точек границ	**Координаты, м**		**Метод определения координат характерной точки**	**Средняя квадратическая погрешность положения характерной точки (Mt), м**	**Описание обозначения точки на местности (при наличии)**
	X	**Y**			
1	**2**	**3**	**4**	**5**	**6**
642	597454.99	2227213.64	Аналитический метод	0.1	Закрепление отсутствует
643	597455.91	2227225.62	Аналитический метод	0.1	Закрепление отсутствует
644	597383.12	2227234.94	Аналитический метод	0.1	Закрепление отсутствует
645	597381.40	2227214.40	Аналитический метод	0.1	Закрепление отсутствует
646	597365.52	2227216.12	Аналитический метод	0.1	Закрепление отсутствует
647	597363.82	2227193.61	Аналитический метод	0.1	Закрепление отсутствует

648	597346.07	2227195.32	Аналитический метод	0.1	Закрепление отсутствует
649	597330.85	2227195.75	Аналитический метод	0.1	Закрепление отсутствует
650	597330.49	2227189.28	Аналитический метод	0.1	Закрепление отсутствует
651	597329.00	2227180.66	Аналитический метод	0.1	Закрепление отсутствует
652	597341.84	2227178.80	Аналитический метод	0.1	Закрепление отсутствует
653	597345.68	2227176.49	Аналитический метод	0.1	Закрепление отсутствует
654	597343.61	2227168.65	Аналитический метод	0.1	Закрепление отсутствует
655	597346.65	2227169.92	Аналитический метод	0.1	Закрепление отсутствует
656	597358.61	2227168.17	Аналитический метод	0.1	Закрепление отсутствует
657	597355.57	2227134.53	Аналитический метод	0.1	Закрепление отсутствует
658	597350.45	2227120.52	Аналитический метод	0.1	Закрепление отсутствует
659	597350.07	2227116.64	Аналитический метод	0.1	Закрепление отсутствует
660	597337.19	2227117.91	Аналитический метод	0.1	Закрепление отсутствует
661	597336.19	2227110.62	Аналитический метод	0.1	Закрепление отсутствует
662	597313.45	2227123.82	Аналитический метод	0.1	Закрепление отсутствует
663	597305.80	2227109.21	Аналитический метод	0.1	Закрепление отсутствует
664	597286.87	2227118.63	Аналитический метод	0.1	Закрепление отсутствует
665	597285.90	2227116.95	Аналитический метод	0.1	Закрепление отсутствует
666	597288.65	2227115.35	Аналитический метод	0.1	Закрепление отсутствует
2. Сведения о характерных точках границ объекта					
Обозначение характерных точек границ	**Координаты, м**		**Метод определения координат характерной точки**	**Средняя квадратическая погрешность положения характерной точки (Mt), м**	**Описание обозначения точки на местности (при наличии)**
	X	**Y**			
1	**2**	**3**	**4**	**5**	**6**
667	597284.79	2227109.30	Аналитический метод	0.1	Закрепление отсутствует
668	597291.01	2227105.77	Аналитический метод	0.1	Закрепление отсутствует
669	597301.39	2227100.77	Аналитический метод	0.1	Закрепление отсутствует
670	597358.10	2227073.38	Аналитический метод	0.1	Закрепление отсутствует
671	597375.78	2227064.85	Аналитический метод	0.1	Закрепление отсутствует
672	597375.53	2227024.67	Аналитический метод	0.1	Закрепление отсутствует

673	597460.69	2227020.41	Аналитический метод	0.1	Закрепление отсутствует
674	597512.98	2227014.04	Аналитический метод	0.1	Закрепление отсутствует
675	597514.11	2227015.06	Аналитический метод	0.1	Закрепление отсутствует
676	597598.23	2227007.08	Аналитический метод	0.1	Закрепление отсутствует
677	597625.58	2227024.08	Аналитический метод	0.1	Закрепление отсутствует
678	597628.17	2227037.24	Аналитический метод	0.1	Закрепление отсутствует
679	597641.55	2227037.32	Аналитический метод	0.1	Закрепление отсутствует
680	597642.92	2227050.64	Аналитический метод	0.1	Закрепление отсутствует
628	597676.51	2227090.95	Аналитический метод	0.1	Закрепление отсутствует
681	592091.50	2226517.40	Аналитический метод	0.1	Закрепление отсутствует
682	592050.41	2226559.09	Аналитический метод	0.1	Закрепление отсутствует
683	591982.95	2226490.02	Аналитический метод	0.1	Закрепление отсутствует
684	591960.33	2226512.11	Аналитический метод	0.1	Закрепление отсутствует
685	591957.18	2226509.18	Аналитический метод	0.1	Закрепление отсутствует
686	591946.27	2226498.49	Аналитический метод	0.1	Закрепление отсутствует
687	591933.45	2226486.11	Аналитический метод	0.1	Закрепление отсутствует
688	591920.57	2226473.63	Аналитический метод	0.1	Закрепление отсутствует
689	591914.86	2226468.10	Аналитический метод	0.1	Закрепление отсутствует
690	591929.34	2226456.04	Аналитический метод	0.1	Закрепление отсутствует
2. Сведения о характерных точках границ объекта					
Обозначение характерных точек границ	**Координаты, м**		**Метод определения координат характерной точки**	**Средняя квадратическая погрешность положения характерной точки (Mt), м**	**Описание обозначения точки на местности (при наличии)**
	X	**Y**			
1	**2**	**3**	**4**	**5**	**6**
691	591940.52	2226441.73	Аналитический метод	0.1	Закрепление отсутствует
692	591846.06	2226364.53	Аналитический метод	0.1	Закрепление отсутствует
693	591838.27	2226375.36	Аналитический метод	0.1	Закрепление отсутствует
694	591831.38	2226370.42	Аналитический метод	0.1	Закрепление отсутствует
695	591813.75	2226357.79	Аналитический метод	0.1	Закрепление отсутствует
696	591868.98	2226290.22	Аналитический метод	0.1	Закрепление отсутствует

697	591891.04	2226290.53	Аналитический метод	0.1	Закрепление отсутствует
698	591976.46	2226380.98	Аналитический метод	0.1	Закрепление отсутствует
699	592078.18	2226489.42	Аналитический метод	0.1	Закрепление отсутствует
681	592091.50	2226517.40	Аналитический метод	0.1	Закрепление отсутствует
700	591801.69	2226219.10	Аналитический метод	0.1	Закрепление отсутствует
701	591770.55	2226239.59	Аналитический метод	0.1	Закрепление отсутствует
702	591769.37	2226223.12	Аналитический метод	0.1	Закрепление отсутствует
703	591773.97	2226181.58	Аналитический метод	0.1	Закрепление отсутствует
704	591781.26	2226177.72	Аналитический метод	0.1	Закрепление отсутствует
700	591801.69	2226219.10	Аналитический метод	0.1	Закрепление отсутствует
705	592266.58	2226759.18	Аналитический метод	0.1	Закрепление отсутствует
706	592232.58	2226776.70	Аналитический метод	0.1	Закрепление отсутствует
707	592217.15	2226787.58	Аналитический метод	0.1	Закрепление отсутствует
708	592219.29	2226791.03	Аналитический метод	0.1	Закрепление отсутствует
709	592212.40	2226795.31	Аналитический метод	0.1	Закрепление отсутствует
710	592210.03	2226792.11	Аналитический метод	0.1	Закрепление отсутствует
711	592179.17	2226814.78	Аналитический метод	0.1	Закрепление отсутствует
712	592148.39	2226836.27	Аналитический метод	0.1	Закрепление отсутствует
713	592146.88	2226834.68	Аналитический метод	0.1	Закрепление отсутствует
2. Сведения о характерных точках границ объекта					
Обозначение характерных точек границ	**Координаты, м**		**Метод определения координат характерной точки**	**Средняя квадратическая погрешность положения характерной точки (Mt), м**	**Описание обозначения точки на местности (при наличии)**
	X	**Y**			
1	**2**	**3**	**4**	**5**	**6**
714	592142.84	2226838.34	Аналитический метод	0.1	Закрепление отсутствует
715	592144.35	2226839.94	Аналитический метод	0.1	Закрепление отсутствует
716	592140.42	2226843.50	Аналитический метод	0.1	Закрепление отсутствует
717	592139.23	2226842.01	Аналитический метод	0.1	Закрепление отсутствует
718	592132.96	2226847.29	Аналитический метод	0.1	Закрепление отсутствует
719	592134.68	2226849.41	Аналитический метод	0.1	Закрепление отсутствует

720	592124.68	2226857.72	Аналитический метод	0.1	Закрепление отсутствует
721	592105.94	2226831.04	Аналитический метод	0.1	Закрепление отсутствует
722	592117.38	2226822.57	Аналитический метод	0.1	Закрепление отсутствует
723	592125.57	2226816.32	Аналитический метод	0.1	Закрепление отсутствует
724	592123.74	2226814.19	Аналитический метод	0.1	Закрепление отсутствует
725	592138.22	2226803.07	Аналитический метод	0.1	Закрепление отсутствует
726	592140.27	2226805.63	Аналитический метод	0.1	Закрепление отсутствует
727	592173.18	2226778.62	Аналитический метод	0.1	Закрепление отсутствует
728	592181.32	2226769.95	Аналитический метод	0.1	Закрепление отсутствует
729	592179.23	2226761.30	Аналитический метод	0.1	Закрепление отсутствует
730	592178.35	2226758.00	Аналитический метод	0.1	Закрепление отсутствует
731	592168.63	2226744.47	Аналитический метод	0.1	Закрепление отсутствует
732	592173.62	2226739.62	Аналитический метод	0.1	Закрепление отсутствует
733	592185.12	2226731.79	Аналитический метод	0.1	Закрепление отсутствует
734	592180.37	2226724.82	Аналитический метод	0.1	Закрепление отсутствует
735	592206.54	2226704.00	Аналитический метод	0.1	Закрепление отсутствует
736	592227.54	2226697.00	Аналитический метод	0.1	Закрепление отсутствует
737	592245.18	2226724.40	Аналитический метод	0.1	Закрепление отсутствует
705	592266.58	2226759.18	Аналитический метод	0.1	Закрепление отсутствует

План границ объекта

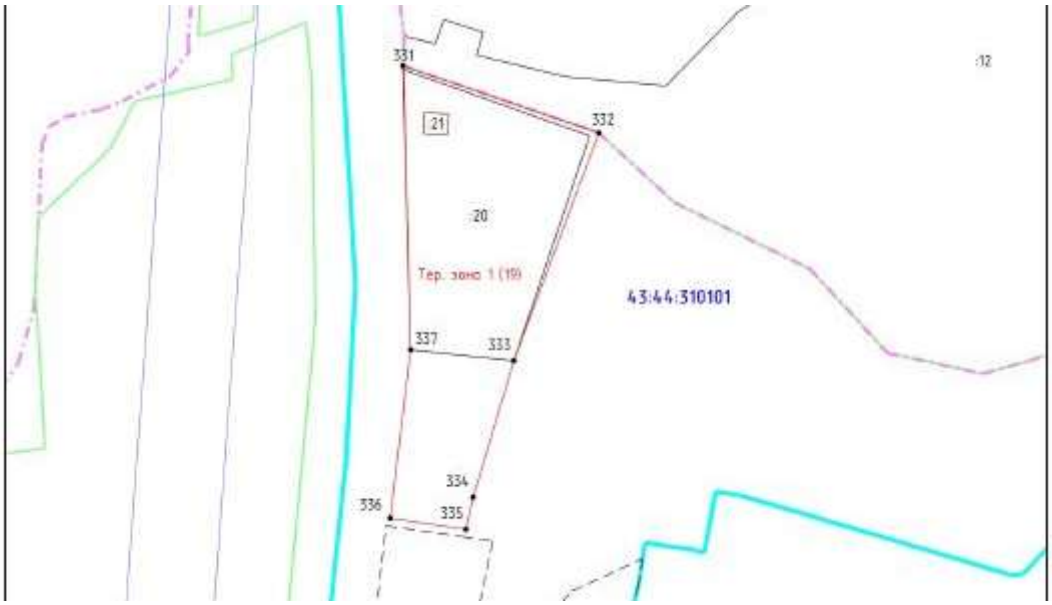

43:44:310113
43:44:010109
Тер. зона 1 (1)
43:44:310134

43:44:310134
Тер. зона 1 (18)
43:44:310165

302
303
:7
307
304
43:44:310165
Тер. зона 1 (17)
37
:169
306
305

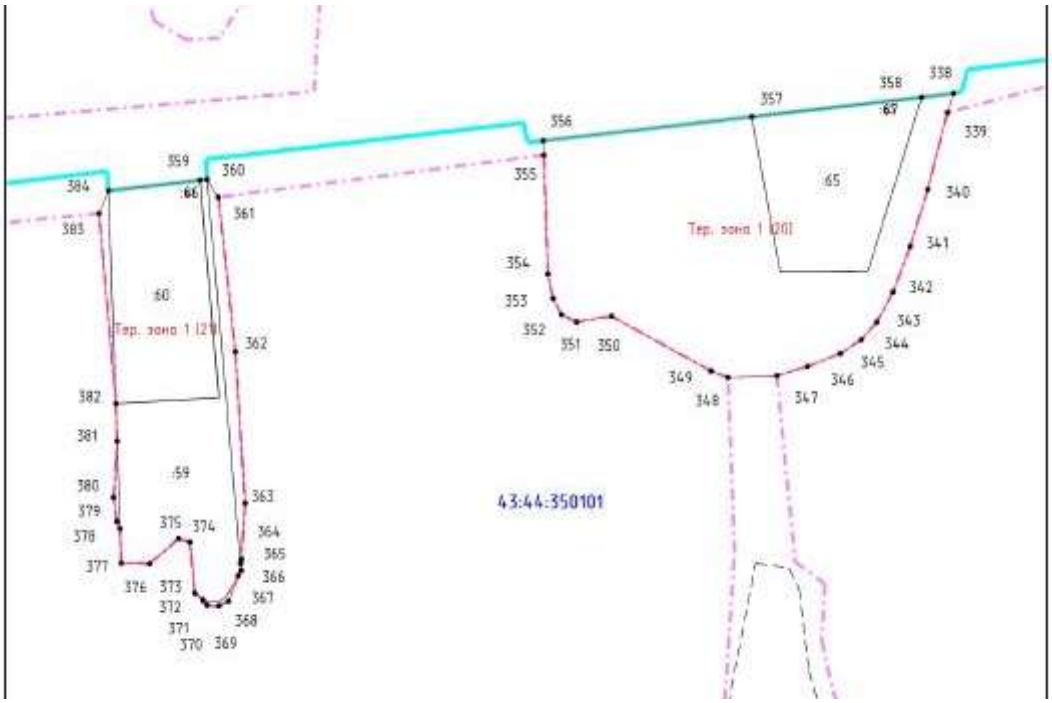
338
358
357
:67
356
339
359
360
384
:66
355
:65
340
383
361
Тер. зона 1 (20)
341
354
:60
353
342
Тер. зона 1 (21)
352
343
362
351
350
344
345
349
346
382
348
347
381
:59
380
363
43:44:350101
379
375
374
364
378
365
377
366
376
373
367
372
368
371
370
369

43:44:320176
Тер. зона 1 (32)

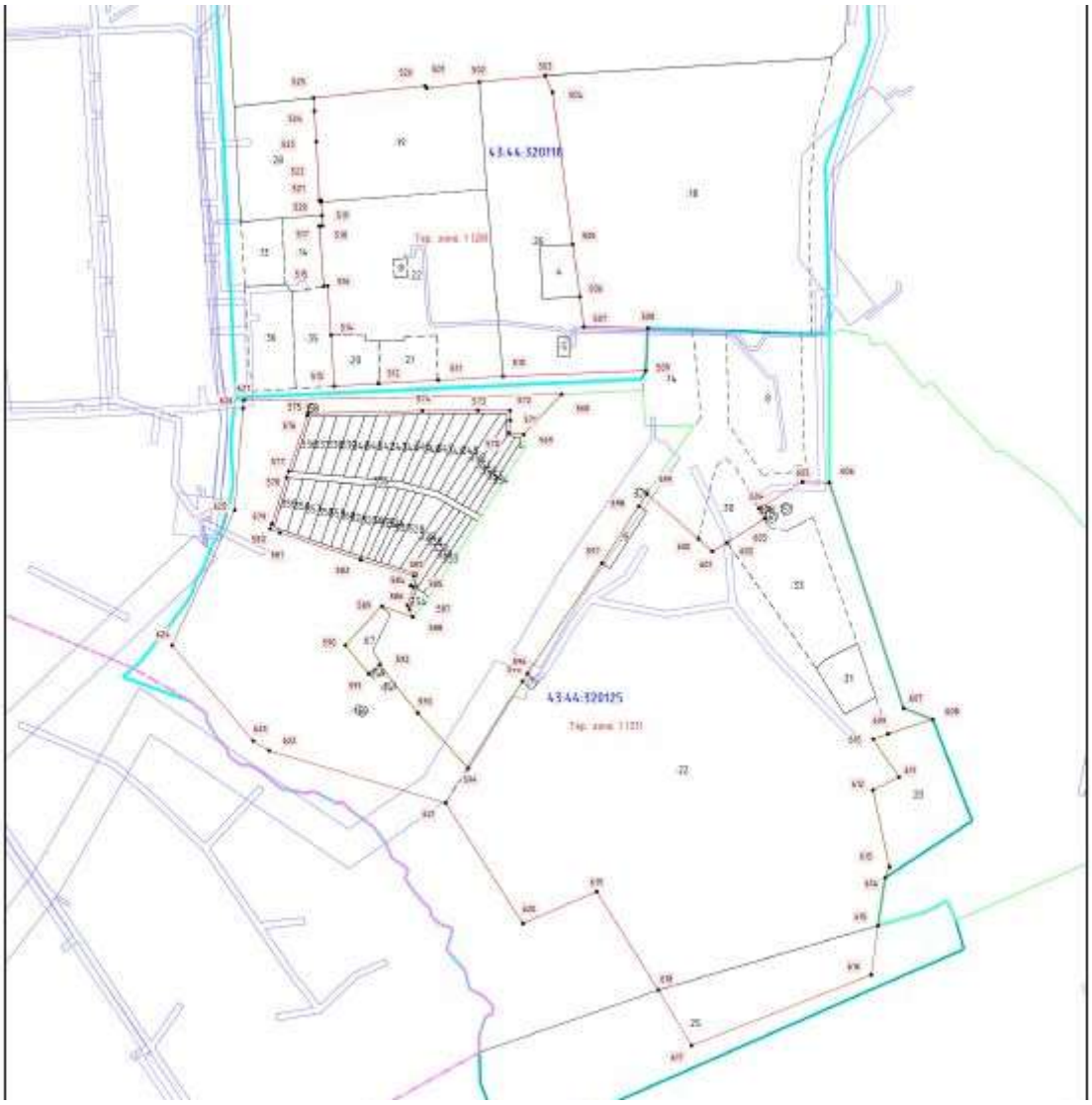
43:44:320118
43:44:320125

63:44:320141
63:44:320175

43:30:410621
43:30:410622
43:44:330104
Тер. зона 1 (22)

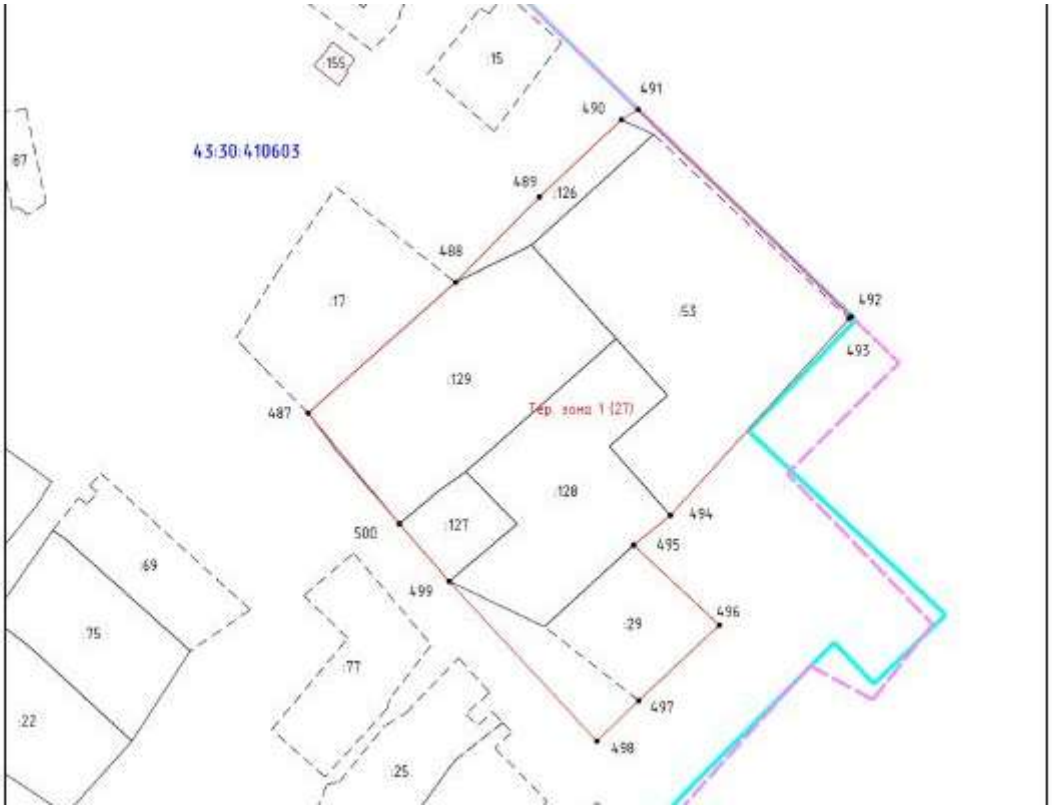
43:30:410603
Тер. зона 1 (27)

161
361
289
300
154
360
132
301
131
362
73
6
397
396
Тер. зона 1 (23)
100
398
395

43:44:530106
43:44:530107
43:44:530112

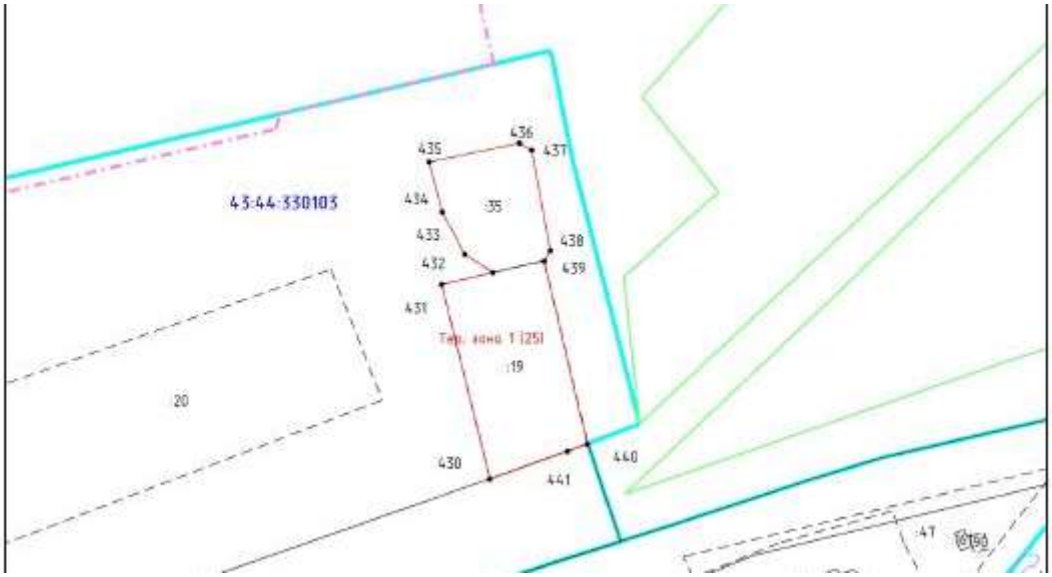
43:44:330103
435
436
437
434
:35
433
438
432
439
431
Тер. зона 1 (25)
:19
20
430
441
440
:47

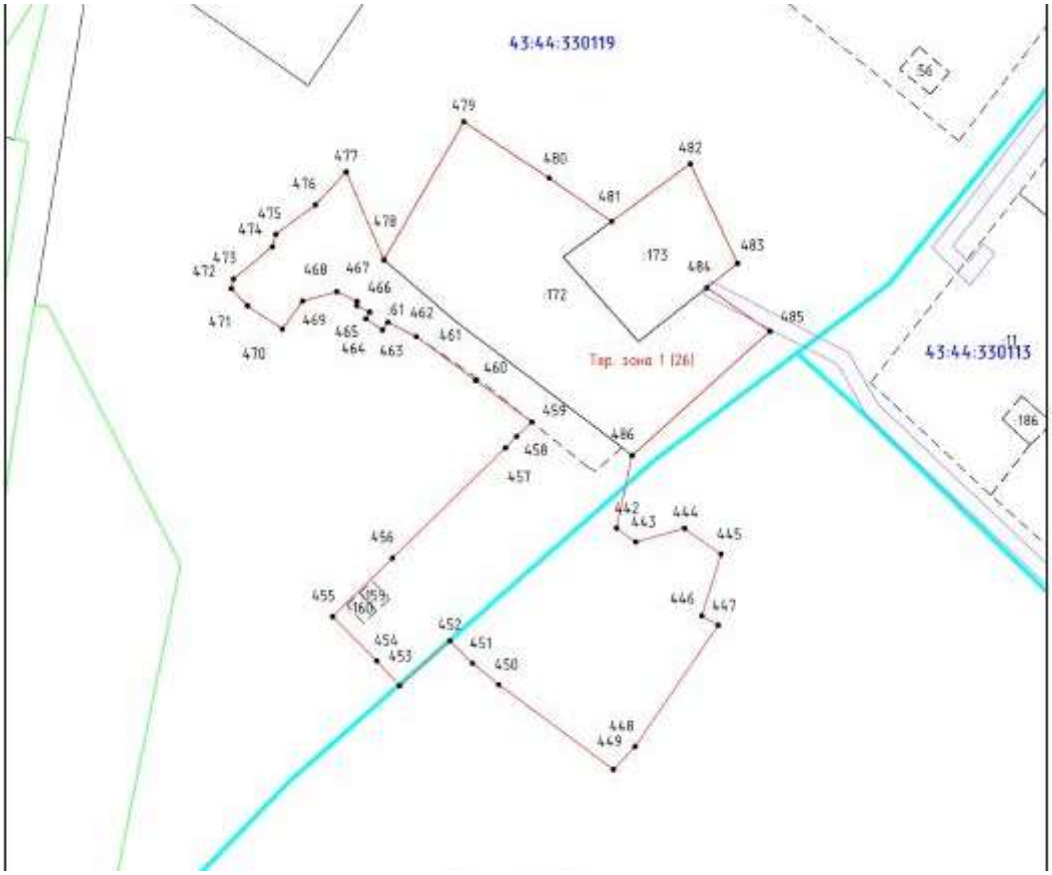
43:44:330119
479
480
482
477
476
481
475
478
474
473
483
472
468
467
:173
484
466
:172
471
469
465
461
462
485
470
464
463
460
Тер. зона 1 (26)
43:44:330113
459
486
458
457
442
443
444
445
456
455
446
447
452
454
451
453
450
448
449
56
186

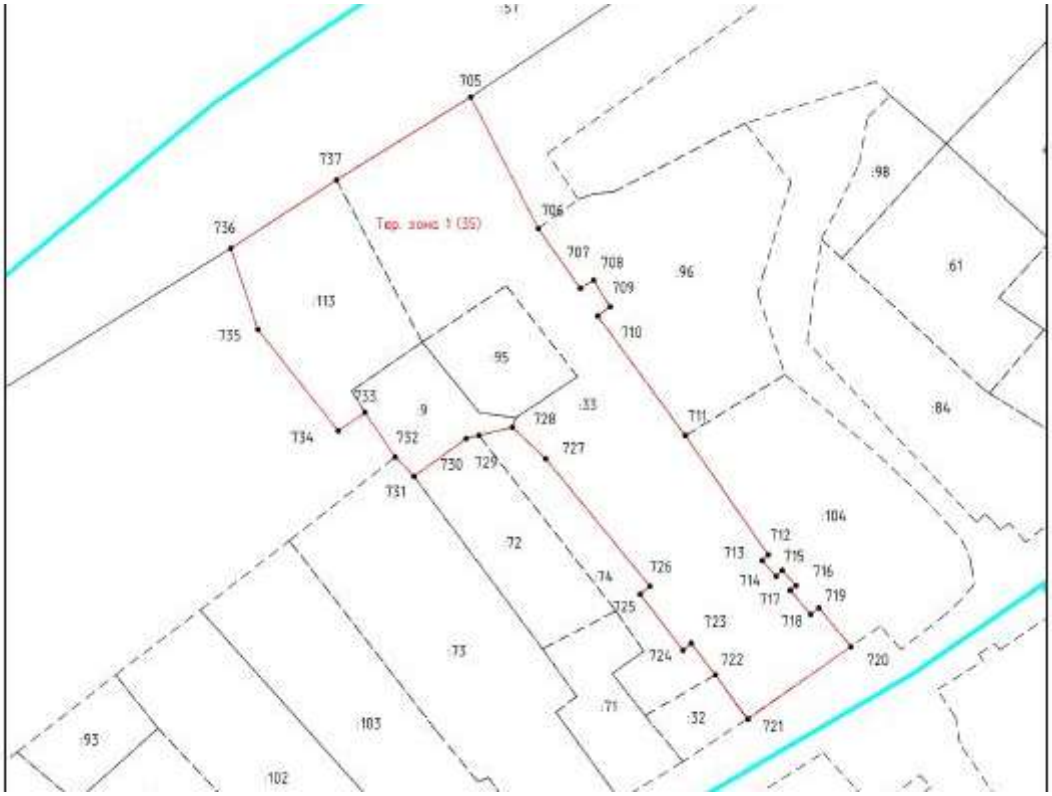

Раздел IV. ПРОИЗВОДСТВЕННЫЕ И КОММУНАЛЬНЫЕ ЗОНЫ.

Глава 5. П-5. Зона производственных и коммунальных предприятий V класса вредности.

1. Описание местоположения границ

Сведения об объекте	
Характеристики объекта	**Описание характеристик**
2	**3**
Местоположение объекта	Кировская область, район Слободской, город Слободской
Площадь объекта +/- величина погрешности определения площади (Р +/- Дельта Р)	438065 +/- 232 м²
Иные характеристики объекта	-

Сведения о местоположении границ объекта					
1. Система координат МСК-43, зона 2					
2. Сведения о характерных точках границ объекта					
Обозначение характерных точек границ	**Координаты, м**		**Метод определения координат характерной точки**	**Средняя квадратическая погрешность положения характерной точки (Mt), м**	**Описание обозначения точки на местности (при наличии)**
	X	**Y**			
1	**2**	**3**	**4**	**5**	**6**
1	597098.37	2229673.21	Аналитический метод	0.10	Закрепление отсутствует

2	597100.84	2229676.95	Аналитический метод	0.10	Закрепление отсутствует
3	597114.40	2229718.82	Аналитический метод	0.10	Закрепление отсутствует
4	597075.14	2229739.77	Аналитический метод	0.10	Закрепление отсутствует
5	597013.97	2229757.50	Аналитический метод	0.10	Закрепление отсутствует
6	596992.12	2229732.12	Аналитический метод	0.10	Закрепление отсутствует
7	597004.33	2229720.09	Аналитический метод	0.10	Закрепление отсутствует
1	597098.37	2229673.21	Аналитический метод	0.10	Закрепление отсутствует
8	596902.27	2229573.76	Аналитический метод	0.10	Закрепление отсутствует
9	596943.28	2229664.97	Аналитический метод	0.10	Закрепление отсутствует
10	596752.84	2229751.54	Аналитический метод	0.10	Закрепление отсутствует
11	596487.13	2229871.32	Аналитический метод	0.10	Закрепление отсутствует
12	596481.22	2229856.58	Аналитический метод	0.10	Закрепление отсутствует
13	596446.26	2229778.81	Аналитический метод	0.10	Закрепление отсутствует
8	596902.27	2229573.76	Аналитический метод	0.10	Закрепление отсутствует
14	598918.66	2227076.37	Аналитический метод	0.10	Закрепление отсутствует
15	598924.26	2227070.51	Аналитический метод	0.10	Закрепление отсутствует
16	598927.35	2227067.29	Аналитический метод	0.10	Закрепление отсутствует
17	598959.37	2227073.08	Аналитический метод	0.10	Закрепление отсутствует
18	599061.09	2227103.76	Аналитический метод	0.10	Закрепление отсутствует
19	599062.79	2227104.28	Аналитический метод	0.10	Закрепление отсутствует
20	599083.65	2227110.69	Аналитический метод	0.10	Закрепление отсутствует
2. Сведения о характерных точках границ объекта					
Обозначение характерных точек границ	**Координаты, м**		**Метод определения координат характерной точки**	**Средняя квадратическая погрешность положения характерной точки (Mt), м**	**Описание обозначения точки на местности (при наличии)**
	X	**Y**			
1	**2**	**3**	**4**	**5**	**6**
21	599079.66	2227253.34	Аналитический метод	0.10	Закрепление отсутствует
22	599077.36	2227282.23	Аналитический метод	0.10	Закрепление отсутствует
23	599077.17	2227286.91	Аналитический метод	0.10	Закрепление отсутствует
24	599075.52	2227305.44	Аналитический метод	0.10	Закрепление отсутствует

25	599076.81	2227305.81	Аналитический метод	0.10	Закрепление отсутствует
26	599074.97	2227331.12	Аналитический метод	0.10	Закрепление отсутствует
27	599073.63	2227349.52	Аналитический метод	0.10	Закрепление отсутствует
28	599073.85	2227360.57	Аналитический метод	0.10	Закрепление отсутствует
29	599018.85	2227366.73	Аналитический метод	0.10	Закрепление отсутствует
30	598983.21	2227344.03	Аналитический метод	0.10	Закрепление отсутствует
31	598953.46	2227340.57	Аналитический метод	0.10	Закрепление отсутствует
32	598940.82	2227329.45	Аналитический метод	0.10	Закрепление отсутствует
33	598850.18	2227308.62	Аналитический метод	0.10	Закрепление отсутствует
34	598852.99	2227285.67	Аналитический метод	0.10	Закрепление отсутствует
35	598858.34	2227251.78	Аналитический метод	0.10	Закрепление отсутствует
36	598889.44	2227258.01	Аналитический метод	0.10	Закрепление отсутствует
37	598901.22	2227228.37	Аналитический метод	0.10	Закрепление отсутствует
38	598903.66	2227228.12	Аналитический метод	0.10	Закрепление отсутствует
39	598908.15	2227175.02	Аналитический метод	0.10	Закрепление отсутствует
14	598918.66	2227076.37	Аналитический метод	0.10	Закрепление отсутствует
40	600273.23	2228606.62	Аналитический метод	0.10	Закрепление отсутствует
41	600273.26	2228604.07	Аналитический метод	0.10	Закрепление отсутствует
42	600276.64	2228603.63	Аналитический метод	0.10	Закрепление отсутствует
43	600282.21	2228603.46	Аналитический метод	0.10	Закрепление отсутствует
44	600380.56	2228597.26	Аналитический метод	0.10	Закрепление отсутствует
2. Сведения о характерных точках границ объекта					
Обозначение характерных точек границ	**Координаты, м**		**Метод определения координат характерной точки**	**Средняя квадратическая погрешность положения характерной точки (Mt), м**	**Описание обозначения точки на местности (при наличии)**
	X	**Y**			
1	**2**	**3**	**4**	**5**	**6**
45	600421.18	2228606.65	Аналитический метод	0.10	Закрепление отсутствует
46	600403.20	2228678.72	Аналитический метод	0.10	Закрепление отсутствует
47	600393.28	2228719.72	Аналитический метод	0.10	Закрепление отсутствует
48	600390.73	2228728.71	Аналитический метод	0.10	Закрепление отсутствует

49	600398.47	2228756.36	Аналитический метод	0.10	Закрепление отсутствует
50	600284.34	2228749.49	Аналитический метод	0.10	Закрепление отсутствует
40	600273.23	2228606.62	Аналитический метод	0.10	Закрепление отсутствует
51	599658.71	2228219.88	Аналитический метод	0.10	Закрепление отсутствует
52	599655.72	2228224.78	Аналитический метод	0.10	Закрепление отсутствует
53	599646.52	2228240.56	Аналитический метод	0.10	Закрепление отсутствует
54	599631.12	2228271.83	Аналитический метод	0.10	Закрепление отсутствует
55	599619.31	2228291.31	Аналитический метод	0.10	Закрепление отсутствует
56	599606.28	2228310.49	Аналитический метод	0.10	Закрепление отсутствует
57	599576.39	2228357.76	Аналитический метод	0.10	Закрепление отсутствует
58	599569.17	2228368.63	Аналитический метод	0.10	Закрепление отсутствует
59	599564.20	2228374.87	Аналитический метод	0.10	Закрепление отсутствует
60	599516.67	2228380.98	Аналитический метод	0.10	Закрепление отсутствует
61	599504.24	2228382.27	Аналитический метод	0.10	Закрепление отсутствует
62	599500.20	2228343.47	Аналитический метод	0.10	Закрепление отсутствует
63	599500.55	2228330.67	Аналитический метод	0.10	Закрепление отсутствует
64	599497.58	2228291.40	Аналитический метод	0.10	Закрепление отсутствует
65	599512.92	2228289.17	Аналитический метод	0.10	Закрепление отсутствует
66	599512.90	2228281.60	Аналитический метод	0.10	Закрепление отсутствует
67	599519.75	2228274.12	Аналитический метод	0.10	Закрепление отсутствует
68	599520.45	2228260.75	Аналитический метод	0.10	Закрепление отсутствует
2. Сведения о характерных точках границ объекта					
Обозначение характерных точек границ	**Координаты, м**		**Метод определения координат характерной точки**	**Средняя квадратическая погрешность положения характерной точки (Mt), м**	**Описание обозначения точки на местности (при наличии)**
	X	**Y**			
1	**2**	**3**	**4**	**5**	**6**
69	599528.57	2228260.04	Аналитический метод	0.10	Закрепление отсутствует
70	599526.26	2228239.34	Аналитический метод	0.10	Закрепление отсутствует
71	599543.42	2228237.03	Аналитический метод	0.10	Закрепление отсутствует
72	599543.07	2228229.87	Аналитический метод	0.10	Закрепление отсутствует

51	599658.71	2228219.88	Аналитический метод	0.10	Закрепление отсутствует
73	599448.90	2228888.79	Аналитический метод	0.10	Закрепление отсутствует
74	599444.73	2228848.71	Аналитический метод	0.10	Закрепление отсутствует
75	599443.33	2228846.73	Аналитический метод	0.10	Закрепление отсутствует
76	599410.33	2228850.81	Аналитический метод	0.10	Закрепление отсутствует
77	599410.33	2228852.32	Аналитический метод	0.10	Закрепление отсутствует
78	599393.34	2228853.87	Аналитический метод	0.10	Закрепление отсутствует
79	599394.54	2228890.04	Аналитический метод	0.10	Закрепление отсутствует
80	599396.50	2228889.79	Аналитический метод	0.10	Закрепление отсутствует
81	599397.04	2228899.13	Аналитический метод	0.10	Закрепление отсутствует
82	599398.10	2228899.08	Аналитический метод	0.10	Закрепление отсутствует
83	599401.01	2228965.59	Аналитический метод	0.10	Закрепление отсутствует
84	599401.27	2228976.20	Аналитический метод	0.10	Закрепление отсутствует
85	599381.65	2228980.47	Аналитический метод	0.10	Закрепление отсутствует
86	599338.24	2228990.05	Аналитический метод	0.10	Закрепление отсутствует
87	599338.79	2228980.78	Аналитический метод	0.10	Закрепление отсутствует
88	599340.00	2228960.09	Аналитический метод	0.10	Закрепление отсутствует
89	599329.75	2228959.49	Аналитический метод	0.10	Закрепление отсутствует
90	599330.37	2228926.27	Аналитический метод	0.10	Закрепление отсутствует
91	599326.77	2228924.65	Аналитический метод	0.10	Закрепление отсутствует
92	599328.15	2228869.60	Аналитический метод	0.10	Закрепление отсутствует
2. Сведения о характерных точках границ объекта					
Обозначение характерных точек границ	**Координаты, м**		**Метод определения координат характерной точки**	**Средняя квадратическая погрешность положения характерной точки (Mt), м**	**Описание обозначения точки на местности (при наличии)**
	X	**Y**			
1	**2**	**3**	**4**	**5**	**6**
93	599324.77	2228857.03	Аналитический метод	0.10	Закрепление отсутствует
94	599284.66	2228857.15	Аналитический метод	0.10	Закрепление отсутствует
95	599258.94	2228857.68	Аналитический метод	0.10	Закрепление отсутствует
96	599257.99	2228835.42	Аналитический метод	0.10	Закрепление отсутствует

97	599259.38	2228835.36	Аналитический метод	0.10	Закрепление отсутствует
98	599259.30	2228831.83	Аналитический метод	0.10	Закрепление отсутствует
99	599246.63	2228832.44	Аналитический метод	0.10	Закрепление отсутствует
100	599244.56	2228805.26	Аналитический метод	0.10	Закрепление отсутствует
101	599245.72	2228797.47	Аналитический метод	0.10	Закрепление отсутствует
102	599241.08	2228797.79	Аналитический метод	0.10	Закрепление отсутствует
103	599241.07	2228781.35	Аналитический метод	0.10	Закрепление отсутствует
104	599248.76	2228780.23	Аналитический метод	0.10	Закрепление отсутствует
105	599256.46	2228779.89	Аналитический метод	0.10	Закрепление отсутствует
106	599454.15	2228769.59	Аналитический метод	0.10	Закрепление отсутствует
107	599476.02	2228794.05	Аналитический метод	0.10	Закрепление отсутствует
108	599500.05	2228826.30	Аналитический метод	0.10	Закрепление отсутствует
109	599515.74	2228850.03	Аналитический метод	0.10	Закрепление отсутствует
110	599521.70	2228886.54	Аналитический метод	0.10	Закрепление отсутствует
73	599448.90	2228888.79	Аналитический метод	0.10	Закрепление отсутствует
111	596896.81	2228796.91	Аналитический метод	0.10	Закрепление отсутствует
112	596958.63	2228794.27	Аналитический метод	0.10	Закрепление отсутствует
113	596920.62	2228847.62	Аналитический метод	0.10	Закрепление отсутствует
114	596920.06	2228846.35	Аналитический метод	0.10	Закрепление отсутствует
111	596896.81	2228796.91	Аналитический метод	0.10	Закрепление отсутствует
115	597513.29	2227014.02	Аналитический метод	0.10	Закрепление отсутствует
2. Сведения о характерных точках границ объекта					
Обозначение характерных точек границ	**Координаты, м**		**Метод определения координат характерной точки**	**Средняя квадратическая погрешность положения характерной точки (Mt), м**	**Описание обозначения точки на местности (при наличии)**
	X	**Y**			
1	**2**	**3**	**4**	**5**	**6**
116	597460.69	2227020.41	Аналитический метод	0.10	Закрепление отсутствует
117	597375.53	2227024.67	Аналитический метод	0.10	Закрепление отсутствует
118	597375.78	2227064.85	Аналитический метод	0.10	Закрепление отсутствует
119	597358.10	2227073.38	Аналитический метод	0.10	Закрепление отсутствует

120	597301.39	2227100.77	Аналитический метод	0.10	Закрепление отсутствует
121	597298.89	2227100.27	Аналитический метод	0.10	Закрепление отсутствует
122	597288.97	2227100.94	Аналитический метод	0.10	Закрепление отсутствует
123	597273.88	2227075.11	Аналитический метод	0.10	Закрепление отсутствует
124	597259.05	2227086.81	Аналитический метод	0.10	Закрепление отсутствует
125	597244.89	2227095.10	Аналитический метод	0.10	Закрепление отсутствует
126	597232.59	2227074.06	Аналитический метод	0.10	Закрепление отсутствует
127	597226.65	2227077.50	Аналитический метод	0.10	Закрепление отсутствует
128	597224.94	2227074.46	Аналитический метод	0.10	Закрепление отсутствует
129	597229.50	2227071.96	Аналитический метод	0.10	Закрепление отсутствует
130	597227.72	2227068.91	Аналитический метод	0.10	Закрепление отсутствует
131	597243.26	2227059.82	Аналитический метод	0.10	Закрепление отсутствует
132	597254.03	2227055.18	Аналитический метод	0.10	Закрепление отсутствует
133	597250.04	2227048.87	Аналитический метод	0.10	Закрепление отсутствует
134	597237.94	2227029.45	Аналитический метод	0.10	Закрепление отсутствует
135	597247.33	2227023.40	Аналитический метод	0.10	Закрепление отсутствует
136	597315.67	2226977.91	Аналитический метод	0.10	Закрепление отсутствует
137	597331.52	2226965.13	Аналитический метод	0.10	Закрепление отсутствует
138	597361.40	2226942.88	Аналитический метод	0.10	Закрепление отсутствует
139	597370.93	2226946.25	Аналитический метод	0.10	Закрепление отсутствует
140	597387.88	2226968.53	Аналитический метод	0.10	Закрепление отсутствует
2. Сведения о характерных точках границ объекта					
Обозначение характерных точек границ	**Координаты, м**		**Метод определения координат характерной точки**	**Средняя квадратическая погрешность положения характерной точки (Mt), м**	**Описание обозначения точки на местности (при наличии)**
	X	**Y**			
1	**2**	**3**	**4**	**5**	**6**
141	597418.73	2226947.01	Аналитический метод	0.10	Закрепление отсутствует
142	597443.79	2226929.61	Аналитический метод	0.10	Закрепление отсутствует
143	597446.28	2226929.45	Аналитический метод	0.10	Закрепление отсутствует
144	597481.32	2226973.89	Аналитический метод	0.10	Закрепление отсутствует

115	597513.29	2227014.02	Аналитический метод	0.10	Закрепление отсутствует
145	593069.84	2228508.91	Аналитический метод	0.10	Закрепление отсутствует
146	593068.23	2228519.01	Аналитический метод	0.10	Закрепление отсутствует
147	593070.93	2228540.57	Аналитический метод	0.10	Закрепление отсутствует
148	593076.56	2228557.89	Аналитический метод	0.10	Закрепление отсутствует
149	593087.35	2228585.32	Аналитический метод	0.10	Закрепление отсутствует
150	593123.60	2228594.41	Аналитический метод	0.10	Закрепление отсутствует
151	593157.90	2228573.59	Аналитический метод	0.10	Закрепление отсутствует
152	593181.98	2228678.43	Аналитический метод	0.10	Закрепление отсутствует
153	593221.11	2228725.43	Аналитический метод	0.10	Закрепление отсутствует
154	593227.78	2228754.84	Аналитический метод	0.10	Закрепление отсутствует
155	593216.37	2228814.87	Аналитический метод	0.10	Закрепление отсутствует
156	593252.11	2228831.40	Аналитический метод	0.10	Закрепление отсутствует
157	593267.41	2228852.61	Аналитический метод	0.10	Закрепление отсутствует
158	593269.07	2228887.73	Аналитический метод	0.10	Закрепление отсутствует
159	593257.68	2228925.70	Аналитический метод	0.10	Закрепление отсутствует
160	593239.09	2228934.80	Аналитический метод	0.10	Закрепление отсутствует
161	593184.76	2228990.60	Аналитический метод	0.10	Закрепление отсутствует
162	593173.25	2229002.42	Аналитический метод	0.10	Закрепление отсутствует
163	593155.67	2228995.03	Аналитический метод	0.10	Закрепление отсутствует
164	593131.79	2229004.72	Аналитический метод	0.10	Закрепление отсутствует
2. Сведения о характерных точках границ объекта					
Обозначение характерных точек границ	**Координаты, м**		**Метод определения координат характерной точки**	**Средняя квадратическая погрешность положения характерной точки (Mt), м**	**Описание обозначения точки на местности (при наличии)**
	X	**Y**			
1	**2**	**3**	**4**	**5**	**6**
165	593126.78	2228998.90	Аналитический метод	0.10	Закрепление отсутствует
166	593110.40	2228958.89	Аналитический метод	0.10	Закрепление отсутствует
167	593108.91	2228933.64	Аналитический метод	0.10	Закрепление отсутствует
168	593075.63	2228885.68	Аналитический метод	0.10	Закрепление отсутствует

169	593069.89	2228879.85	Аналитический метод	0.10	Закрепление отсутствует
170	593060.43	2228873.36	Аналитический метод	0.10	Закрепление отсутствует
171	593045.87	2228819.39	Аналитический метод	0.10	Закрепление отсутствует
172	593045.29	2228817.25	Аналитический метод	0.10	Закрепление отсутствует
173	593046.68	2228792.43	Аналитический метод	0.10	Закрепление отсутствует
174	593009.22	2228731.82	Аналитический метод	0.10	Закрепление отсутствует
175	592981.69	2228709.04	Аналитический метод	0.10	Закрепление отсутствует
176	592956.65	2228672.97	Аналитический метод	0.10	Закрепление отсутствует
177	592956.65	2228659.81	Аналитический метод	0.10	Закрепление отсутствует
178	592974.38	2228654.60	Аналитический метод	0.10	Закрепление отсутствует
179	592980.27	2228651.30	Аналитический метод	0.10	Закрепление отсутствует
180	592989.15	2228638.24	Аналитический метод	0.10	Закрепление отсутствует
181	592991.87	2228624.33	Аналитический метод	0.10	Закрепление отсутствует
182	592988.66	2228611.45	Аналитический метод	0.10	Закрепление отсутствует
183	592986.08	2228608.24	Аналитический метод	0.10	Закрепление отсутствует
184	592986.32	2228605.97	Аналитический метод	0.10	Закрепление отсутствует
185	592980.65	2228590.14	Аналитический метод	0.10	Закрепление отсутствует
186	592976.48	2228571.83	Аналитический метод	0.10	Закрепление отсутствует
187	592977.10	2228564.94	Аналитический метод	0.10	Закрепление отсутствует
188	592974.26	2228562.14	Аналитический метод	0.10	Закрепление отсутствует
189	592973.45	2228558.70	Аналитический метод	0.10	Закрепление отсутствует
2. Сведения о характерных точках границ объекта					
Обозначение характерных точек границ	**Координаты, м**		**Метод определения координат характерной точки**	**Средняя квадратическая погрешность положения характерной точки (Mt), м**	**Описание обозначения точки на местности (при наличии)**
	X	**Y**			
1	**2**	**3**	**4**	**5**	**6**
190	592990.88	2228561.41	Аналитический метод	0.10	Закрепление отсутствует
191	592999.63	2228560.78	Аналитический метод	0.10	Закрепление отсутствует
192	593012.58	2228562.48	Аналитический метод	0.10	Закрепление отсутствует
193	593040.63	2228554.97	Аналитический метод	0.10	Закрепление отсутствует

194	593050.15	2228547.75	Аналитический метод	0.10	Закрепление отсутствует
195	593052.46	2228539.91	Аналитический метод	0.10	Закрепление отсутствует
145	593069.84	2228508.91	Аналитический метод	0.10	Закрепление отсутствует
196	592986.65	2228565.83	Аналитический метод	0.1	Закрепление отсутствует
197	592986.24	2228563.39	Аналитический метод	0.1	Закрепление отсутствует
198	592980.58	2228564.23	Аналитический метод	0.1	Закрепление отсутствует
199	592981.00	2228566.72	Аналитический метод	0.1	Закрепление отсутствует
196	592986.65	2228565.83	Аналитический метод	0.1	Закрепление отсутствует
200	598900.89	2227987.07	Аналитический метод	0.10	Закрепление отсутствует
201	598899.61	2227962.15	Аналитический метод	0.10	Закрепление отсутствует
202	598893.36	2227840.92	Аналитический метод	0.10	Закрепление отсутствует
203	598933.39	2227838.52	Аналитический метод	0.10	Закрепление отсутствует
204	599009.97	2227833.68	Аналитический метод	0.10	Закрепление отсутствует
205	599011.06	2227844.45	Аналитический метод	0.10	Закрепление отсутствует
206	599016.78	2227844.08	Аналитический метод	0.10	Закрепление отсутствует
207	599020.61	2227843.61	Аналитический метод	0.10	Закрепление отсутствует
208	599024.54	2227843.69	Аналитический метод	0.10	Закрепление отсутствует
209	599027.67	2227865.31	Аналитический метод	0.10	Закрепление отсутствует
210	599028.52	2227870.46	Аналитический метод	0.10	Закрепление отсутствует
211	599048.85	2228017.47	Аналитический метод	0.10	Закрепление отсутствует
212	599045.88	2228017.89	Аналитический метод	0.10	Закрепление отсутствует
2. Сведения о характерных точках границ объекта					
Обозначение характерных точек границ	**Координаты, м**		**Метод определения координат характерной точки**	**Средняя квадратическая погрешность положения характерной точки (Mt), м**	**Описание обозначения точки на местности (при наличии)**
	X	**Y**			
1	**2**	**3**	**4**	**5**	**6**
213	599046.42	2228022.72	Аналитический метод	0.10	Закрепление отсутствует
214	599047.56	2228032.89	Аналитический метод	0.10	Закрепление отсутствует
215	599049.99	2228050.01	Аналитический метод	0.10	Закрепление отсутствует
216	599055.16	2228049.79	Аналитический метод	0.10	Закрепление отсутствует

217	599058.55	2228066.86	Аналитический метод	0.10	Закрепление отсутствует
218	598962.81	2228072.58	Аналитический метод	0.10	Закрепление отсутствует
219	598908.45	2228076.60	Аналитический метод	0.10	Закрепление отсутствует
220	598907.07	2228058.05	Аналитический метод	0.10	Закрепление отсутствует
221	598904.74	2228056.15	Аналитический метод	0.10	Закрепление отсутствует
222	598903.09	2228029.65	Аналитический метод	0.10	Закрепление отсутствует
223	598901.24	2227993.75	Аналитический метод	0.10	Закрепление отсутствует
200	598900.89	2227987.07	Аналитический метод	0.10	Закрепление отсутствует
224	597041.10	2228858.14	Аналитический метод	0.10	Закрепление отсутствует
225	597047.05	2228925.02	Аналитический метод	0.10	Закрепление отсутствует
226	597049.36	2228951.00	Аналитический метод	0.10	Закрепление отсутствует
227	597023.23	2228955.54	Аналитический метод	0.10	Закрепление отсутствует
228	597033.48	2228993.47	Аналитический метод	0.10	Закрепление отсутствует
229	597012.78	2229002.44	Аналитический метод	0.10	Закрепление отсутствует
230	597002.57	2229006.02	Аналитический метод	0.10	Закрепление отсутствует
231	596966.50	2228924.42	Аналитический метод	0.10	Закрепление отсутствует
232	596959.21	2228907.92	Аналитический метод	0.10	Закрепление отсутствует
233	596934.61	2228847.14	Аналитический метод	0.10	Закрепление отсутствует
234	596952.77	2228818.73	Аналитический метод	0.10	Закрепление отсутствует
235	596952.53	2228809.35	Аналитический метод	0.10	Закрепление отсутствует
236	596959.46	2228808.59	Аналитический метод	0.10	Закрепление отсутствует
2. Сведения о характерных точках границ объекта					
Обозначение характерных точек границ	**Координаты, м**		**Метод определения координат характерной точки**	**Средняя квадратическая погрешность положения характерной точки (Mt), м**	**Описание обозначения точки на местности (при наличии)**
	X	**Y**			
1	**2**	**3**	**4**	**5**	**6**
237	596967.17	2228796.91	Аналитический метод	0.10	Закрепление отсутствует
238	596993.00	2228797.38	Аналитический метод	0.10	Закрепление отсутствует
239	596996.75	2228860.72	Аналитический метод	0.10	Закрепление отсутствует
224	597041.10	2228858.14	Аналитический метод	0.10	Закрепление отсутствует

240	596661.89	2228545.03	Аналитический метод	0.10	Закрепление отсутствует
241	596661.39	2228550.51	Аналитический метод	0.10	Закрепление отсутствует
242	596660.87	2228556.19	Аналитический метод	0.10	Закрепление отсутствует
243	596655.72	2228613.72	Аналитический метод	0.10	Закрепление отсутствует
244	596630.41	2228624.76	Аналитический метод	0.10	Закрепление отсутствует
245	596625.22	2228623.80	Аналитический метод	0.10	Закрепление отсутствует
246	596645.63	2228554.13	Аналитический метод	0.10	Закрепление отсутствует
247	596624.77	2228502.82	Аналитический метод	0.10	Закрепление отсутствует
248	596560.72	2228530.49	Аналитический метод	0.10	Закрепление отсутствует
249	596536.44	2228465.58	Аналитический метод	0.10	Закрепление отсутствует
250	596595.63	2228435.63	Аналитический метод	0.10	Закрепление отсутствует
251	596618.84	2228438.94	Аналитический метод	0.10	Закрепление отсутствует
252	596624.31	2228450.20	Аналитический метод	0.10	Закрепление отсутствует
253	596640.16	2228496.48	Аналитический метод	0.10	Закрепление отсутствует
240	596661.89	2228545.03	Аналитический метод	0.10	Закрепление отсутствует
254	599957.68	2228428.17	Аналитический метод	0.10	Закрепление отсутствует
255	599964.67	2228417.86	Аналитический метод	0.10	Закрепление отсутствует
256	599954.01	2228397.93	Аналитический метод	0.10	Закрепление отсутствует
257	599958.97	2228394.31	Аналитический метод	0.10	Закрепление отсутствует
258	599972.39	2228414.51	Аналитический метод	0.10	Закрепление отсутствует
259	599976.78	2228420.73	Аналитический метод	0.10	Закрепление отсутствует
2. Сведения о характерных точках границ объекта					
Обозначение характерных точек границ	**Координаты, м**		**Метод определения координат характерной точки**	**Средняя квадратическая погрешность положения характерной точки (Mt), м**	**Описание обозначения точки на местности (при наличии)**
	X	**Y**			
1	**2**	**3**	**4**	**5**	**6**
260	599989.53	2228413.82	Аналитический метод	0.10	Закрепление отсутствует
261	599997.46	2228410.57	Аналитический метод	0.10	Закрепление отсутствует
262	599993.54	2228392.82	Аналитический метод	0.10	Закрепление отсутствует
263	600008.21	2228412.57	Аналитический метод	0.10	Закрепление отсутствует

264	600013.26	2228419.43	Аналитический метод	0.10	Закрепление отсутствует
265	600040.45	2228453.55	Аналитический метод	0.10	Закрепление отсутствует
266	600070.74	2228428.17	Аналитический метод	0.10	Закрепление отсутствует
267	600078.62	2228421.71	Аналитический метод	0.10	Закрепление отсутствует
268	600103.32	2228401.38	Аналитический метод	0.10	Закрепление отсутствует
269	600098.15	2228396.53	Аналитический метод	0.10	Закрепление отсутствует
270	600084.61	2228377.60	Аналитический метод	0.10	Закрепление отсутствует
271	600080.92	2228372.75	Аналитический метод	0.10	Закрепление отсутствует
272	600072.92	2228362.06	Аналитический метод	0.10	Закрепление отсутствует
273	600078.94	2228357.14	Аналитический метод	0.10	Закрепление отсутствует
274	600097.19	2228341.52	Аналитический метод	0.10	Закрепление отсутствует
275	600097.63	2228342.02	Аналитический метод	0.10	Закрепление отсутствует
276	600103.69	2228336.87	Аналитический метод	0.10	Закрепление отсутствует
277	600115.51	2228326.51	Аналитический метод	0.10	Закрепление отсутствует
278	600124.59	2228336.87	Аналитический метод	0.10	Закрепление отсутствует
279	600135.51	2228346.83	Аналитический метод	0.10	Закрепление отсутствует
280	600155.69	2228369.44	Аналитический метод	0.10	Закрепление отсутствует
281	600165.36	2228365.20	Аналитический метод	0.10	Закрепление отсутствует
282	600170.32	2228361.05	Аналитический метод	0.10	Закрепление отсутствует
283	600171.61	2228362.51	Аналитический метод	0.10	Закрепление отсутствует
284	600167.44	2228366.39	Аналитический метод	0.10	Закрепление отсутствует
2. Сведения о характерных точках границ объекта					
Обозначение характерных точек границ	**Координаты, м**		**Метод определения координат характерной точки**	**Средняя квадратическая погрешность положения характерной точки (Mt), м**	**Описание обозначения точки на местности (при наличии)**
	X	**Y**			
1	**2**	**3**	**4**	**5**	**6**
285	600164.10	2228370.76	Аналитический метод	0.10	Закрепление отсутствует
286	600194.12	2228406.89	Аналитический метод	0.10	Закрепление отсутствует
287	600197.27	2228404.04	Аналитический метод	0.10	Закрепление отсутствует
288	600216.52	2228427.37	Аналитический метод	0.10	Закрепление отсутствует

289	600211.55	2228431.46	Аналитический метод	0.10	Закрепление отсутствует
290	600180.26	2228459.48	Аналитический метод	0.10	Закрепление отсутствует
291	600171.61	2228468.20	Аналитический метод	0.10	Закрепление отсутствует
292	600176.79	2228475.31	Аналитический метод	0.10	Закрепление отсутствует
293	600180.37	2228480.88	Аналитический метод	0.10	Закрепление отсутствует
294	600188.61	2228491.94	Аналитический метод	0.10	Закрепление отсутствует
295	600188.30	2228507.20	Аналитический метод	0.10	Закрепление отсутствует
296	600185.43	2228543.47	Аналитический метод	0.10	Закрепление отсутствует
297	600159.89	2228557.75	Аналитический метод	0.10	Закрепление отсутствует
298	600158.71	2228559.57	Аналитический метод	0.10	Закрепление отсутствует
299	600156.78	2228566.79	Аналитический метод	0.10	Закрепление отсутствует
300	600154.35	2228564.82	Аналитический метод	0.10	Закрепление отсутствует
301	600088.89	2228563.32	Аналитический метод	0.10	Закрепление отсутствует
302	599981.16	2228559.97	Аналитический метод	0.10	Закрепление отсутствует
303	599976.84	2228479.72	Аналитический метод	0.10	Закрепление отсутствует
254	599957.68	2228428.17	Аналитический метод	0.10	Закрепление отсутствует
304	597186.68	2228411.14	Аналитический метод	0.10	Закрепление отсутствует
305	597186.48	2228413.08	Аналитический метод	0.10	Закрепление отсутствует
306	597107.19	2228490.60	Аналитический метод	0.10	Закрепление отсутствует
307	597112.98	2228522.04	Аналитический метод	0.10	Закрепление отсутствует
308	597141.67	2228524.51	Аналитический метод	0.10	Закрепление отсутствует

2. Сведения о характерных точках границ объекта

Обозначение характерных точек границ	**Координаты, м**		**Метод определения координат характерной точки**	**Средняя квадратическая погрешность положения характерной точки (Mt), м**	**Описание обозначения точки на местности (при наличии)**
	X	**Y**			
1	**2**	**3**	**4**	**5**	**6**
309	597142.23	2228538.14	Аналитический метод	0.10	Закрепление отсутствует
310	597108.53	2228538.46	Аналитический метод	0.10	Закрепление отсутствует
311	597108.50	2228532.47	Аналитический метод	0.10	Закрепление отсутствует
312	597083.69	2228533.13	Аналитический метод	0.10	Закрепление отсутствует

313	597068.46	2228558.24	Аналитический метод	0.10	Закрепление отсутствует
314	597060.72	2228558.29	Аналитический метод	0.10	Закрепление отсутствует
315	597060.61	2228583.60	Аналитический метод	0.10	Закрепление отсутствует
316	597059.64	2228594.24	Аналитический метод	0.10	Закрепление отсутствует
317	597033.56	2228596.24	Аналитический метод	0.10	Закрепление отсутствует
318	597041.81	2228780.53	Аналитический метод	0.10	Закрепление отсутствует
319	596857.78	2228784.75	Аналитический метод	0.10	Закрепление отсутствует
320	596852.18	2228773.64	Аналитический метод	0.10	Закрепление отсутствует
321	596894.31	2228773.88	Аналитический метод	0.10	Закрепление отсутствует
322	596889.61	2228756.95	Аналитический метод	0.10	Закрепление отсутствует
323	596890.56	2228756.66	Аналитический метод	0.10	Закрепление отсутствует
324	596887.50	2228745.54	Аналитический метод	0.10	Закрепление отсутствует
325	596895.40	2228742.53	Аналитический метод	0.10	Закрепление отсутствует
326	596885.84	2228715.02	Аналитический метод	0.10	Закрепление отсутствует
327	596881.69	2228704.87	Аналитический метод	0.10	Закрепление отсутствует
328	596891.87	2228702.03	Аналитический метод	0.10	Закрепление отсутствует
329	596890.85	2228699.72	Аналитический метод	0.10	Закрепление отсутствует
330	596907.92	2228688.99	Аналитический метод	0.10	Закрепление отсутствует
331	596899.22	2228673.84	Аналитический метод	0.10	Закрепление отсутствует
332	596886.93	2228649.39	Аналитический метод	0.10	Закрепление отсутствует
333	596855.81	2228595.53	Аналитический метод	0.10	Закрепление отсутствует
2. Сведения о характерных точках границ объекта					
Обозначение характерных точек границ	**Координаты, м**		**Метод определения координат характерной точки**	**Средняя квадратическая погрешность положения характерной точки (Mt), м**	**Описание обозначения точки на местности (при наличии)**
	X	**Y**			
1	**2**	**3**	**4**	**5**	**6**
334	596874.26	2228587.82	Аналитический метод	0.10	Закрепление отсутствует
335	596865.48	2228549.34	Аналитический метод	0.10	Закрепление отсутствует
336	596863.48	2228544.92	Аналитический метод	0.10	Закрепление отсутствует
337	596888.44	2228520.30	Аналитический метод	0.10	Закрепление отсутствует

338	596932.52	2228484.67	Аналитический метод	0.10	Закрепление отсутствует
339	596955.72	2228453.37	Аналитический метод	0.10	Закрепление отсутствует
340	596954.90	2228449.50	Аналитический метод	0.10	Закрепление отсутствует
341	596975.81	2228430.51	Аналитический метод	0.10	Закрепление отсутствует
342	596976.72	2228428.93	Аналитический метод	0.10	Закрепление отсутствует
343	596997.92	2228409.39	Аналитический метод	0.10	Закрепление отсутствует
344	596994.11	2228405.12	Аналитический метод	0.10	Закрепление отсутствует
345	597002.46	2228397.47	Аналитический метод	0.10	Закрепление отсутствует
346	597022.06	2228381.86	Аналитический метод	0.10	Закрепление отсутствует
347	597021.25	2228376.78	Аналитический метод	0.10	Закрепление отсутствует
348	597020.65	2228372.36	Аналитический метод	0.10	Закрепление отсутствует
349	597026.59	2228371.13	Аналитический метод	0.10	Закрепление отсутствует
350	597029.17	2228357.84	Аналитический метод	0.10	Закрепление отсутствует
351	597029.93	2228353.92	Аналитический метод	0.10	Закрепление отсутствует
352	597027.19	2228346.72	Аналитический метод	0.10	Закрепление отсутствует
353	597131.30	2228343.95	Аналитический метод	0.10	Закрепление отсутствует
354	597163.52	2228355.54	Аналитический метод	0.10	Закрепление отсутствует
355	597160.19	2228372.31	Аналитический метод	0.10	Закрепление отсутствует
356	597155.58	2228377.16	Аналитический метод	0.10	Закрепление отсутствует
357	597166.28	2228387.11	Аналитический метод	0.10	Закрепление отсутствует
358	597177.89	2228400.86	Аналитический метод	0.10	Закрепление отсутствует
2. Сведения о характерных точках границ объекта					
Обозначение характерных точек границ	**Координаты, м**		**Метод определения координат характерной точки**	**Средняя квадратическая погрешность положения характерной точки (Mt), м**	**Описание обозначения точки на местности (при наличии)**
	X	**Y**			
1	**2**	**3**	**4**	**5**	**6**
304	597186.68	2228411.14	Аналитический метод	0.10	Закрепление отсутствует
359	596596.79	2228429.50	Аналитический метод	0.10	Закрепление отсутствует
360	596536.69	2228461.05	Аналитический метод	0.10	Закрепление отсутствует
361	596509.27	2228467.61	Аналитический метод	0.10	Закрепление отсутствует

362	596503.11	2228450.71	Аналитический метод	0.10	Закрепление отсутствует
363	596585.61	2228411.19	Аналитический метод	0.10	Закрепление отсутствует
359	596596.79	2228429.50	Аналитический метод	0.10	Закрепление отсутствует

План границ объекта

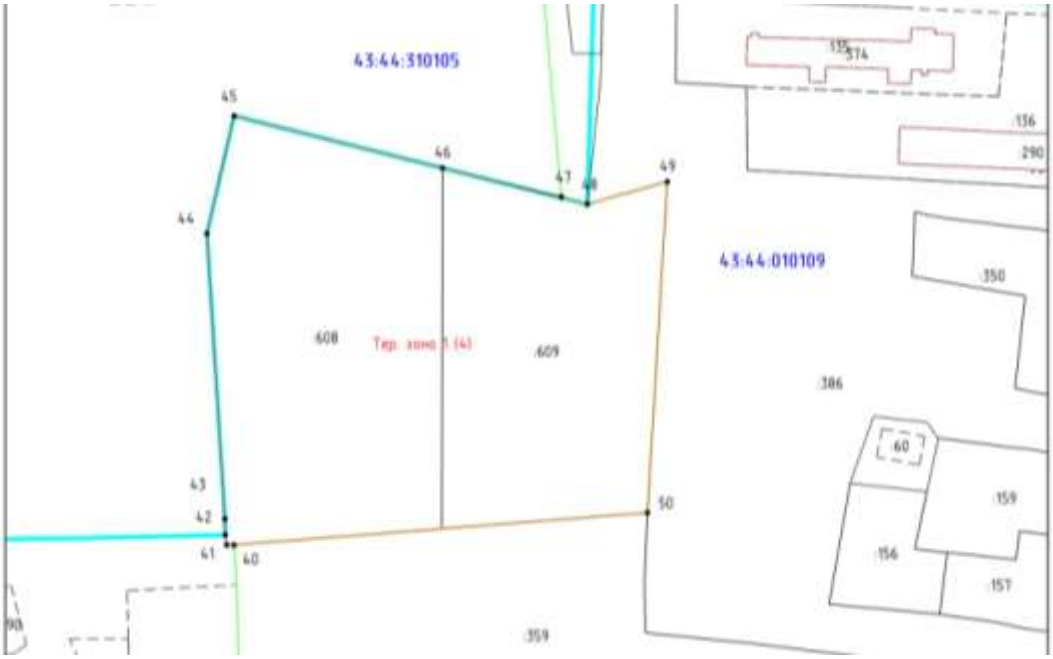

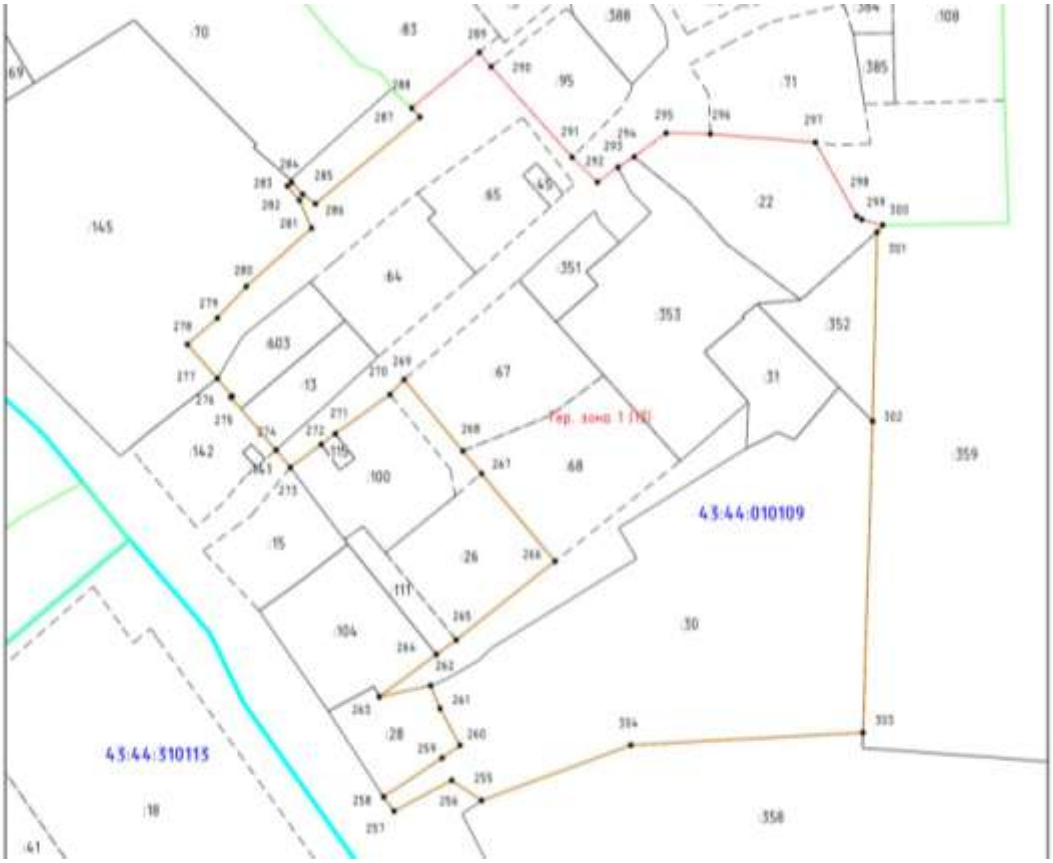

43:44:310121
Тер. зона 1 (5)

43:44:310124
Тер. зона 1 (6)

Тер. зона 1 (10)
43:44:310140

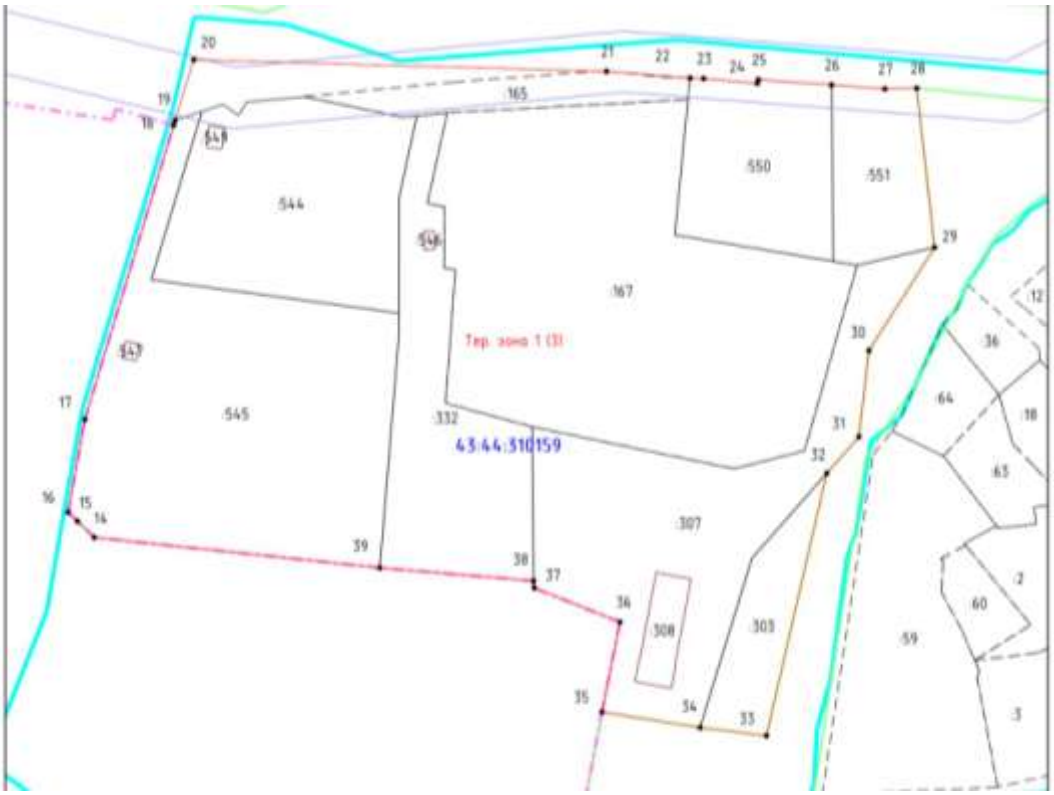
Тер. зона 1 (3)
43:44:310159

43:44:320176
Тер. зона 1 (В)

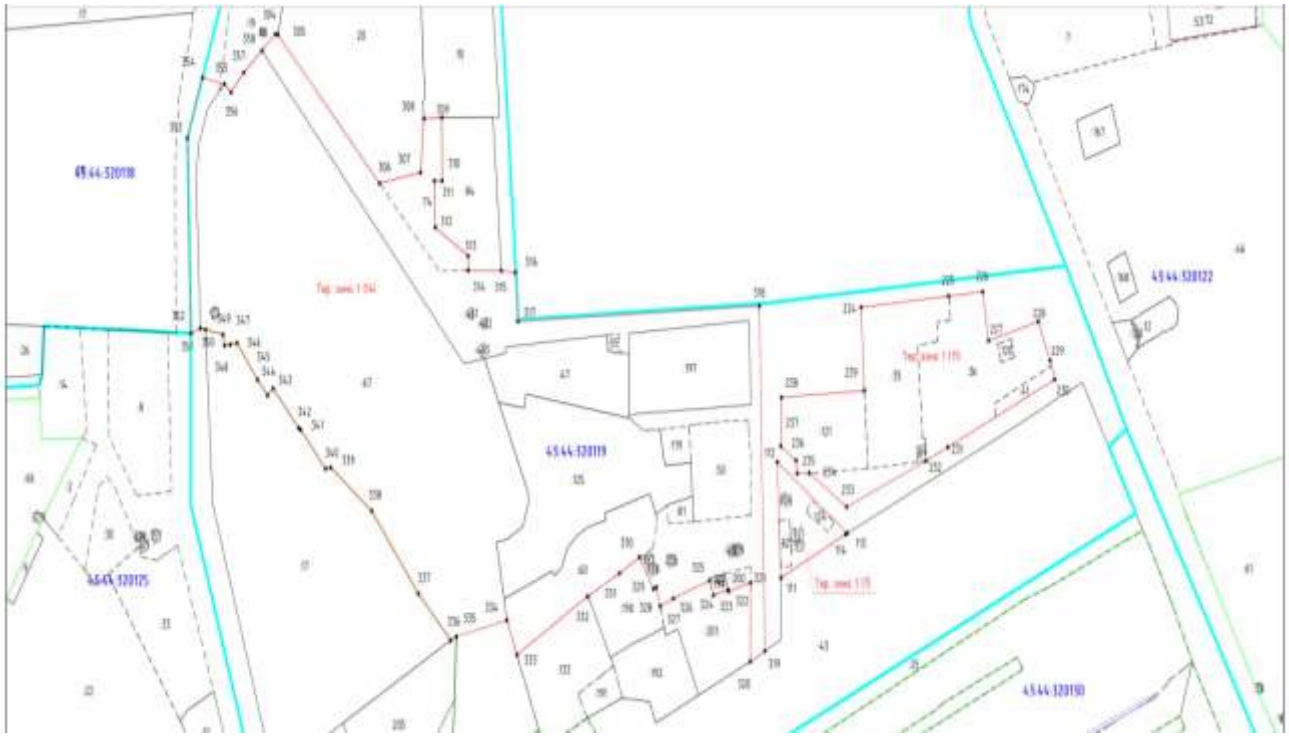
43:44:320118
43:44:320119
43:44:320122
43:44:320125
43:44:320150

43:44:350101
43:44:350103
43:44:320122

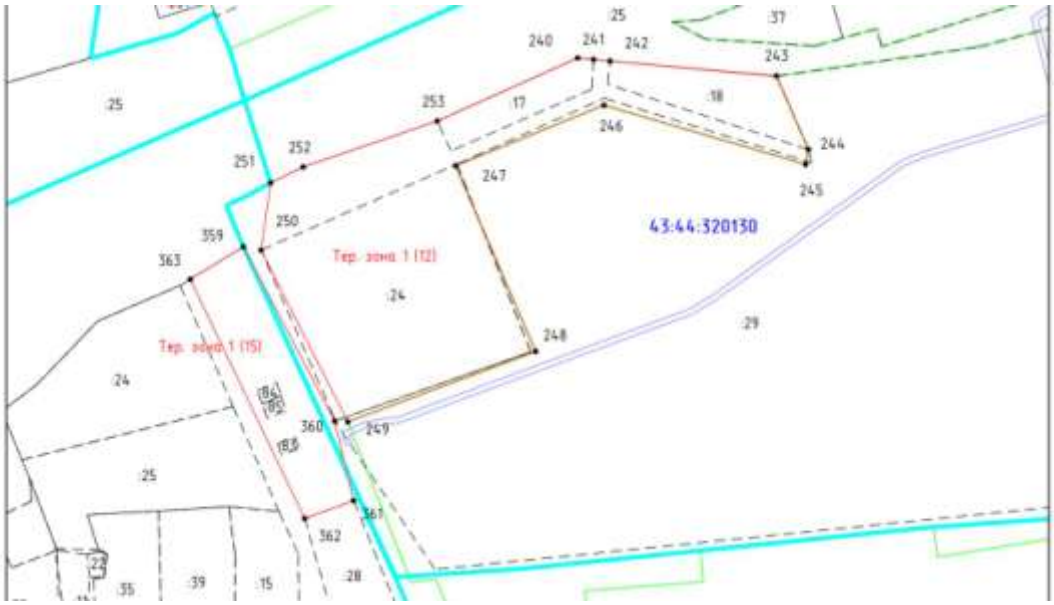
43:44:320130
Тер. зона 1 (12)
Тер. зона 1 (15)