ОФИЦИАЛЬНОЕ ИЗДАНИЕ ГОРОДА СЛОБОДСКОГО

Учреждено решением Слободской городской Думы
от 29.07.2015 № 74/530

# ИНФОРМАЦИОННЫЙ БЮЛЛЕТЕНЬ

органов местного самоуправления
муниципального образования «город Слободской»

Выпуск № 51 (356)
11.12.2023

**Учредитель:** Слободская городская Дума.

**Ответственный за выпуск:** организационный отдел администрации города Слободского (613150, Кировская обл., г. Слободской, ул. Советская, д.86, каб.308, тел. (8332) 25-53-49).

**Тираж:** 30 экземпляров.

**Места размещения экземпляров официального издания:** приёмная администрации города Слободского, управление по делам ГО, ЧС, ЖКХ и благоустройства администрации города Слободского в Первомайском микрорайоне (ул. Городищенская, 30), отделы муниципального казённого учреждения «Слободская городская библиотека им.А.Грина» (ул. Советская, 64, ул. Кирова, 27, ул. Слободская, 90).

**СОДЕРЖАНИЕ**

1 Заключение о результатах публичных слушаний по проекту градостроительных решений ..……..... 2
2 Сообщение о возможном установлении публичного сервитута …… 2

***Заключение о результатах публичных слушаний по проекту градостроительных решений***

" *08* " *декабря* 20 *23* г.
(дата оформления)

Публичные слушания по проекту *Документация по планировке территории (проект межевания) в отношении земельного участка с кадастровым номером 43:44:310169:62, местоположение: Кировская обл., г.Слободской, ул.Вятская, д.33, и земель в кадастровом квартале 43:44:310169* проведены в период с *13.11.2023* по *11.12.2023*.

Публичные слушания назначены постановлением главы города Слободского от *10.11.2023* № *18 «О проведении публичных слушаний по документации по планировке территории в отношении земельного участка с кадастровым номером 43:44:310169:62, местоположение: Кировская обл., г.Слободской, ул.Вятская, д.33, и земель в кадастровом квартале 43:44:310169»*

Заключение о результатах публичных слушаний составлено на основании протокола публичных слушаний от *08.12.2023*

В период проведения публичных слушаний участниками публичных слушаний внесены замечания и предложения, которые включены в протокол публичных слушаний:

| п/п | Участники, постоянно проживающие на территории, в пределах которой проводятся публичные слушания | Содержание внесенного предложения и замечания | Аргументированные рекомендации организатора о целесообразности или нецелесообразности учета внесенных участниками публичных слушаний предложений и замечаний |
|---|---|---|---|
| | *Не имеется* | | |
| | Иные участники | | |
| | 2 | 3 | 4 |
| | *Не имеется* | | |

Выводы по результатам публичных слушаний:

*Завершить публичные слушания. Публичные слушания признать состоявшимися.*
*Рекомендовать документацию по планировке территории (проект межевания) в отношении земельного участка с кадастровым номером 43:44:310169:62, местоположение: Кировская обл., г.Слободской, ул.Вятская, д.33, и земель в кадастровом квартале 43:44:310169 к утверждению.*

Представитель органа, уполномоченного на проведение слушаний

*Первый заместитель главы администрации города Слободского П.О. Вайкутис*

*Заведующая отделом архитектуры*
*и строительства администрации города М.Н. Шулакова*

Заключение составил представитель органа, уполномоченного на проведение слушаний:

*Заведующая отделом архитектуры*
*и строительства администрации города М.Н. Шулакова*

***Сообщение о возможном установлении публичного сервитута***

# СООБЩЕНИЕ

**о возможном установлении публичного сервитута**

Министерство имущественных отношений Кировской области сообщает, что ПАО «Россети Центр и Приволжье» подано ходатайство об установлении публичного сервитута в отношении земельных участков с кадастровыми номерами: 43:44:310102:2, 43:44:310102:3, 43:44:310102:4, 43:44:310102:7, 43:44:310106:41, 43:44:310106:3, 43:44:310106:40, 43:44:310106:42, 43:44:310106:12, 43:44:310106:15, 43:44:310106:16, 43:44:310106:2, 43:44:310106:18, 43:44:310106:45, 43:44:310106:17, 43:44:310106:24, 43:44:310106:23, 43:44:310106:22, 43:44:310106:21, 43:44:310106:20, 43:44:310106:10, 43:44:310117:73, 43:44:310117:22, 43:44:310117:23, 43:44:310118:14, 43:44:310118:158, 43:44:000000:449, 43:44:310115:12, 43:44:310115:15, 43:44:310115:6, 43:44:310128:1, 43:44:310165:7, 43:44:310134:310, 43:44:310165:149, единого землепользования с кадастровым номером 43:00:000000:104 (входящих участков с кадастровыми номерами: 43:44:320131:9, 43:44:320160:15, 43:44:320162:19, 43:44:320164:59, 43:44:320161:30, 43:44:320159:67), 43:44:320123:158, 43:44:320123:311, 43:44:320123:290, 43:44:320123:291, 43:44:320123:289, 43:44:320123:286, 43:44:320123:280, 43:44:320123:282, 43:44:320123:316, 43:44:320123:120, 43:44:320123:251, 43:44:320123:250, 43:44:320123:85, 43:44:320123:248, 43:44:320123:249, 43:44:320123:247, 43:44:320123:246, 43:44:320123:245, 43:44:320123:244, 43:44:320123:243, 43:44:320123:228, 43:44:320123:227, 43:44:320123:233, 43:44:320123:231, 43:44:320123:167, 43:44:320123:64, 43:44:320123:229, 43:44:320123:61, 43:44:320123:225, 43:44:320123:226, 43:44:320123:214, 43:44:320141:40, 43:44:320141:37, 43:44:320141:43, 43:44:320141:44, 43:44:320141:221, 43:44:320131:12, 43:44:320140:86, 43:44:320140:87, 43:44:320140:1500, 43:44:320140:1482, 43:44:320140:120, 43:44:320140:121, 43:44:320140:1489, 43:44:320140:1483, 43:44:000000:448, единого землепользования с кадастровым номером 43:44:000000:5 (входящих участков с кадастровыми номерами: 43:44:320140:95, 43:44:320149:39), 43:44:320140:1509, 43:44:320140:14, 43:44:320140:146, 43:44:320140:84, 43:44:320140:54, 43:44:320140:33, 43:44:320149:40, 43:44:320149:26, 43:44:320149:35, 43:44:320149:41, 43:44:320149:84, 43:44:320160:35, 43:44:320162:146, 43:44:320162:150, 43:44:320162:157, 43:44:320162:336, 43:44:320162:354, 43:44:320162:45, 43:44:320162:89, 43:44:320162:90, 43:44:320162:91, 43:44:320168:87, 43:44:320168:13, 43:44:320168:18, 43:44:320168:64, 43:44:320168:57, 43:44:320168:46, 43:44:320168:79, 43:44:320168:87, 43:44:320168:63, 43:44:320164:80, 43:44:320164:81, 43:44:320164:82, 43:44:320164:60, 43:44:320164:86, 43:44:320164:87, 43:44:320164:12, 43:44:320164:14, 43:44:320164:61, 43:44:320164:79, 43:44:320164:91, 43:44:320164:93, 43:44:320164:350, 43:44:320159:267, 43:44:320159:287, 43:44:320164:465, также в отношении территории кадастровых кварталов: 43:44:310102, 43:44:310106, 43:44:310117, 43:44:310118, 43:44:310115, 43:44:310128, 43:30:310134, 43:44:310165, 43:44:320131, 43:44:320123, 43:44:320141, 43:44:320140, 43:44:320149, 43:44:320162, 43:44:320168, 43:44:320164, 43:44:320159.

**Цели установления публичного сервитута:**

Для эксплуатации объекта электросетевого хозяйства ВЛ-110 кВ ТЭЦ-3-Слободская с отп. на ПС Садовая, Вахруши, Шестаки, кадастровый номер ОКС 43:30:000000:851.

**Адрес или иное описание местоположения земельного участка (участков), в отношении которого испрашивается публичный сервитут**

Кировская область, Слободской район согласно прилагаемой схеме.

**Адрес, по которому заинтересованные лица могут ознакомиться с поступившим ходатайством об установлении публичного сервитута и прилагаемым к нему описанием местоположения границ публичного сервитута, подать заявления об учете прав на земельные участки, а также срок подачи указанных заявлений, время приема заинтересованных лиц для ознакомления с поступившим ходатайством об установлении публичного сервитута:**

Министерство имущественных отношений Кировской области.
Кировская область г. Киров обл., ул. Карла Либкнехта, 69, каб. 445 с 9:00 до 18:00, перерыв с 12:30 до 13:15.
Контактный телефон: 8(332) 27-27-33, (доб. 3350, 3354).
Правообладатели земельных участков, в отношении которых испрашивается публичный сервитут, если их права не зарегистрированы в Едином государственном реестре недвижимости, в течение 15 дней со дня опубликования данного сообщения подают заявления об учете их прав (обременений прав) на земельные участки с приложением копий документов, подтверждающих эти права (обременения прав) с указанием способа связи с заявителем (адрес, телефон, адрес электронной почты и т.д.)

**Официальные сайты в информационно-телекоммуникационной сети «Интернет», на которых размещается сообщение о поступившем ходатайстве об установлении публичного сервитута**

https://slobodskoy.gosuslugi.ru/, https://dgs.kirovreg.ru/


Схема публичного сервитута - ВЛ-110 кВ ТЭЦ-3-Слободская с отп. на ПС Садовая, Вахруши, Шестаки
План границ объекта
С
Ю
Лист 1
D1
D2
D3
D4
D5
D6
D7
C7
C8
B8
B9
B10
B11
B12
Условные знаки и обозначения
Масштаб 1:100 000

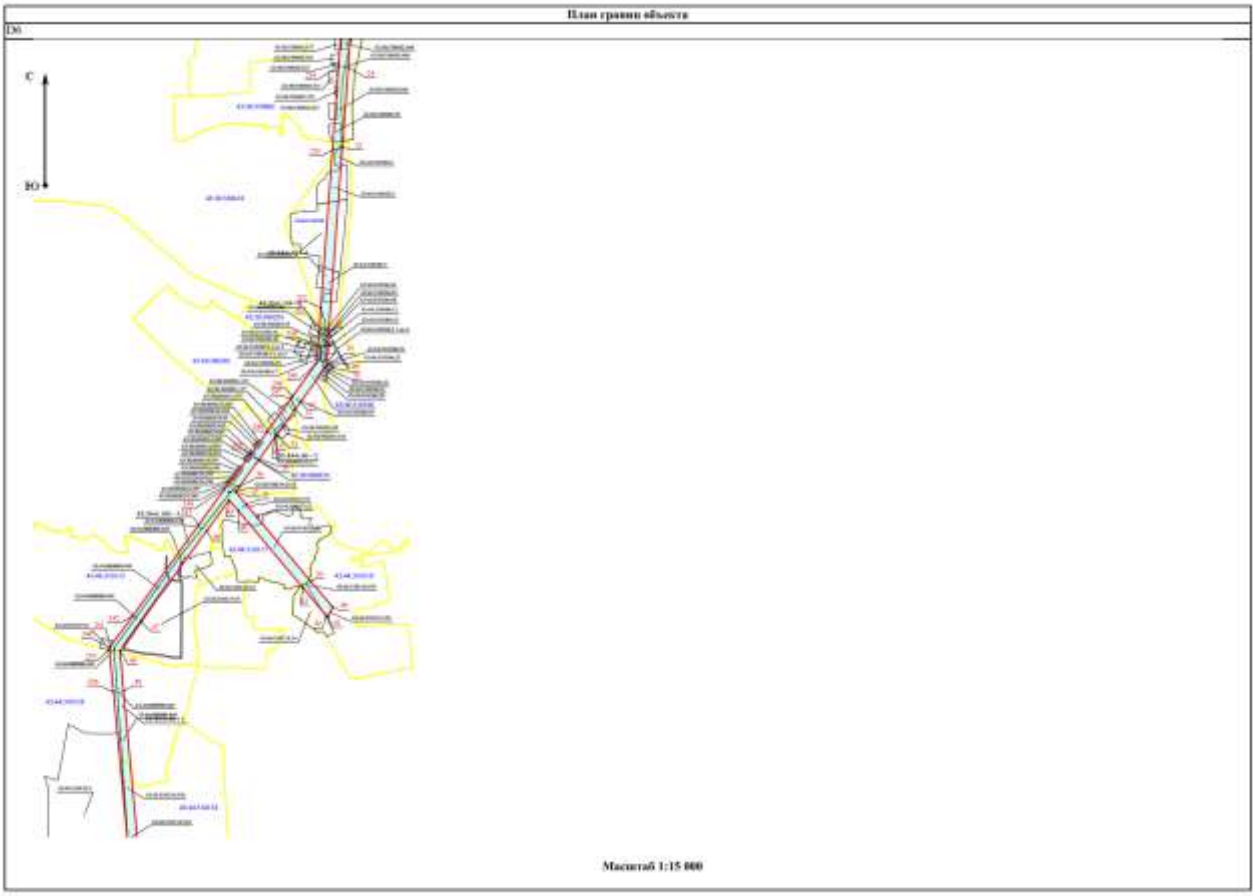
План границ объекта
С
ЮЗ
Масштаб 1:15 000

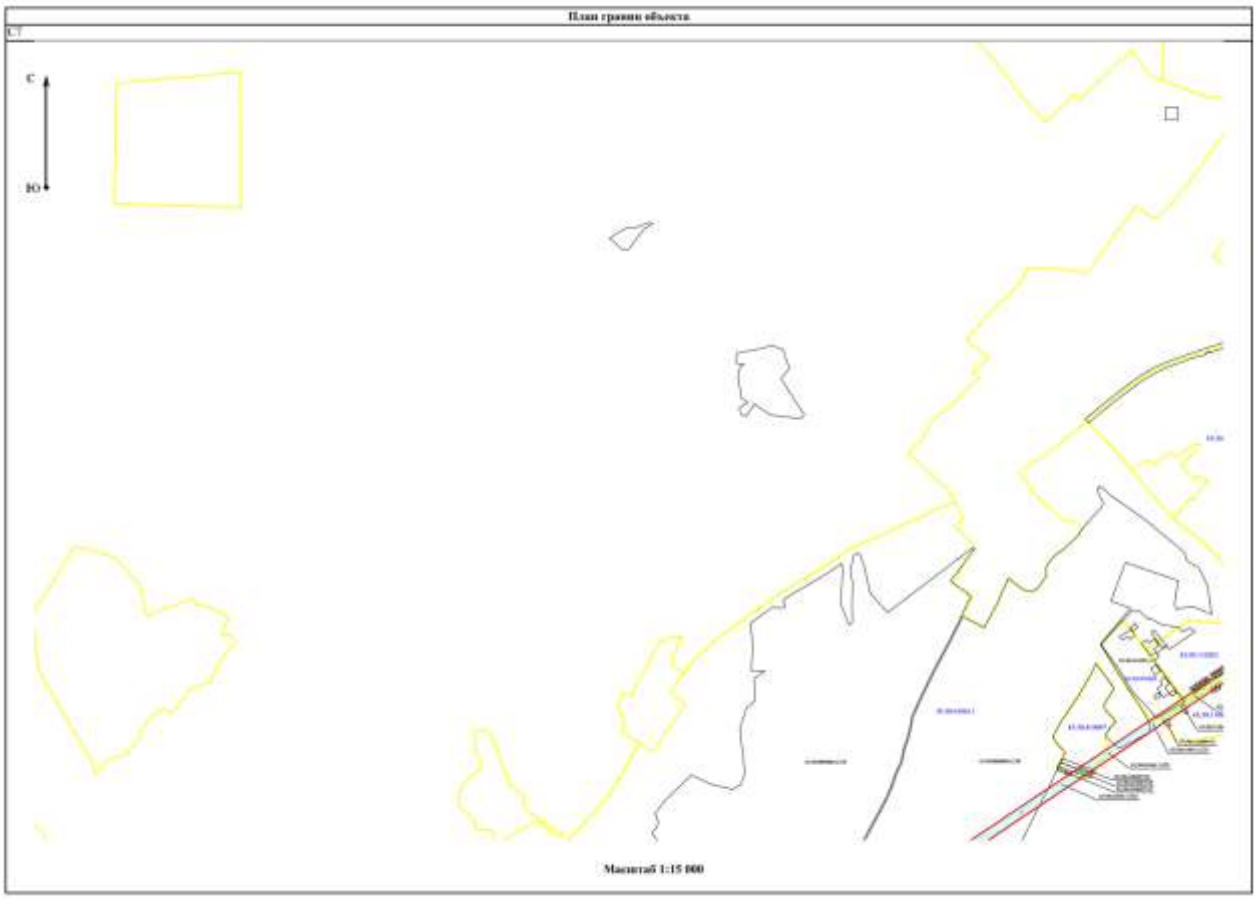
План границ объекта
С
ЮЗ
Масштаб 1:15 000

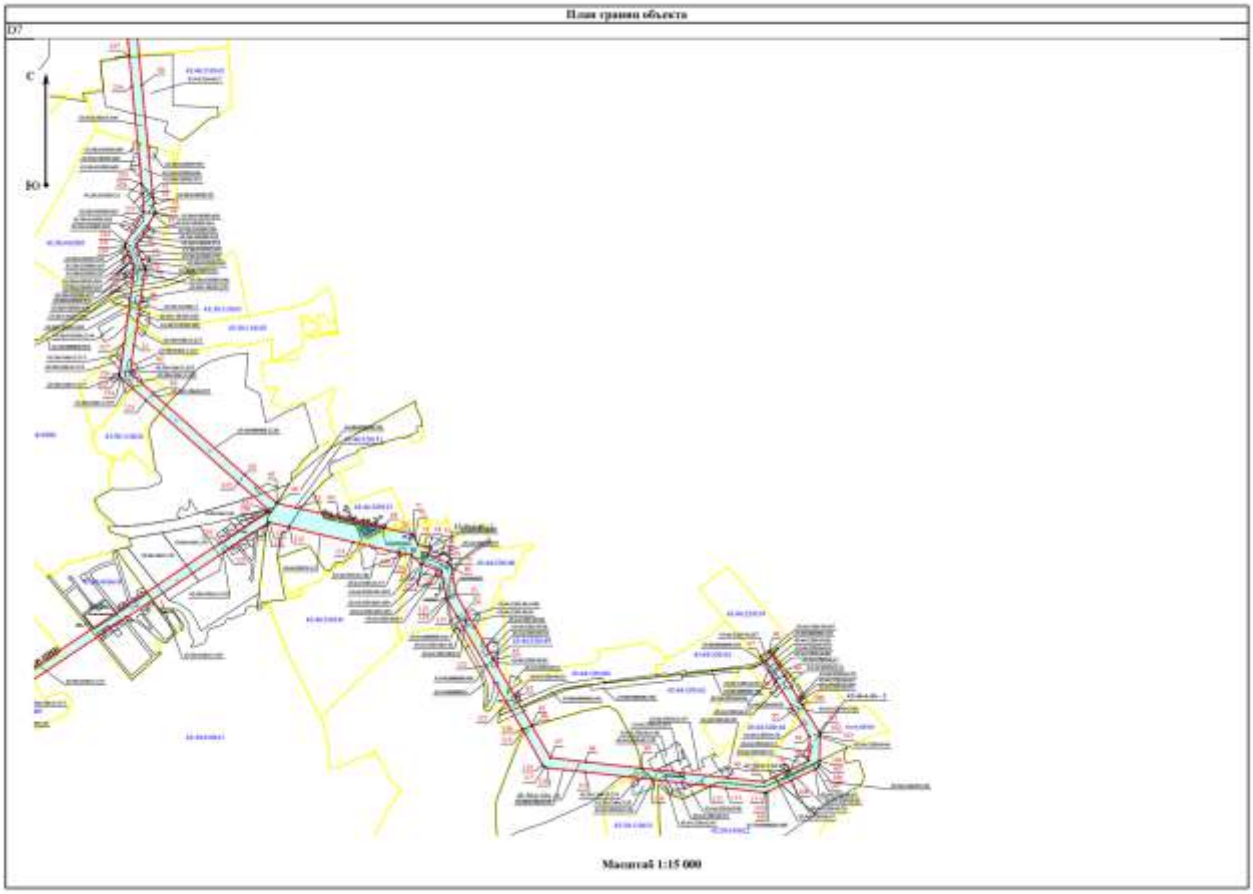
План границ объекта
D7
С
Ю
Масштаб 1:15 000