



ОФИЦИАЛЬНОЕ ИЗДАНИЕ ГОРОДА СЛОБОДСКОГО

Учреждено решением Сlobодской городской Думы
от 29.07.2015 № 74/530

ИНФОРМАЦИОННЫЙ БЮЛЛЕТЕНЬ
органов местного самоуправления
муниципального образования «город Сlobодской»

Выпуск № 36 (396)
13.09.2024

Учредитель: Сlobодская городская Дума.

Ответственный за выпуск: организационный отдел администрации города Сlobодского (613150, Кировская обл., г. Сlobодской, ул. Советская, д.86, каб.308, тел. (8332) 25-53-49).

Тираж: 30 экземпляров.

Места размещения экземпляров официального издания: приёмная администрации города Сlobодского, управление по делам ГО, ЧС, ЖКХ и благоустройства администрации города Сlobодского в Первомайском микрорайоне (ул. Городищенская, 30), отделы муниципального казённого учреждения «Сlobодская городская библиотека им.А.Грина» (ул. Советская, 64, ул. Кирова, 27, ул. Сlobодская, 90).

СОДЕРЖАНИЕ

1	Постановление администрации города Слободского от 11.09.2024 № 1858 «Об утверждении документации по планировке территории (проекта межевания) в отношении земельного участка с кадастровым номером 43:44:310107:18, местоположение: Кировская обл., г.Слободской, ул.Шестаковская, д.13, и земель в кадастровом квартале 43:44:310107».....	7
2	Пояснительная записка.....	9
3	Заключение о результатах публичных слушаний по проекту градостроительных решений.....	13
4	Постановление администрации города Слободского от 11.09.2024 № 1859 «Об утверждении документации по планировке территории (проекта межевания) в отношении земельного участка с кадастровым номером 43:44:310107:22, местоположение: Кировская обл., г.Слободской, ул.Шестаковская, д.13, и земель в кадастровом квартале 43:44:310107».....	16
5	Пояснительная записка.....	19
6	Заключение о результатах публичных слушаний по проекту градостроительных решений.....	22
7	Заключение на отчет об исполнении бюджета города за 6 месяцев 2024 года.....	26

Постановление администрации города Слободского от 11.09.2024 № 1858 «Об утверждении документации по планировке территории (проекта межевания) в отношении земельного участка с кадастровым номером 43:44:310107:18, местоположение: Кировская обл., г.Слободской, ул.Шестаковская, д.13, и земель в кадастровом квартале 43:44:310107»

В соответствии со статьями 7, 43 Федерального закона от 06.10.2003 № 131-ФЗ «Об общих принципах организации местного самоуправления в Российской Федерации», статьей 5 Федерального закона от 28.12.2013 № 443-ФЗ «О федеральной информационной адресной системе и о внесении изменений в Федеральный закон «Об общих принципах организации местного самоуправления в Российской Федерации», статьями 45, 46 Градостроительного кодекса Российской Федерации, постановлением Правительства Российской Федерации от 19.11.2014 № 1221 «Об утверждении Правил присвоения, изменения и аннулирования адресов», Уставом муниципального образования «город Слободской», принятым решением Слободской городской Думы от 28.06.2005 № 57/597, постановлением администрации города Слободского от 27.05.2024 № 1044 «О подготовке документации по планировке территории в отношении земельного участка с кадастровым номером 43:44:310107:18, местоположение: Кировская обл., г.Слободской, ул.Шестаковская, д.13, и земель в кадастровом квартале 43:44:310107», с учетом протокола публичных слушаний и заключения о результатах публичных слушаний по проектам градостроительных отношений от 06.09.2024 администрация города Слободского ПОСТАНОВЛЯЕТ:

1. Утвердить документацию по планировке территории (проект межевания) в отношении земельного участка с кадастровым номером 43:44:310107:18, местоположение: Кировская обл., г.Слободской, ул.Шестаковская, д.13, и земель в кадастровом квартале 43:44:310107 (далее – Документация). Прилагается.

2. Присвоить объекту адресации - земельному участку с условным номером 43:44:310107:3У1, образованному из земельного участка с кадастровым номером 43:44:310107:18 и адресом: Кировская обл., г. Слободской, ул. Шестаковская, дом 13, следующий адрес: Российская Федерация, Кировская область, г.о.город Слободской, г.Слободской, ул.Шестаковская, земельный участок 22а.

3. Отделу архитектуры и строительства администрации города Слободского обеспечить хранение Документации, утвержденной настоящим постановлением.

4. В течение семи дней со дня утверждения Документации обеспечить ее публикацию в порядке, установленном для официального опубликования правовых актов органов местного самоуправления муниципального образования «город Слободской», в Информационном бюллетене органов местного самоуправления муниципального образования «город Слободской» и разместить на официальном сайте администрации города Слободского в сети «Интернет».

5. Контроль за исполнением настоящего постановления возложить на первого заместителя главы администрации города Слободского Вайкутиса П.О.

Глава города Слободского

И.В.Желвакова

УТВЕРЖДЕНА
постановлением
администрации города Слободского
от 11.09.2024 № 1858

ДОКУМЕНТАЦИЯ

по планировке территории (проект межевания) в отношении земельного участка с кадастровым номером 43:44:310107:18, местоположение: Кировская обл., г.Слободской, ул.Шестаковская, д.13, и земель в кадастровом квартале 43:44:310107

**1. Проект межевания территории.
Основная часть проекта межевания**

Проект межевания территории земельного участка с кадастровым номером 43:44:310107:18, местоположение: Кировская обл., г.Слободской, ул.Шестаковская, д.13, и земель в кадастровом квартале 43:44:310107, находящегося в частной собственности физического лица Калеватова Николая Александровича (выписка из Единого государственного реестра недвижимости об объекте недвижимости, право собственности от 23.06.2011 № 43-43-09/366/2011-120), площадью 2752 кв.метра, и земель в кадастровом квартале 43:44:310107, государственная собственность на которые не разграничена, площадью 293 кв.метра, подготовлен в соответствии со статьей 43 Градостроительного кодекса Российской Федерации и статьей 39.28 Земельного кодекса Российской Федерации.

Основной задачей проекта межевания является перераспределение земельного участка с кадастровым номером 43:44:310107:18, находящегося в частной собственности, и земель, государственная собственность на которые не разграничена.

В соответствии с пунктом 2 статьи 39.28 Земельного кодекса Российской Федерации перераспределение земель и (или) земельных участков, находящихся в государственной или муниципальной собственности, и земельных участков, находящихся в частной собственности, допускается в случае перераспределения таких земель и (или) земельных участков в целях приведения границ земельных участков в соответствии с утвержденным проектом межевания территории для исключения вклинивания, вкрапливания, изломанности границ, чересполосицы при условии, что площадь земельных участков, находящихся в частной собственности, увеличивается в результате этого перераспределения не более чем до установленных предельных максимальных размеров земельных участков.

1.1. Перечень и сведения о площади образуемых земельных участков, в том числе возможные способы их образования

Условный номер образуемого земельного участка	Категория земли	Площадь, кв.м.	Вид разрешенного использования земельного участка	Способ образования земельного участка
1	2	3	4	5
43:44:310107:3У1	Земли населенных пунктов	3045	Строительная промышленность (код 6.6)	Перераспределение земельного участка с кадастровым номером 43:44:310107:18, находящегося в частной собственности, и земель, государственная собственность на которые не разграничена

1.2. Ведомость координат поворотных точек границ образуемого земельного участка

Условный номер образуемого земельного участка	№ точки п/п	Координаты, м	
		X	Y
1	2	3	4
43:44:310107:3У1	1	600130,03	2228134,51
	2	600105,81	2228155,43
	3	600049,60	2228090,36
	4	600034,11	2228076,21
	5	600050,15	2228075,51
	6	600073,81	2228069,43

1.3. Вид разрешенного использования образуемого земельного участка

Вид разрешенного использования образуемого земельного участка в соответствии с проектом межевания территории – строительная промышленность (код 6.6).

Согласно Правилам землепользования и застройки в городе Слободском, утвержденным постановлением администрации города Слободского от 26.04.2021 № 674, образуемый земельный участок расположен в территориальной зоне П-4 «Зона производственных и коммунальных объектов IV класса вредности».

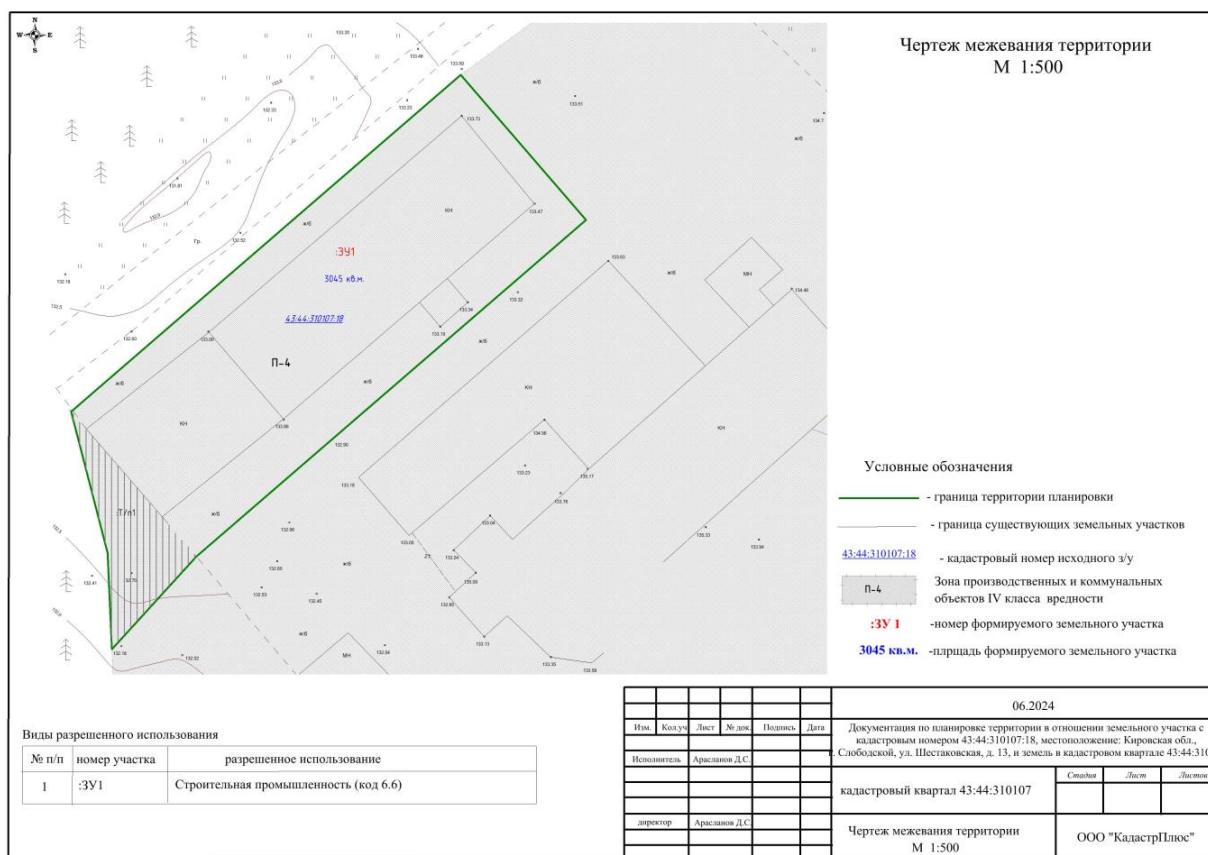
Вид разрешенного использования образуемого земельного участка соответствует классификатору видов разрешенного использования земельных участков, утвержденному приказом Росреестра от 10.11.2020 № П/0412.

1.4. Сведения о границах территории, в отношении которой утвержден проект межевания

№ точки	Координаты, м	
	X	Y
1	2	3
1	600130,03	2228134,51
2	600105,81	2228155,43
3	600049,60	2228090,36
4	600034,11	2228076,21
5	600050,15	2228075,51
6	600073,81	2228069,43

Территории общего пользования, а также территории, планируемые для резервирования и (или) изъятия для государственных или муниципальных нужд, в границах территории, в отношении которой разработан проект межевания, отсутствуют.

2. Чертеж межевания территории



Пояснительная записка

Общая часть.

Проект межевания территории г. Слободского в кадастровом квартале 43:44:310107, выполнен на основании постановления администрации г. Слободского №1044 от 27.05.2024 и задания собственника земельного участка. Проект межевания территории в кадастровом квартале 43:44:310107 в отношении земельного участка с кадастровым номером 43:44:310107:18 в г. Слободской, на которой не предусматривается осуществление деятельности по комплексному и устойчивому развитию территории, а также не планируется размещение линейных объектов, подготовлен в виде отдельного документа.

Проектная документация выполнена в соответствии с:

- ст. 46 градостроительного кодекса,
- п.2 ч.1 ст. 39.28 Земельного кодекса,
- действующими градостроительными регламентами,
- санитарно-гигиеническими нормами и правилами,
- техническими регламентами, в том числе устанавливающими требования по обеспечению пожарной безопасности и предупреждению чрезвычайных ситуаций.

При разработке использовались:

1. "Градостроительный кодекс Российской Федерации" от 29.12.2004 N 190-ФЗ (с изм. на 25.12.2023, редакция, действующая с 1 февраля 2024 года);
2. «Инструкция о порядке разработки, согласования, экспертизы и утверждения градостроительной документации» СНИП 11-04-2003 от 29.10.2002 г. (в части не противоречащей Градостроительному Кодексу РФ);
3. СП 42.13330.2011 Градостроительство. Планировка и застройка городских и сельских поселений. Актуализированная редакция СНиП 2.07.01-89*;
4. РНГП Кировской области, утверждены постановлением Правительства Кировской области № 19/261 от 30.12.2014;
5. местные нормативы градостроительного проектирования муниципального образования «город Слободской», утвержденных решением Слободской городской Думы от 21.01.2015 №64/459,
6. Правила землепользования и застройки г. Слободского;
7. Постановление Правительства РФ от 09.06.1995 N 578 "Об утверждении Правил охраны линий и сооружений связи Российской Федерации";
8. ФЗ №221 от 24.26.2007г. «О государственном кадастре недвижимости».
9. ФЗ-218 от 13.07.2015г. «О государственной регистрации недвижимости»

Основные задачи проекта

Основной задачей проекта является перераспределение земельного участка в целях приведения границ земельных участков в соответствие с утвержденным проектом межевания территории для исключения вклинивания, вкрапливания, изломанности границ, чересполосицы (п.2 ч. 1 ст. 39.28 Земельного кодекса).

Площадь исходного земельного участка с кадастровым номером 43:44:310107:18 увеличивается путем перераспределения со свободными землями квартала с целью рационального использования земельного участка.

Основными задачами проекта межевания являются:

- анализ фактического землепользования;
- разработка проектных решений по координированию вновь формируемых земельных участков;
- установление вида разрешенного использования образуемых земельных участков;
- соблюдение общественных, частных интересов и прав, затрагиваемых при формировании земельного участка.

Характеристика проектируемой территории

Территория планировки расположена в границах г. Слободского и представляет собой массив, состоящий из земельного участка с кадастровым номером 43:44:310107:18 и земель государственной собственности.

Характеристики земельного участка 43:44:310107:18

- категория земель: земли населенных пунктов;
- адрес: Кировская обл, г Слободской, ул Шестаковская, дом 13;
- вид разрешенного использования: строительная промышленность;
- площадь: 2752 кв.м.;
- вид права: собственность (правообладатель – Калеватов Николай Александрович).

В соответствии с Правилами землепользования территория проектирования размещена в территориальной зоне П-4 «Зона производственных и коммунальных объектов IV класса вредности». Зона П-4 выделена для обеспечения правовых условий формирования коммунально-производственных предприятий и складских баз IV класса вредности по санитарной классификации, с низкими уровнями шума и загрязнения. Допускается широкий спектр коммерческих услуг, сопровождающих производственную деятельность. Сочетание различных видов разрешенного использования недвижимости в единой зоне возможно только при условии соблюдения нормативных санитарных требований.

Для образуемого земельного участка 43:44:310107:3У1 устанавливается вид разрешенного использования «Строительная промышленность (код 6.6)»

Предельные (минимальные и (или) максимальные) размеры земельных участков и предельные параметры разрешенного строительства, реконструкции объектов капитального строительства:

1) Минимальный размер земельного участка – 25м*.

площадь земельного участка:

- минимальная площадь земельного участка - 0,04 га,
- максимальная площадь земельного участка – 21,0 га.

2) минимальный отступ:

- от красной линии улиц - 5 м,
- от красной линии проездов - 3 м,
- от границы земельного участка - 3 м.

3) предельное количество надземных этажей - 5 эт.;

4) максимальный процент застройки - 60%.

Параметры образуемого участка соответствуют градостроительному регламенту.

Природные условия и местные условия строительства

Проектируемая территория соответствует со СНиП 23.01-99 «Строительная климатология» относится к району – I В климатического районирования.

Природные условия характеризуются следующими данными: климат района – умеренно- континентальный с умеренно-теплым летом и холодной снежной зимой. Среднегодовая температура воздуха составляет +3,1оС. Наиболее теплым месяцем в году является июль со среднемесячной температурой воздуха +17,9 оС, самым холодным – январь со среднемесячной температурой -22,1 оС. Длительность безморозного периода около 120 дней. Годовое количество осадков 500-600 мм. Господствуют ветры западных направлений: зимой - юго-западные, летом - северо-западные. Нормативная глубина промерзания грунтов – 1,7м.

Рельеф рассматриваемой территории умеренно-спокойный, благоприятный для строительства. Уклон равномерный.

Транспорт и улично-дорожная сеть.

Территория планировки примыкает к ул. Шестаковская, которая увязана с существующей улично-дорожной сетью.

Благоустройство и озеленение

Места для хранения средств автотранспорта предусматриваются на территории образуемого участка.

Территория проектируемого участка максимально озеленяется посадкой деревьев, кустарников, засевом газонов травами.

Охрана окружающей среды

В целях охраны окружающей среды вся свободная от застройки территория в границах образуемых земельных участков озеленяется и благоустраивается. Озеленение территории способствует очистке воздуха от загрязнений, шумозащите, улучшает микроклимат и санитарно- гигиенические условия. Бытовые отходы и мусор собираются в контейнер накопитель, который периодически очищается спецмашинами и вывозится на общегородскую свалку.

Проектируемая территория должна удовлетворять всем нормам и требованиям СНиП 2.07.01-89* «Градостроительство. Планировка и застройка городских и сельских поселений» без какого-либо отступления от них. Охрана окружающей природной среды в зоне размещения строительной площадки осуществляется в соответствии с действующими нормативными правовыми актами по вопросам охраны окружающей природной среды и рациональному использованию природных ресурсов. Производство строительно-монтажных работ должно проводиться согласно СанПиН 2.2.3.1384-03 «Гигиенические требования к организации строительного производства и строительных работ».

Проект межевания разрабатывается с учетом действующего законодательства в области охраны окружающей среды. Планировочная структура определена так, что не наносит вред окружающей среде.

Схема вертикальной планировки, инженерной подготовки и инженерной защиты территории.

Схема вертикальной планировки территории, инженерной подготовки и инженерной защиты территории не разрабатывалась в соответствии с приказом министерства строительства и жилищно-коммунального хозяйства РФ №740/пр от 25.04.2017г., а именно на основании п. 1а).

Схема вертикальной планировки разрабатывается в случае, если проект предусматривает размещение объектов капитального строительства, не являющихся линейными объектами, на территории с рельефом, имеющим уклон более 8%.

В данном проекте уклон составляет:

Максимальная ширина участка – 93м

Перепад высот 133,5-132,5=1м

Уклон $1/93=1\%$, что не превышает установленный норматив.

Проект межевания.

Проект межевания территории разрабатывается в целях определения местоположения границ образуемых земельных участков в соответствии с ч.5 ст.41 и п.1 ч.2 ст.43 Градостроительного кодекса.

Подготовка проекта межевания осуществляется применительно к подлежащей застройке территории, расположенной в границах элементов планировочной структуры.

Размеры земельных участков в границах застроенных территорий устанавливаются с учётом фактического землепользования и градостроительных нормативов и правил, действующих в период застройки.

Проект межевания территории состоит из основной части, которая подлежит утверждению, и материалов по обоснованию этого проекта. Основная часть проекта межевания территории включает в себя текстовую часть и чертежи межевания территории.

На чертежах межевания территории отображаются:

- 1) границы элементов планировочной структуры;
- 2) красные линии, утвержденные в составе проекта планировки территории, или красные линии, утверждаемые, изменяемые проектом межевания территории в соответствии с пунктом 2 части 2 ст. 43 Градостроительного кодекса.
- 3) линии отступа от красных линий в целях определения мест допустимого размещения зданий, строений, сооружений;
- 4) границы образуемых и (или) изменяемых земельных участков, условные номера образуемых земельных участков, в том числе в отношении которых предполагаются их резервирование и (или) изъятие для государственных или муниципальных нужд;
- 5) границы публичных сервитутов.

Материалы по обоснованию проекта межевания территории включают в себя чертежи, на которых отображаются:

- 1) границы существующих земельных участков;
- 2) границы зон с особыми условиями использования территорий;
- 3) местоположение существующих объектов капитального строительства;
- 4) границы особо охраняемых природных территорий;
- 5) границы территорий объектов культурного наследия.

Согласно Правил землепользования и застройки и Генерального плана г. Слободского объекты культурного наследия и особо охраняемые природные территории на планируемой территории отсутствуют, в связи с чем чертежи «Границы особо охраняемых природных территории» и «Границы территорий объектов культурного наследия» не разрабатываются.

Проектное решение:

1. образуемый земельный участок:

Проектное решение основано на основании топосъемки от 18.06.2024г., выполненной ООО «КадастрПлюс».

Участок образуется путем перераспределения земельного участка с кадастровым номером 43:44:310107:18 площадью 2752 кв.м. с разрешенным использованием «строительная промышленность» и земель неразграниченной гос. собственности кадастрового квартала 43:44:310107.

2. Существующие объекты капитального строительства:

На образуемом участке :ЗУ1 имеются кирпичные нежилые здания:

43:44:010109:177 - здание цеха лесопиления с сушильными камерами,

43:44:010109:282 - цех по производству деревянных стандартных изделий.

Характеристики образуемого участка :ЗУ1

Категория земель: земли населенных пунктов;

Территориальная зона: П-4 «Зона производственных и коммунальных объектов IV класса вредности»;

Разрешенный вид использования: строительная промышленность (код 6.6)

Площадь: 3045 кв.м.

Адрес: Российская Федерация, Кировская обл., г.о. город Слободской, г. Слободской, ул. Шестаковская, земельный участок 13

Координаты образуемого участка:

Х	У
600 130,03	2228 134,51
600 105,81	2228 155,43
600 049,60	2228 090,36
600 034,11	2228 076,21
600 050,15	2228 075,51
600 073,81	2228 069,43

Заключение о результатах публичных слушаний по проекту градостроительных решений

" 06 " сентября 20 24 г.
(дата оформления)

Публичные слушания по проекту Документация по планировке территории (проект межевания) в отношении земельного участка с кадастровым номером 43:44:310107:18, местоположение: Кировская обл., г.Слободской, ул.Шестаковская, д.13, и земель в кадастровом квартале 43:44:310107 проведены в период с 16.08.2024 по 09.09.2024.

Публичные слушания назначены постановлением главы города Слободского от 14.08.2024 № 10 «О проведении публичных слушаний по документации по планировке территории в отношении земельного участка с кадастровым номером 43:44:310107:18, местоположение: Кировская обл., г.Слободской, ул.Шестаковская, д.13, и земель в кадастровом квартале 43:44:310107»

Заключение о результатах публичных слушаний составлено на основании протокола публичных слушаний от 06.09.2024

В период проведения публичных слушаний участниками публичных слушаний внесены замечания и предложения, которые включены в протокол публичных слушаний:

п/п	Участники, постоянно проживающие на территории, в пределах которой проводятся публичные слушания	Содержание внесенного предложения и замечания	Аргументированные рекомендации организатора о целесообразности или нецелесообразности учета внесенных участниками публичных слушаний предложений и замечаний
	<i>Не имеется</i>		
	Иные участники		
	2	3	4
	<i>Не имеется</i>		

Выводы по результатам публичных слушаний:

Завершить публичные слушания. Публичные слушания признать состоявшимися.
Рекомендовать документацию по планировке территории (проект межевания) в отношении земельного участка с кадастровым номером 43:44:310107:18, местоположение: Кировская обл., г.Слободской, ул.Шестаковская, д.13, и земель в кадастровом квартале 43:44:310107 к утверждению.

Представитель органа, уполномоченного на проведение слушаний

Первый заместитель главы администрации города Слободского

_____ П.О.Вайкутис

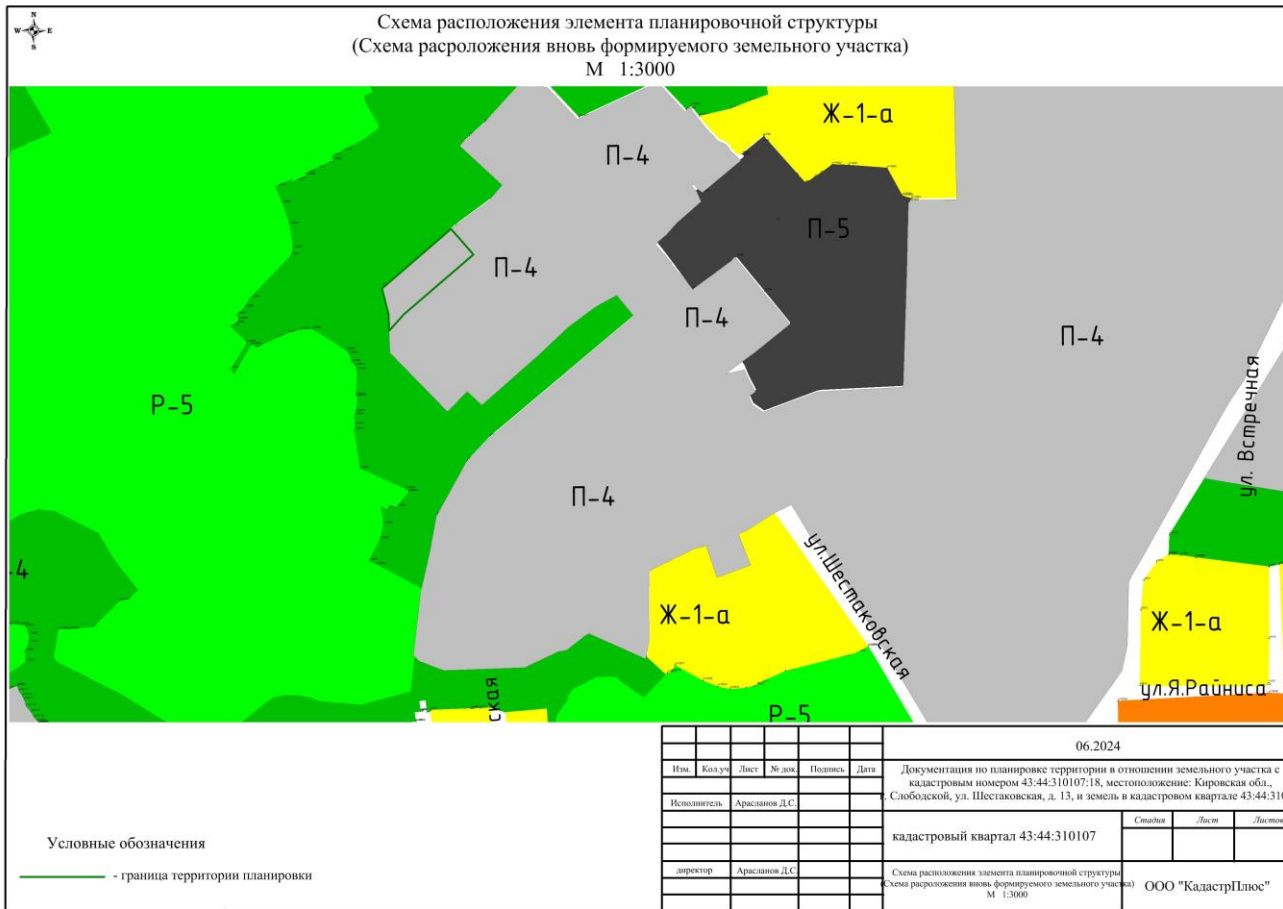
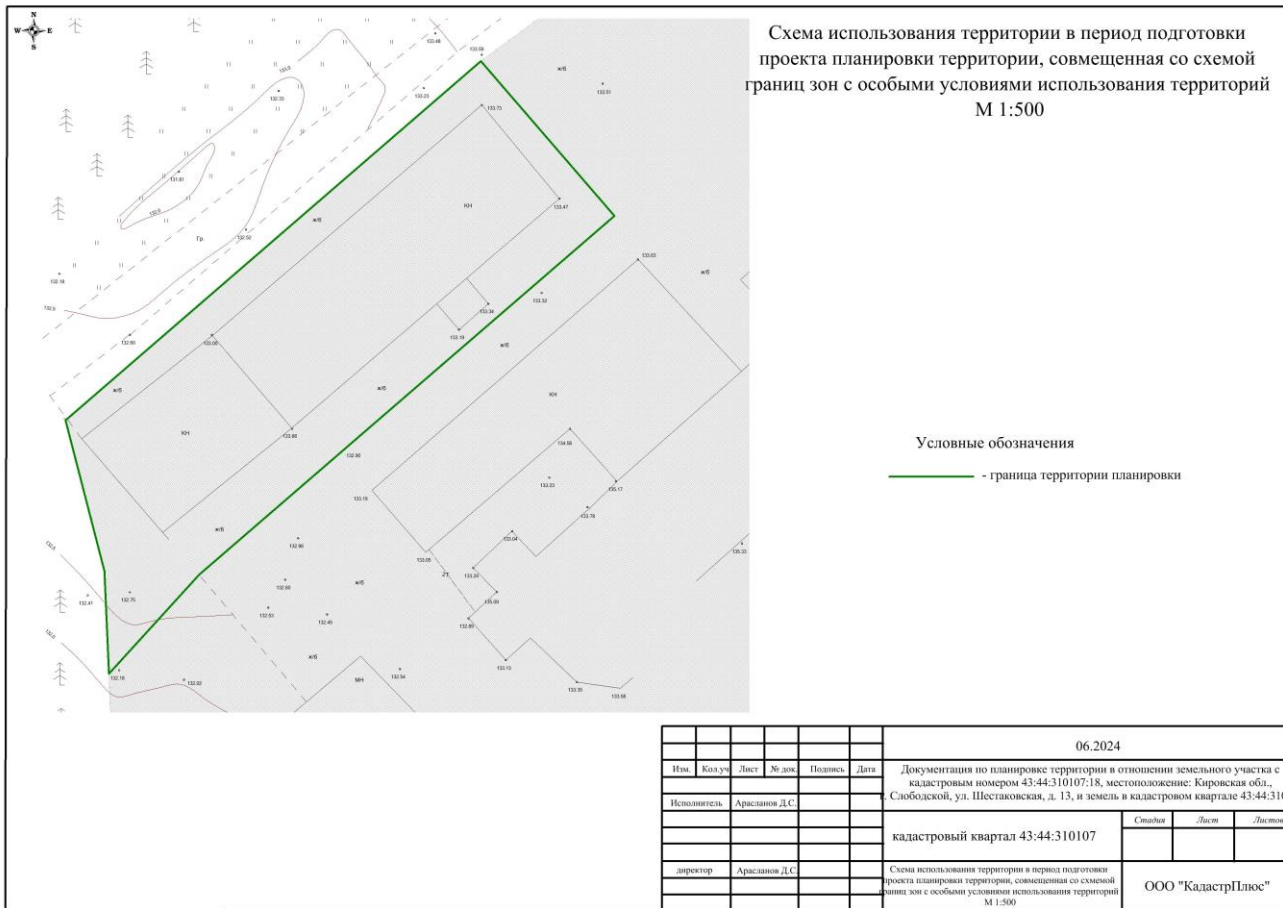
Заведующая отделом архитектуры
и строительства администрации города

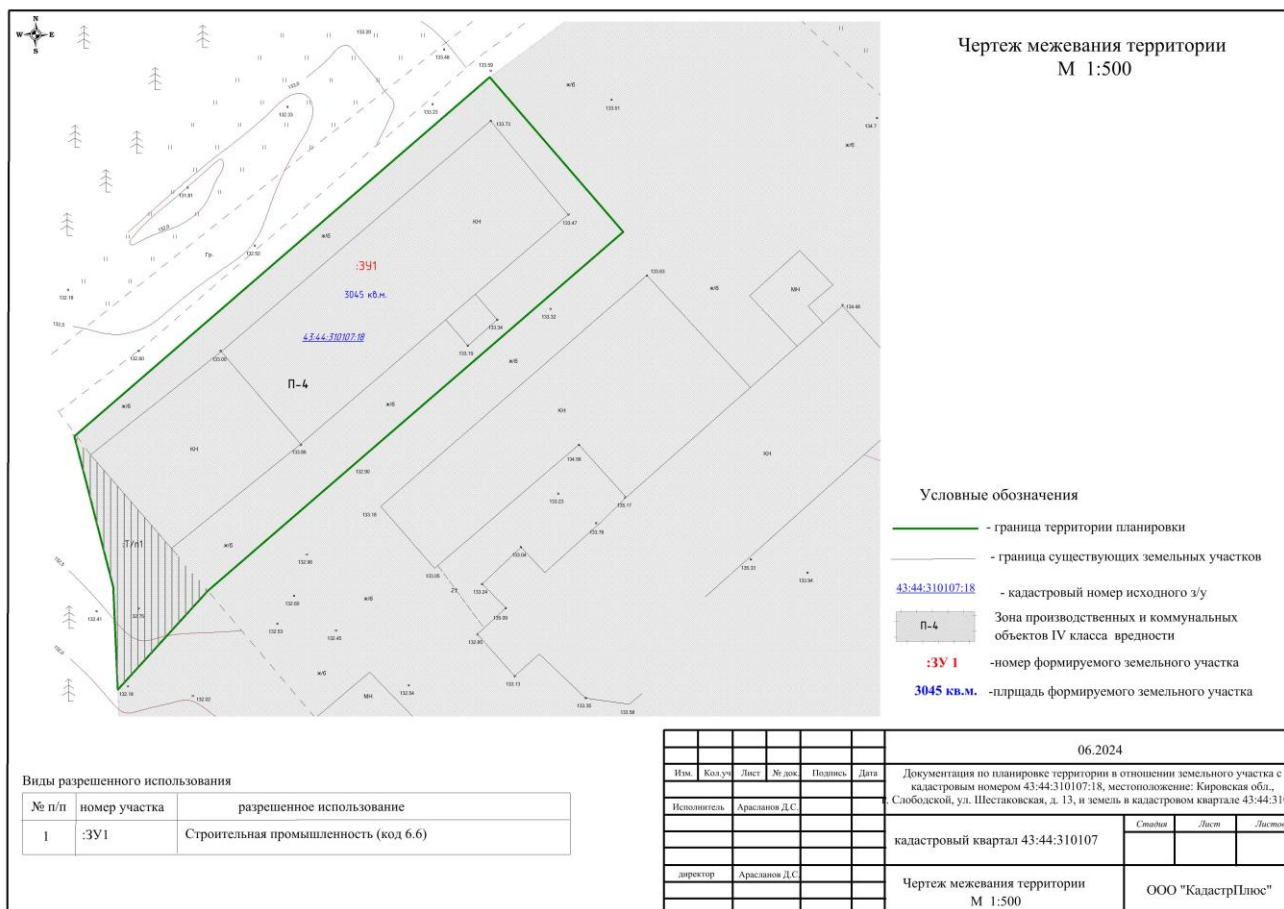
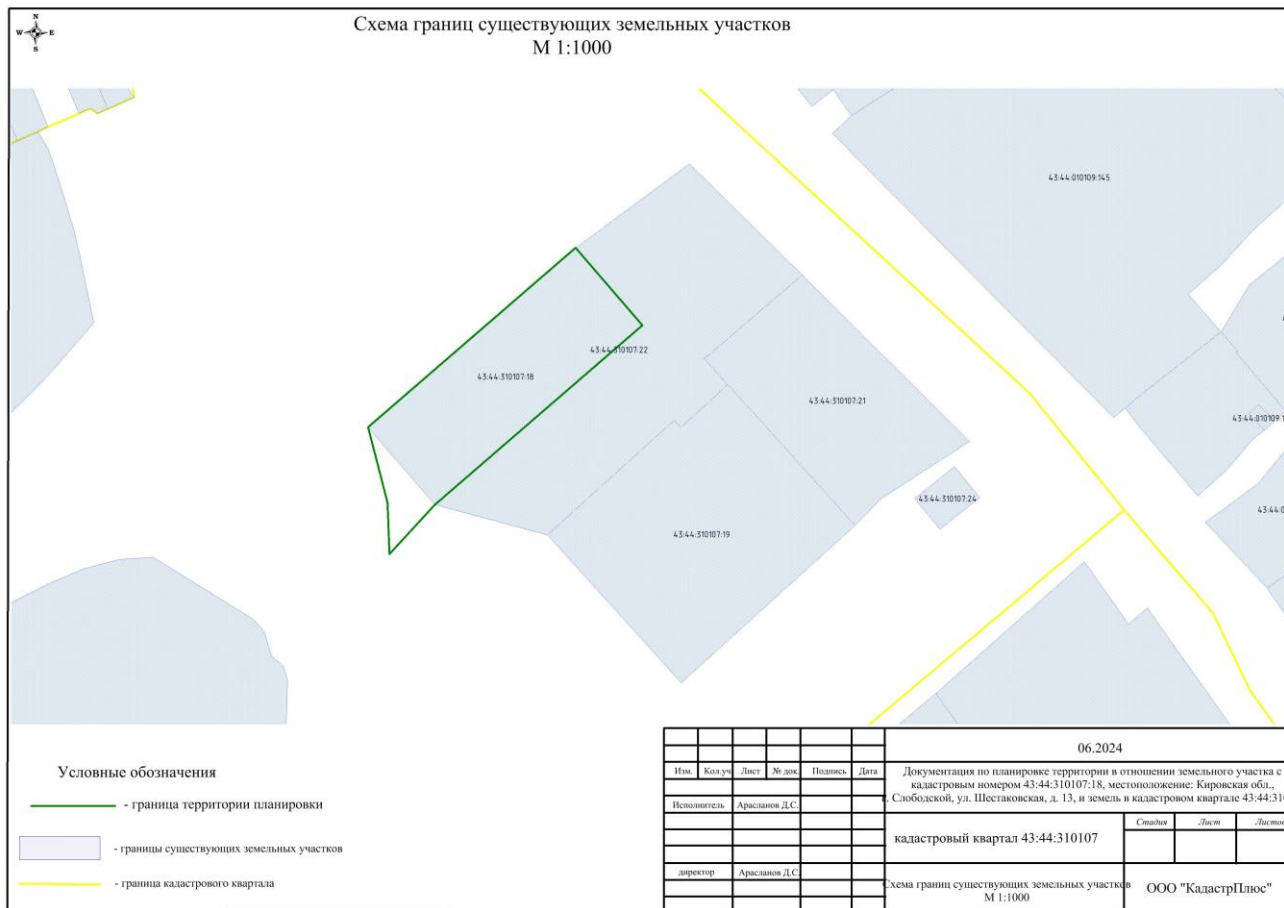
_____ М.Н.Шулакова

Заключение составил представитель органа, уполномоченного на проведение слушаний:

Заведующая отделом архитектуры
и строительства администрации города

_____ М.Н.Шулакова





Постановление администрации города Слободского от 11.09.2024 № 1859 «Об утверждении документации по планировке территории (проекта межевания) в отношении земельного участка с кадастровым номером 43:44:310107:22, местоположение: Кировская обл., г.Слободской, ул.Шестаковская, д.13, и земель в кадастровом квартале 43:44:310107»

В соответствии со статьями 7, 43 Федерального закона от 06.10.2003 № 131-ФЗ «Об общих принципах организации местного самоуправления в Российской Федерации», статьей 5 Федерального закона от 28.12.2013 № 443-ФЗ «О федеральной информационной адресной системе и о внесении изменений в Федеральный закон «Об общих принципах организации местного самоуправления в Российской Федерации», статьями 45, 46 Градостроительного кодекса Российской Федерации, постановлением Правительства Российской Федерации от 19.11.2014 № 1221 «Об утверждении Правил присвоения, изменения и аннулирования адресов», Уставом муниципального образования «город Слободской», принятым решением Слободской городской Думы от 28.06.2005 № 57/597, постановлением администрации города Слободского от 27.05.2024 № 1045 «О подготовке документации по планировке территории в отношении земельного участка с кадастровым номером 43:44:310107:22, местоположение: Кировская обл., г.Слободской, ул.Шестаковская, д.13, и земель в кадастровом квартале 43:44:310107», с учетом протокола публичных слушаний и заключения о результатах публичных слушаний по проектам градостроительных отношений от 06.09.2024 администрация города Слободского ПОСТАНОВЛЯЕТ:

1. Утвердить документацию по планировке территории (проект межевания) в отношении земельного участка с кадастровым номером 43:44:310107:22, местоположение: Кировская обл., г.Слободской, ул.Шестаковская, д.13, и земель в кадастровом квартале 43:44:310107 (далее – Документация). Прилагается.

2. Присвоить объекту адресации - земельному участку с условным номером 43:44:310107:3У1, образованному из земельного участка с кадастровым номером 43:44:310107:22 и адресом: Кировская обл., г. Слободской, ул. Шестаковская, д. 13, следующий адрес: Российская Федерация, Кировская область, г.о.город Слободской, г.Слободской, ул.Шестаковская, земельный участок 22.

3. Отделу архитектуры и строительства администрации города Слободского обеспечить хранение Документации, утвержденной настоящим постановлением.

4. В течение семи дней со дня утверждения Документации обеспечить ее публикацию в порядке, установленном для официального опубликования правовых актов органов местного самоуправления муниципального образования «город Слободской», в Информационном бюллетене органов местного самоуправления муниципального образования «город Слободской» и разместить на официальном сайте администрации города Слободского в сети «Интернет».

5. Контроль за исполнением настоящего постановления возложить на первого заместителя главы администрации города Слободского Вайкутиса П.О.

Глава города Слободского

И.В.Желвакова

УТВЕРЖДЕНА
постановлением
администрации города Слободского
от 11.09.2024 № 1859

ДОКУМЕНТАЦИЯ

по планировке территории (проект межевания) в отношении земельного участка с кадастровым номером 43:44:310107:22, местоположение: Кировская обл., г.Слободской, ул.Шестаковская, д.13, и земель в кадастровом квартале 43:44:310107

**3. Проект межевания территории.
Основная часть проекта межевания**

Проект межевания территории земельного участка с кадастровым номером 43:44:310107:22, местоположение: Кировская обл., г.Слободской, ул.Шестаковская, д.13, и земель в кадастровом квартале 43:44:310107, находящегося в частной собственности физического лица Калеватова Алексея Николаевича (выписка из Единого государственного реестра недвижимости об объекте недвижимости, право собственности от 29.09.2022 № 43:44:310107:22-43/051/2022-5), площадью 4721 кв.метр, и земель в кадастровом квартале 43:44:310107, государственная собственность на которые не разграничена, площадью 398 кв.метров, подготовлен в соответствии со статьей 43 Градостроительного кодекса Российской Федерации и статьей 39.28 Земельного кодекса Российской Федерации.

Основной задачей проекта межевания является перераспределение земельного участка с кадастровым номером 43:44:310107:22, находящегося в частной собственности, и земель, государственная собственность на которые не разграничена.

В соответствии с пунктом 2 статьи 39.28 Земельного кодекса Российской Федерации перераспределение земель и (или) земельных участков, находящихся в государственной или муниципальной собственности, и земельных участков, находящихся в частной собственности, допускается в случае перераспределения таких земель и (или) земельных участков в целях приведения границ земельных участков в соответствии с утвержденным проектом межевания территории для исключения вклинивания, вкрапливания, изломанности границ, чересполосицы при условии, что площадь земельных участков, находящихся в частной собственности, увеличивается в результате этого перераспределения не более чем до установленных предельных максимальных размеров земельных участков.

3.1. Перечень и сведения о площади образуемых земельных участков, в том числе возможные способы их образования

Условный номер образуемого земельного участка	Категория земли	Площадь, кв.м.	Вид разрешенного использования земельного участка	Способ образования земельного участка
1	2	3	4	5
43:44:310107:3У1	Земли населенных пунктов	5119	Хранение автотранспорта (код 2.7.1)	Перераспределение земельного участка с кадастровым номером 43:44:310107:22, находящегося в частной собственности, и земель, государственная собственность на которые не разграничена

3.2. Ведомость координат поворотных точек границ образуемого земельного участка

Условный номер образуемого земельного участка	№ точки п/п	Координаты, м	
		X	Y
1	2	3	4
43:44:310107:3У1	1	600156,38	2228170,25
	2	600121,46	2228205,47
	3	600095,33	2228174,83
	4	600087,18	2228182,22
	5	600080,64	2228175,02
	6	600073,72	2228167,44
	7	600076,03	2228165,38
	8	600040,11	2228125,70
	9	600033,79	2228118,68
	10	600036,86	2228115,67
	11	600029,92	2228107,46
	12	600042,02	2228083,44
	13	600049,60	2228090,36
	14	600105,81	2228155,43
	15	600130,03	2228134,51

3.3. Вид разрешенного использования образуемого земельного участка

Вид разрешенного использования образуемого земельного участка в соответствии с проектом межевания территории – хранение автотранспорта (код 2.7.1).

Согласно Правилам землепользования и застройки в городе Слободском, утвержденным постановлением администрации города Слободского от 26.04.2021 № 674, образуемый земельный участок расположен в территориальной зоне П-4 «Зона производственных и коммунальных объектов IV класса вредности».

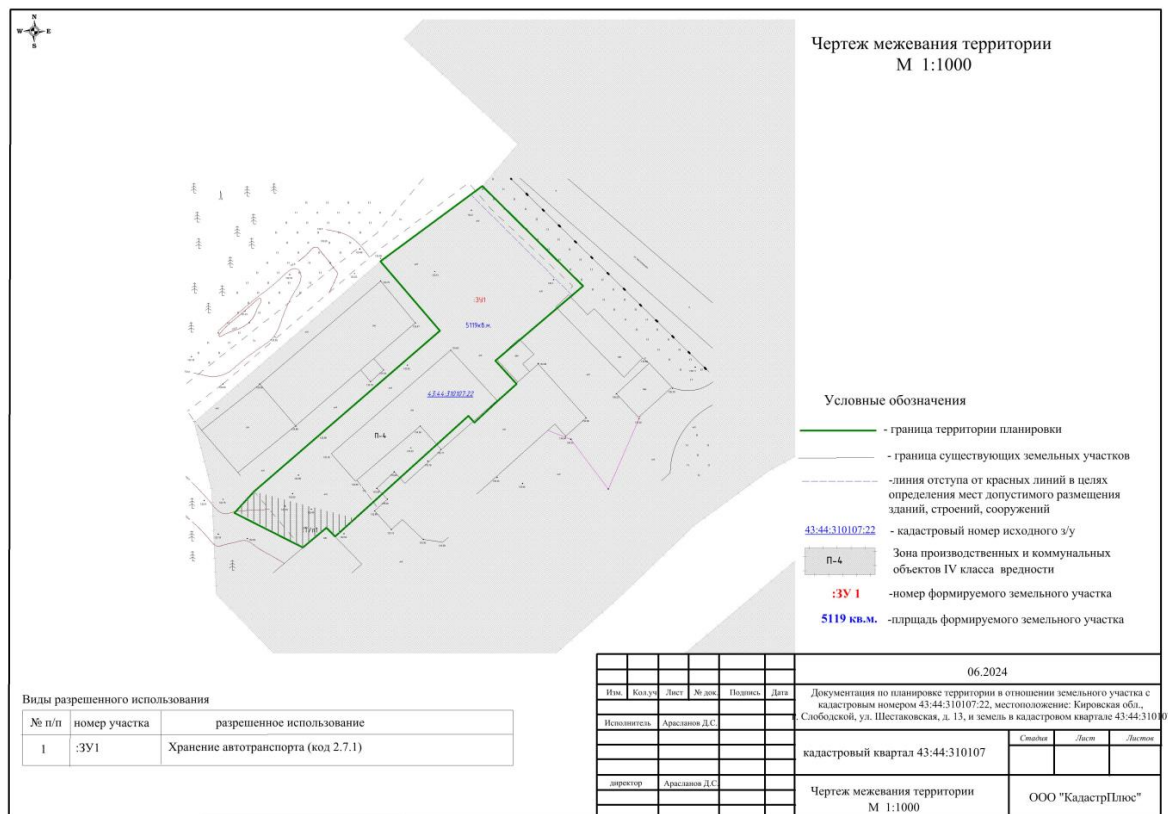
Вид разрешенного использования образуемого земельного участка соответствует классификатору видов разрешенного использования земельных участков, утвержденному приказом Росреестра от 10.11.2020 № П/0412.

3.4. Сведения о границах территории, в отношении которой утвержден проект межевания

№ точки	Координаты, м	
	X	Y
	2	3
1	600156,38	2228170,25
2	600121,46	2228205,47
3	600095,33	2228174,83
4	600087,18	2228182,22
5	600080,64	2228175,02
6	600073,72	2228167,44
7	600076,03	2228165,38
8	600040,11	2228125,70
9	600033,79	2228118,68
10	600036,86	2228115,67
11	600029,92	2228107,46
12	600042,02	2228083,44
13	600049,60	2228090,36
14	600105,81	2228155,43
15	600130,03	2228134,51

Территории общего пользования, а также территории, планируемые для резервирования и (или) изъятия для государственных или муниципальных нужд, в границах территории, в отношении которой разработан проект межевания, отсутствуют.

4. Чертеж межевания территории



Пояснительная записка

Общая часть.

Проект межевания территории г. Слободского в кадастровом квартале 43:44:310107, выполнен на основании постановления администрации г. Слободского №1045 от 27.05.2024 и задания собственника земельного участка. Проект межевания территории в кадастровом квартале 43:44:310107 в отношении земельного участка с кадастровым номером 43:44:310107:22 в г. Слободской, на которой не предусматривается осуществление деятельности по комплексному и устойчивому развитию территории, а также не планируется размещение линейных объектов, подготовлен в виде отдельного документа.

Проектная документация выполнена в соответствии с:

- ст. 46 градостроительного кодекса,
- п.2 ч.1 ст. 39.28 Земельного кодекса,
- действующими градостроительными регламентами,
- санитарно-гигиеническими нормами и правилами,
- техническими регламентами, в том числе устанавливающими требования по обеспечению пожарной безопасности и предупреждению чрезвычайных ситуаций.

При разработке использовались:

1. "Градостроительный кодекс Российской Федерации" от 29.12.2004 N 190-ФЗ (с изм. на 25.12.2023, редакция, действующая с 1 февраля 2024 года);
2. «Инструкция о порядке разработки, согласования, экспертизы и утверждения градостроительной документации» СНИП 11-04-2003 от 29.10.2002 г. (в части не противоречащей Градостроительному Кодексу РФ);
3. СП 42.13330.2011 Градостроительство. Планировка и застройка городских и сельских поселений. Актуализированная редакция СНиП 2.07.01-89*;
4. РНГП Кировской области, утверждены постановлением Правительства Кировской области № 19/261 от 30.12.2014;
5. местные нормативы градостроительного проектирования муниципального образования «город Слободской», утвержденные решением Слободской городской Думы от 21.01.2015 №64/459,
6. Правила землепользования и застройки г. Слободского;
7. Постановление Правительства РФ от 09.06.1995 N 578 "Об утверждении Правил охраны линий и сооружений связи Российской Федерации";
8. ФЗ №221 от 24.06.2007г. «О государственном кадастре недвижимости».
9. ФЗ-218 от 13.07.2015г. «О государственной регистрации недвижимости»

Основные задачи проекта

Основной задачей проекта является перераспределение земельного участка в целях приведения границ земельных участков в соответствие с утвержденным проектом межевания территории для исключения вклинивания, вкрапливания, изломанности границ, чересполосицы (п.2 ч. 1 ст. 39.28 Земельного кодекса).

Площадь исходного земельного участка с кадастровым номером 43:44:310107:22 увеличивается путем перераспределения со свободными землями квартала с целью рационального использования земельного участка.

Основными задачами проекта межевания являются:

- анализ фактического землепользования;
- разработка проектных решений по координированию вновь формируемых земельных участков;
- установление вида разрешенного использования образуемых земельных участков;
- соблюдение общественных, частных интересов и прав, затрагиваемых при формировании земельного участка.

Характеристика проектируемой территории

Территория планировки расположена в границах г. Слободского и представляет собой массив, состоящий из земельного участка с кадастровым номером 43:44:310107:22 и земель государственной собственности.

Характеристики земельного участка 43:44:310107:22

- категория земель: земли населенных пунктов;
- адрес: Кировская обл, г Слободской, ул. Шестаковская, дом 13;
- вид разрешенного использования: Хранение автотранспорта;
- площадь: 4721 кв.м.;
- вид права: собственность (правообладатель – Калеватов Алексей Николаевич).

В соответствии с Правилами землепользования территория проектирования размещена в территориальной зоне П-4 «Зона производственных и коммунальных объектов IV класса вредности». Зона П-4 выделена для обеспечения правовых условий формирования коммунально-производственных предприятий и складских баз IV класса вредности по санитарной классификации, с низкими уровнями шума и загрязнения. Допускается широкий спектр коммерческих услуг, сопровождающих производственную деятельность. Сочетание различных видов разрешенного использования недвижимости в единой зоне возможно только при условии соблюдения нормативных санитарных требований.

Для образуемого земельного участка 43:44:310107:3У1 устанавливается вид разрешенного использования «Хранение автотранспорта (код 2.7.1)»

Предельные (минимальные и (или) максимальные) размеры земельных участков и предельные параметры разрешенного строительства, реконструкции объектов капитального строительства:

1) Минимальный размер земельного участка – 15м*.

площадь земельного участка:

- минимальная площадь земельного участка - 0,01 га,

- максимальная площадь земельного участка - 1,8 га.

2) минимальный отступ:

- от красной линии улиц - 5 м,

- от красной линии проездов - 3 м,

- от границы земельного участка - 3 м.

Предельное количество этажей или предельная высота зданий, строений, сооружений и максимальный процент застройки в границах земельного участка не подлежат установлению.

Параметры образуемого участка соответствуют градостроительному регламенту.

Природные условия и местные условия строительства

Проектируемая территория соответствии со СНиП 23.01-99 «Строительная климатология» относится к району – I В климатического районирования.

Природные условия характеризуются следующими данными: климат района – умеренно- континентальный с умеренно-теплым летом и холодной снежной зимой. Среднегодовая температура воздуха составляет +3,1оС. Наиболее теплым месяцем в году является июль со среднемесячной температурой воздуха +17,9 оС, самым холодным – январь со среднемесячной температурой -22,1 0С. Длительность безморозного периода около 120 дней. Годовое количество осадков 500-600 мм. Господствуют ветры западных направлений: зимой - юго-западные, летом - северо-западные. Нормативная глубина промерзания грунтов – 1,7м.

Рельеф рассматриваемой территории умеренно-спокойный, благоприятный для строительства. Уклон равномерный.

Транспорт и улично-дорожная сеть.

Территория планировки примыкает к ул. Шестаковская, которая увязана с существующей улично-дорожной сетью.

Благоустройство и озеленение

Места для хранения средств автотранспорта предусматриваются на территории образуемого участка.

Территория проектируемого участка максимально озеленяется посадкой деревьев, кустарников, засевом газонов травами.

Охрана окружающей среды

В целях охраны окружающей среды вся свободная от застройки территория в границах образуемых земельных участков озеленяется и благоустраивается. Озеленение территории способствует очистке воздуха от загрязнений, шумозащите, улучшает микроклимат и санитарно- гигиенические условия. Бытовые отходы и мусор собираются в контейнер накопитель, который периодически очищается спецмашинами и вывозится на общегородскую свалку.

Проектируемая территория должна удовлетворять всем нормам и требованиям СНиП 2.07.01-89* «Градостроительство. Планировка и застройка городских и сельских поселений» без какого-либо отступления от них. Охрана окружающей природной среды в зоне размещения строительной площадки осуществляется в соответствии с действующими нормативными правовыми актами по вопросам охраны окружающей природной среды и рациональному использованию природных ресурсов. Производство строительного производства должно проводиться согласно СанПиН 2.2.3.1384-03 «Гигиенические требования к организации строительного производства и строительных работ».

Проект межевания разрабатывается с учетом действующего законодательства в области охраны окружающей среды. Планировочная структура определена так, что не наносит вред окружающей среде.

Схема вертикальной планировки, инженерной подготовки и инженерной защиты территории.

Схема вертикальной планировки территории, инженерной подготовки и инженерной защиты территории не разрабатывалась в соответствии с приказом министерства строительства и жилищно-коммунального хозяйства РФ №740/пр от 25.04.2017г., а именно на основании п. 1а).

Схема вертикальной планировки разрабатывается в случае, если проект предусматривает размещение объектов капитального строительства, не являющихся линейными объектами, на территории с рельефом, имеющим уклон более 8%.

В данном проекте уклон составляет:

Максимальная ширина участка – 138,8м

Перепад высот 134,7-132,6=2,1м

Уклон $2,1/138,8=1,5\%$, что не превышает установленный норматив.

Проект межевания.

Проект межевания территории разрабатывается в целях определения местоположения границ образуемых земельных участков в соответствии с ч.5 ст.41 и п.1 ч.2 ст.43 Градостроительного кодекса.

Подготовка проекта межевания осуществляется применительно к подлежащей застройке территории, расположенной в границах элементов планировочной структуры.

Размеры земельных участков в границах застроенных территорий устанавливаются с учётом фактического землепользования и градостроительных нормативов и правил, действующих в период застройки.

Проект межевания территории состоит из основной части, которая подлежит утверждению, и материалов по обоснованию этого проекта. Основная часть проекта межевания территории включает в себя текстовую часть и чертежи межевания территории.

На чертежах межевания территории отображаются:

- 1) границы элементов планировочной структуры;
- 2) красные линии, утвержденные в составе проекта планировки территории, или красные линии, утверждаемые, изменяемые проектом межевания территории в соответствии с пунктом 2 части 2 ст. 43 Градостроительного кодекса.
- 3) линии отступа от красных линий в целях определения мест допустимого размещения зданий, строений, сооружений;
- 4) границы образуемых и (или) изменяемых земельных участков, условные номера образуемых земельных участков, в том числе в отношении которых предполагаются их резервирование и (или) изъятие для государственных или муниципальных нужд;
- 5) границы публичных сервитутов.

Материалы по обоснованию проекта межевания территории включают в себя чертежи, на которых отображаются:

- 1) границы существующих земельных участков;
- 2) границы зон с особыми условиями использования территорий;
- 3) местоположение существующих объектов капитального строительства;
- 4) границы особо охраняемых природных территорий;
- 5) границы территорий объектов культурного наследия.

Согласно Правил землепользования и застройки и Генерального плана г. Слободского объекты культурного наследия и особо охраняемые природные территории на планируемой территории отсутствуют, в связи с чем чертежи «Границы особо охраняемых природных территории» и «Границы территорий объектов культурного наследия» не разрабатываются.

Проектное решение:

1. образуемый земельный участок:

Проектное решение основано на основании топосъемки от 18.06.2024г., выполненной ООО «КадастрПлюс».

Участок образуется путем перераспределения земельного участка с кадастровым номером 43:44:310107:22 площадью 4721 кв.м. с разрешенным использованием «Хранение автотранспорта» и земель неразграниченной гос. собственности кадастрового квартала 43:44:310107.

2. Существующие объекты капитального строительства:

На образуемом участке :ЗУ1 имеются кирпичное нежилое здание «здание стоянки на 8 машиномест с административными помещениями» с кадастровым номером 43:44:010109:281.

Характеристики образуемого участка :ЗУ1

Категория земель: земли населенных пунктов;

Территориальная зона: П-4 «Зона производственных и коммунальных объектов IV класса вредности»;

Разрешенный вид использования: Хранение автотранспорта (код 2.7.1)

Площадь: 5119 кв.м.

Адрес: Российская Федерация, Кировская обл., г.о. город Слободской, г. Слободской, ул. Шестаковская, земельный участок 13

Координаты образуемого участка:

X	Y
600 156,38	2228 170,25
600 121,46	2228 205,47
600 095,33	2228 174,83
600 087,18	2228 182,22
600 080,64	2228 175,02
600 073,72	2228 167,44
600 076,03	2228 165,38
600 040,11	2228 125,70
600 033,79	2228 118,68
600 036,86	2228 115,67
600 029,92	2228 107,46
600 042,02	2228 083,44
600 049,60	2228 090,36
600 105,81	2228 155,43
600 130,03	2228 134,51

Заключение о результатах публичных слушаний по проекту градостроительных решений

" 06 " сентября 20 24 г.
(дата оформления)

Публичные слушания по проекту Документация по планировке территории (проект межевания) в отношении земельного участка с кадастровым номером 43:44:310107:22, местоположение: Кировская обл., г.Слободской, ул.Шестаковская, д.13, и земель в кадастровом квартале 43:44:310107 проведены в период с 16.08.2024 по 09.09.2024.

Публичные слушания назначены постановлением главы города Слободского от 14.08.2024 № 11 «О проведении публичных слушаний по документации по планировке территории в отношении земельного участка с кадастровым номером 43:44:310107:22, местоположение: Кировская обл., г.Слободской, ул.Шестаковская, д.13, и земель в кадастровом квартале 43:44:310107»

Заключение о результатах публичных слушаний составлено на основании протокола публичных слушаний от 06.09.2024

В период проведения публичных слушаний участниками публичных слушаний внесены замечания и предложения, которые включены в протокол публичных слушаний:

п/п	Участники, постоянно проживающие на территории, в пределах которой проводятся публичные слушания	Содержание внесенного предложения и замечания	Аргументированные рекомендации организатора о целесообразности или нецелесообразности учета внесенных участниками публичных слушаний предложений и замечаний
	Не имеется		
	Иные участники		
	2	3	4

	<i>Не имеется</i>		
--	-------------------	--	--

Выводы по результатам публичных слушаний:

Завершить публичные слушания. Публичные слушания признать состоявшимися.

Рекомендовать документацию по планировке территории (проект межевания) в отношении земельного участка с кадастровым номером 43:44:310107:22, местоположение: Кировская обл., г.Слободской, ул.Шестаковская, д.13, и земель в кадастровом квартале 43:44:310107 к утверждению.

Представитель органа, уполномоченного на проведение слушаний

Первый заместитель главы администрации города Слободского

_____ П.О.Вайкутис

Заведующая отделом архитектуры

и строительства администрации города

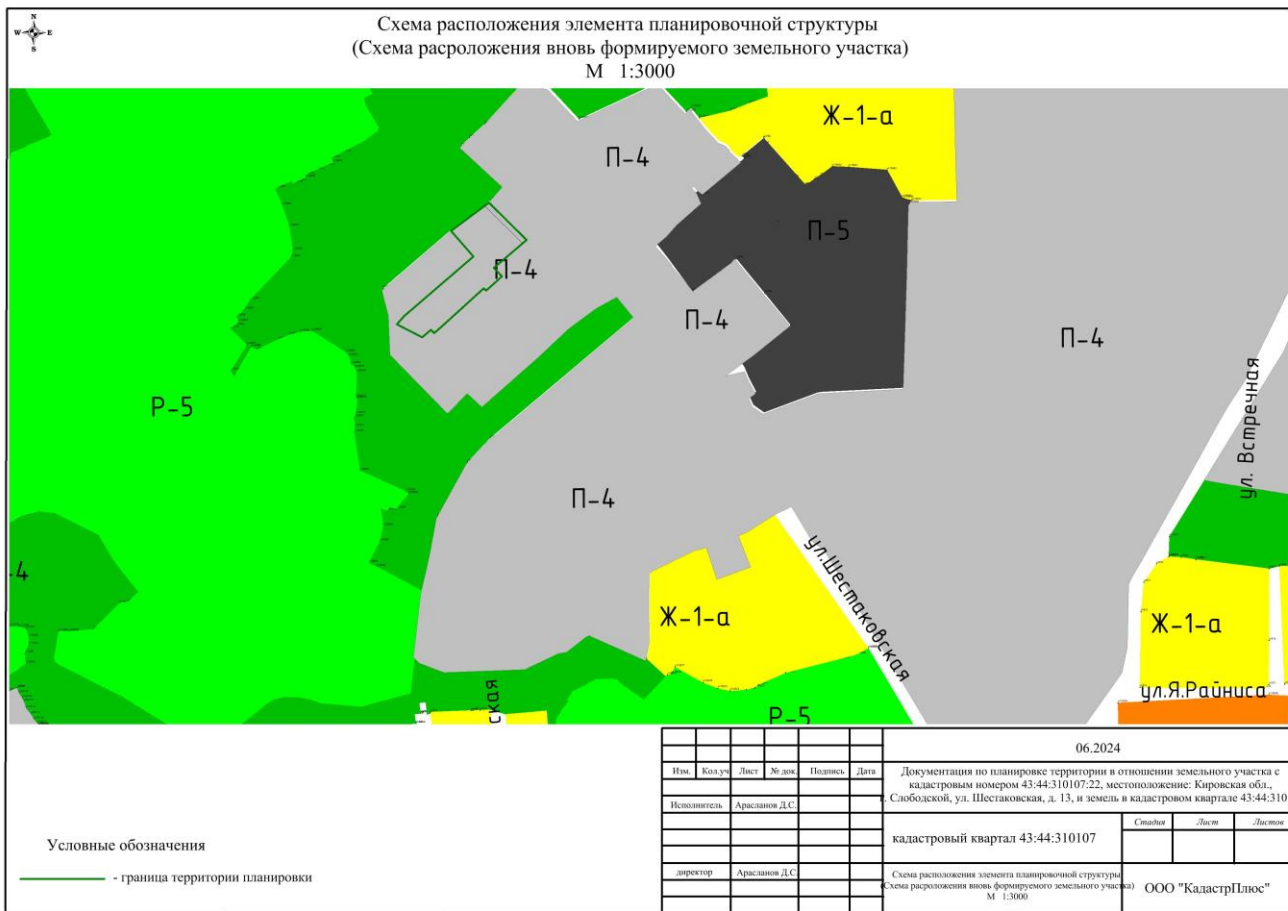
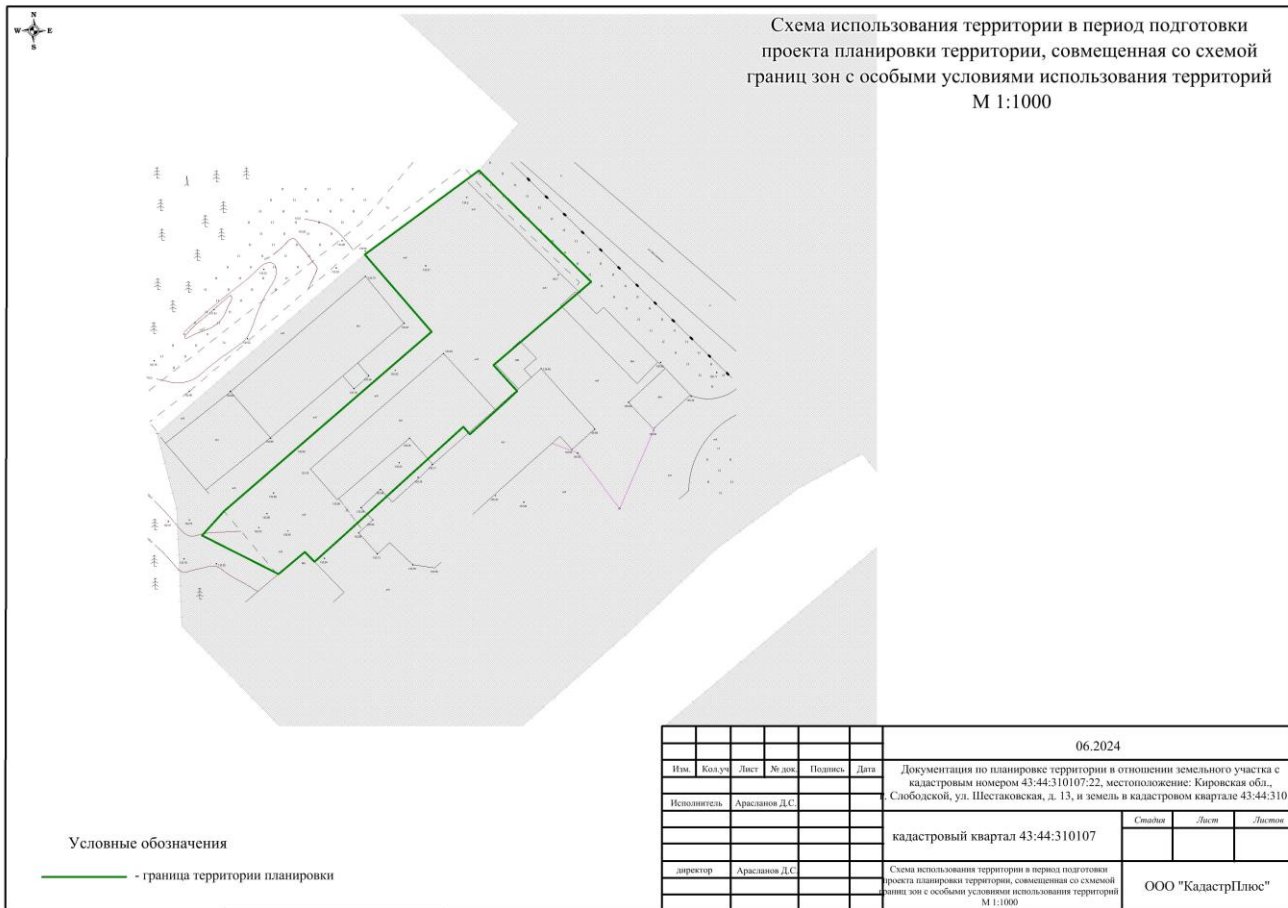
_____ М.Н.Шулакова

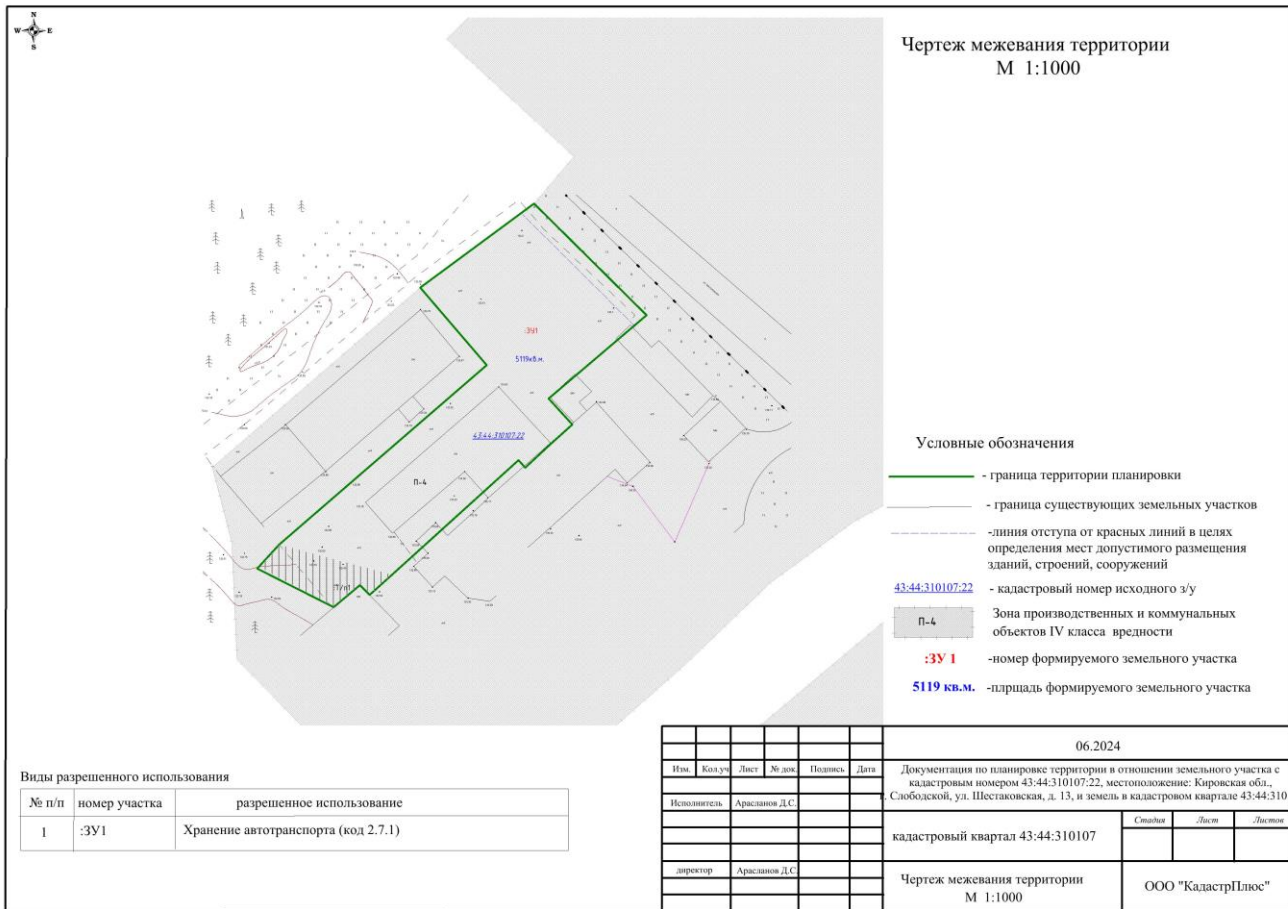
Заключение составил представитель органа, уполномоченного на проведение слушаний:

Заведующая отделом архитектуры

и строительства администрации города

_____ М.Н.Шулакова





Заключение на отчет об исполнении бюджета города за 6 месяцев 2024 года

Заключение на отчет об исполнении бюджета города за 6 месяцев 2024 года подготовлено в соответствии с требованиями статьи 157 Бюджетного кодекса Российской Федерации, статьи 9 Федерального закона от 07.02.2011 № 6-ФЗ «Об общих принципах организации и деятельности контрольно-счетных органов субъектов Российской Федерации и муниципальных образований», статьи 8 Положения о муниципальном казенном учреждении «Контрольно-счетная комиссия города Слободского», утвержденного решением Слободской городской Думы от 17.11.2021 № 4/33, статьи 14 Положения о бюджетном процессе в городе Слободском, утвержденного решением Слободской городской Думы от 18.12.2013 № 46/342 (далее – Положение о бюджетном процессе).

Отчет об исполнении бюджета города за первое полугодие 2024 года утвержден постановлением администрации города от 20.08.2024 № 1672 и направлен в контрольно-счетную комиссию города Слободского согласно статье 14 Положения о бюджетном процессе.

1. Общая характеристика исполнения бюджета города

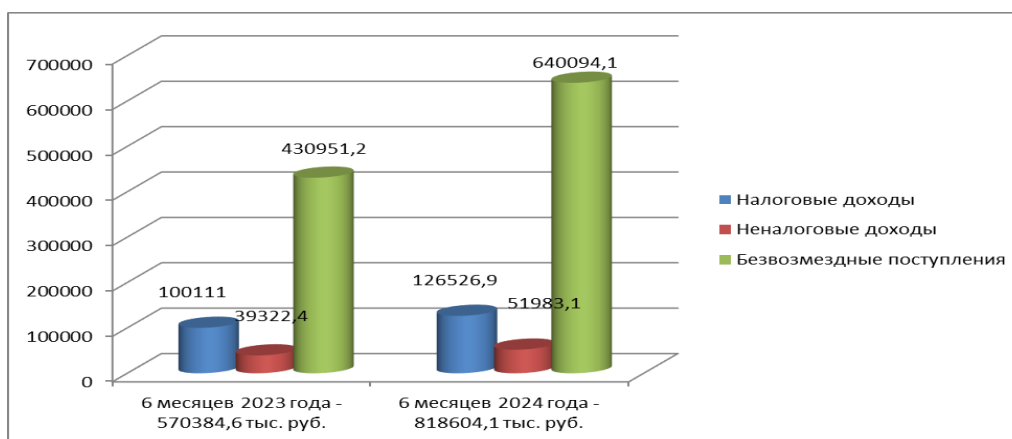
В течение первого полугодия 2024 года в решение Слободской городской Думы от 06.12.2023 № 40/257 «О бюджете муниципального образования «город Слободской» на 2024 год и на плановый период 2025 и 2026 годов» изменения вносились 6 раз. В результате внесенных изменений основные характеристики бюджета:

- по доходам - увеличены на 368980,7 тыс. руб. (или на 35,2%) и составили 1416824,5 тыс. руб.;
- по расходам - увеличены на 379580,7 тыс. руб. (или на 35,8%) и составили 1439424,5 тыс. руб.;
- дефицит бюджета - увеличен на 10600,0 тыс. руб. (или на 88,3%) и составил 22600,0 тыс. руб.

2. Анализ доходной части бюджета города

За 1 полугодие 2024 года фактическое исполнение бюджета города Слободского по доходам составило 818604,1 тыс. руб., что составляет 57,7% годовых бюджетных назначений.

Динамика поступления доходов бюджета города за январь-июнь 2023- 2024 годов характеризуется следующими данными:



Фактическая сумма поступлений доходов бюджета города за 1 полугодие 2024 года составила 818604,1 тыс. руб., что больше поступлений за аналогичный период 2023 года на 248219,5 тыс. руб. (на 43,5%).

Поступление налоговых и неналоговых доходов в сумме 126526,9 тыс. руб. и 51983,1 тыс. руб. в 2024 году больше сумм поступивших налоговых и неналоговых доходов за 1 полугодие 2023 года на 26415,9 тыс. руб. (на 26,4%) и на 12660,7 тыс. руб. (на 32,2%) соответственно.

Так же отмечается рост безвозмездных поступлений на 209142,9 тыс. руб. (на 48,5%), сумма поступлений которых за 1 полугодие 2024 года составила 640094,1 тыс. руб.

За 6 месяцев 2024 года, по сравнению с аналогичным периодом 2023 года, отмечается незначительный рост доли безвозмездных поступлений в общем объеме доходов бюджета с 75,6% в 2023 году до 78,2% в 2024 году. В то же время доли налоговых и неналоговых доходов снизились с 17,6% и 6,9% в 2023 году до 15,5% и 6,4% в 2024 году соответственно.

Налоговые доходы

За 1 полугодие 2024 года поступление налоговых доходов составило 126526,9 тыс. руб., или 47,7% от плана на 2024 год.

Анализ исполнения налоговых доходов бюджета города за январь-июнь 2023 и 2024 годов приведен в Таблице № 1.

Таблица № 1

Показатели	Уточнены	Исполнение за 6	Уточнен-	Исполнение за 6	Отклонение
------------	----------	-----------------	----------	-----------------	------------

	й план на 2023 год, тыс. руб.	месяцев 2023 года		ный план на 2024 год, тыс. руб.	месяцев 2024 года		2024/2023	
		тыс. руб.	в % к плану		тыс. руб.	в % к плану	тыс. руб.	%
Налоговые доходы всего, в том числе:	245380,3	100111,1	40,8	265241,1	126526,9	47,7	26415,8	26,4
Налог на доходы физических лиц	169908,0	71746,3	42,2	187452	92538,7	49,4	20792,4	29,0
Акцизы по подакцизным товарам	2404,5	1309,4	54,5	2782,9	1337,8	48,1	28,4	2,2
Налоги на совокупный доход	31937,8	15821,7	49,5	32218,2	21938,2	68,1	6116,5	38,7
Налог на имущество физических лиц	18400,0	499,9	2,7	19423	698,1	3,6	198,2	39,7
Налог на имущество организаций	13000,0	8007,1	61,6	15500	6459,5	41,7	-1547,6	-19,3
Земельный налог	5130,0	1457,6	28,4	5165	1824,0	35,3	366,4	25,1
Государственная пошлина	4600,0	1269,1	27,6	2700	1730,6	64,1	461,5	36,4

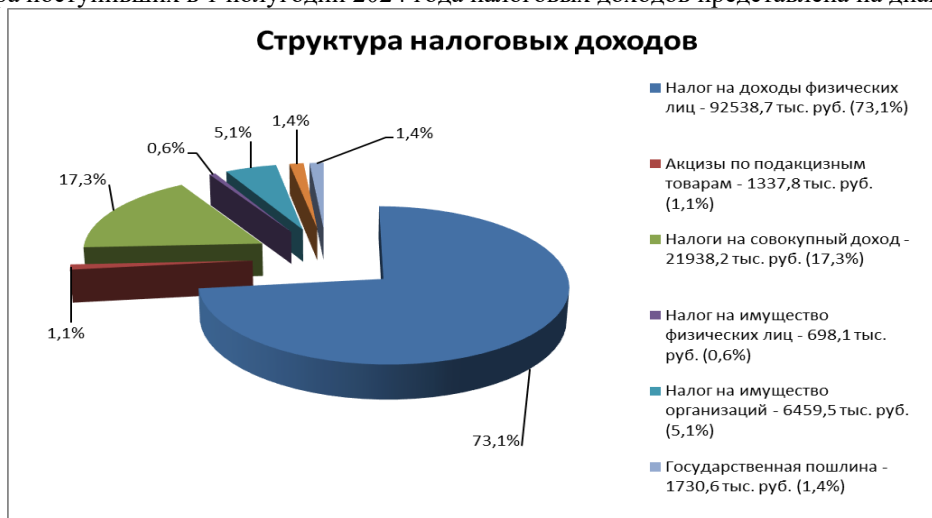
Налоговые доходы за 6 месяцев 2024 года зачислены в бюджет города в сумме 126526,9 тыс. руб., что на 26415,8 тыс. руб., или на 26,4% больше суммы поступлений за соответствующий период 2023 года.

По сравнению с аналогичным периодом 2023 года отмечается рост всех налоговых поступлений, за исключением налога на имущество организаций, поступление по которому меньше суммы поступивших средств за 1 полугодие 2023 года на 1547,6 тыс. руб., или на 19,3%.

За 1 полугодие 2024 года наибольший процент исполнения сложился по поступлениям налога на совокупный доход - 21938,2 тыс. руб., или 61,6% от плана на год и поступлениям от государственной пошлины - 1730,6 тыс. руб., или 64,1%.

Наименьший процент исполнения от плановых поступлений сложился по налогу на имущество физических лиц - 698,1 тыс. руб., или 3,6% от плана на год (в связи с установленным сроком уплаты имущественных налогов - до 01 декабря), а также по поступлениям земельного налога в сумме 1824,0 тыс. руб. (35,3%) и налога на имущество организаций в сумме 6459,5 тыс. руб. (41,7%).

Структура поступивших в 1 полугодии 2024 года налоговых доходов представлена на диаграмме.



Как и в предыдущие годы, в первом полугодии 2024 года большую часть налоговых доходов составляют поступления налога на доходы физических лиц - 73,1% и налога на совокупный доход - 17,3% от общего объема налоговых доходов.

По сравнению с началом отчетного периода недоимка по налоговым доходам в бюджет города по состоянию на 01.07.2024 снизилась на 4407,8 тыс. руб. (на 38,7%) и по состоянию на 01.07.2024 составила 6976,8 тыс. руб., в том числе:

- 1513,7 тыс. руб. по налогу на доходы физических лиц, со снижением недоимки на 3482,5 тыс. руб. (в 3,3 раза);

- 136,6 тыс. руб. по единому налогу на вмененный доход, со снижением на 123,3 тыс. руб. (в 1,9 раза);

- 2610,7 тыс. руб. по налогу на имущество физических лиц, со снижением на 1257,8 тыс. руб. (на 32,5%);

- 481,7 тыс. руб. по земельному налогу, со снижением на 112,3 тыс. руб. (на 18,9%);
- 1817,3 тыс. руб. по налогу, взимаемому в связи с применением упрощенной системы налогообложения (далее - УСН), с увеличением на 522,4 тыс. руб. (на 40,3%);
- 253,7 тыс. руб. по налогу, подлежащему уплате в связи с применением патентной системы налогообложения, с ростом на 13,9 тыс. руб. (на 5,8%);
- 163,1 тыс. руб. по налогу на имущество организаций, с ростом на 31,8 тыс. руб. (на 24,2%).

В структуре недоимки основной удельный вес приходится на недоимку по налогу на имущество физических лиц - 37,4% от общего объема недоимки, УСН - 26%, по налогу на доходы физических лиц - 21,7%.

Неналоговые доходы

За 1 полугодие 2024 года поступление неналоговых платежей составило 51983,1 тыс. руб., или 48,2% от плана на год, что на 12660,7 тыс. руб. (на 32,2%) больше по сравнению с соответствующим периодом 2023 года.

Сравнительный анализ исполнения налоговых доходов бюджета города за январь-июнь 2023 и 2024 годов приведен в следующей таблице.

Таблица № 2

Показатели	Уточненный план на 2023 год, тыс. руб.	Исполнение за 6 месяцев 2023 года		Уточненный план на 2024 год, тыс. руб.	Исполнение за 6 месяцев 2024 года		Отклонение (2024/2023)	
		тыс. руб.	в % к плану		тыс. руб.	в % к плану	тыс. руб.	%
Неналоговые доходы всего, в т.ч.:	121606,72	39322,4	32,3	107745,9	51983,1	48,2	12660,7	32,2
Доходы от использования имущества, в том числе:	14296	7320,6	51,2	12871	8585,7	66,7	1265,1	17,3
-доходы, получаемые в виде арендной либо иной платы за передачу в возмездное пользование муниципального имущества	8853,8	4846,9	54,7	7906	5532,3	70,0	685,4	14,1
-платежи от перечисления части прибыли МУП	342,2	0	0,0	100	595,2	595,2	595,2	-
-прочие доходы от использования имущества, находящегося в муниципальной собственности	5100	2473,7	48,5	4865	2458,2	50,5	-15,5	-0,6
Платежи при пользовании природными ресурсами	139,82	177,6	127,0	193,4	109,3	56,5	-68,3	-38,4
Доходы от оказания платных услуг (работ) и компенсации затрат государства	66592,7	23966,3	36,0	72108,2	36190,3	50,2	12224,0	51,0
Доходы от продажи материальных и нематериальных активов, в том числе:	31548,7	3132,7	9,9	17500	3611,9	20,6	479,2	15,3
-доходы от реализации имущества	31048,7	2868,5	9,2	16900	2682,9	15,9	-185,7	-6,5
-доходы от продажи земельных участков	500	264,2	52,8	600	929,0	154,8	664,8	251,6
Штрафы, санкции, возмещение ущерба	4041	942,9	23,3	115	106,7	92,8	-836,2	-88,7
Прочие неналоговые доходы	4988,5	3782,3	75,8	4958,3	3379,3	68,2	-403,0	-10,7

По сравнению с размером поступлений неналоговых доходов за январь-июнь 2023 года, за 1 полугодие 2024 года основной рост поступлений отмечается по доходам от оказания платных услуг (работ) и компенсации затрат государства - на 12224,0 тыс. руб. (на 51%), доходов от использования имущества - на 1265,1 тыс. руб. (на 17,3%).

В то же время отмечается снижение поступлений от штрафов, санкций, возмещения ущерба - на 836,2 тыс. руб. (на 88,7%), прочих неналоговых доходов - на 403,0 тыс. руб. (на 10,7%).

Наибольший процент исполнения за 1 полугодие 2024 года сложился по поступлениям платежей от муниципальных унитарных предприятий и доходов от продажи земельных участков, исполнение по которым составило 595% и 154,8% от плана на год соответственно.

Так, при утвержденном плане поступлений от муниципальных унитарных предприятий в сумме 100,0 тыс. руб. поступило средств в сумме 595,2 тыс. руб., при утвержденном плане поступлений доходов от продажи земельных участков в сумме 600,0 тыс. руб. поступило 929,0 тыс. руб., что говорит о **необходимости увеличения плановых объемов поступлений** по данным видам неналоговых доходов.

Согласно Решению балансовой комиссии по рассмотрению и утверждению бухгалтерской отчетности муниципальных унитарных предприятий, обществ с ограниченной ответственностью и автономных некоммерческих организаций за 2023 год от 18.04.2024, сумма отчислений в бюджет города части прибыли, полученной в 2023 году от использования муниципального имущества, в срок до 01.10.2024 составляет 973,6 тыс. руб. (против 19,2 тыс. руб. по итогам работы предприятий за 2022 год).

По состоянию на 01.07.2024 в бюджет города перечислено 595,2 тыс. руб. (ООО «ВКХ г. Слободского»).

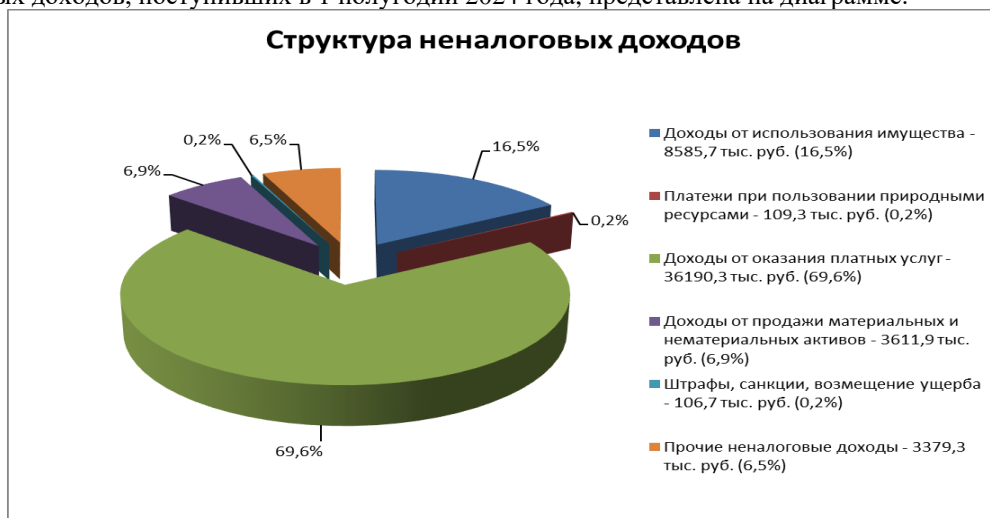
Высокий процент исполнения за январь-июнь 2024 года сложился по поступлениям:

- от штрафов, санкций, возмещения ущерба – 92,8% от плановых показателей;
- арендной платы за передачу в возмездное пользование муниципального имущества - 70% от плана на год;
- прочих неналоговых доходов - 68,2% от плановых показателей.

Наименьший процент исполнения плановых поступлений сложился по доходам от реализации имущества - 15,9% от плана на год.

По состоянию на 01.07.2024 из объектов муниципальной собственности, включенных План приватизации на 2024 год, реализован 1 объект на сумму 102,5 тыс. руб.

Структура неналоговых доходов, поступивших в 1 полугодии 2024 года, представлена на диаграмме.



В отчетном периоде основную часть неналоговых доходов составили поступления от оказания платных услуг - 69,6% (против 60,9% в 2023 году), и доходы от использования имущества - 16,5% (против 18,6% в 2023 году).

По сравнению с началом отчетного периода, на 01.07.2024 задолженность по арендной плате за муниципальное имущество увеличилась на 150,4 тыс. руб. (или на 2,4%) и составила 6546,6 тыс. руб. (против 6946,8 тыс. руб. по состоянию на 01.07.2023). Задолженность по арендной плате за землю увеличилась на 188,0 тыс. руб. (или на 8,4%) и составила 2435,8 тыс. руб. (против 2150,4 тыс. руб. по состоянию на 01.07.2023).

Исполнение пункта 2 перечня поручений Президента Российской Федерации от 02.07.2023 №Пр-1313 за период с 01.01.2024 по 01.07.2024

В соответствии с п. 3.2 ст. 160.1 Бюджетного кодекса Российской Федерации, постановлением администрации города Слободского от 09.12.2021 №2198 утвержден перечень главных администраторов доходов бюджета (ГАДБ) муниципального образования «город Слободской», среди которых 6 муниципальных учреждений.

В целях реализации комплекса мер, направленных на улучшение качества администрирования доходов бюджета, сокращение просроченной дебиторской задолженности, принятия мер по ее взысканию, ГАДБ разработаны и утверждены Регламенты реализации ГАДБ полномочий администратора доходов бюджета

муниципального образования «Город Слободской» по взысканию дебиторской задолженности по платежам в бюджет, пеням и штрафам по ним, а также порядки принятия решений о признании безнадежной к взысканию задолженности по платежам в бюджет.

В целях увеличения поступлений налоговых и неналоговых платежей постановлением администрации города Слободского от 13.05.2021 №800 утверждено Положение о единой межведомственной комиссии по обеспечению поступлений налоговых и неналоговых платежей в бюджет и по вопросам ликвидации задолженности по заработной плате, легализации трудовых отношений (далее - Положение о межведомственной комиссии). Положением о межведомственной комиссии утверждены основные функции и права единой межведомственной комиссии по обеспечению поступлений налоговых и неналоговых платежей в бюджет и по вопросам ликвидации задолженности по заработной плате (далее - межведомственная комиссия), определен порядок организации ее деятельности.

Согласно информации о работе межведомственной комиссии, размещенной на официальном сайте администрации города Слободского, в течение 1 полугодия 2024 года состоялось 6 заседаний комиссии. С января по июнь 2024 года на межведомственную комиссию по погашению недоимки по налогам приглашено 42 налогоплательщика, заслушано - 34. В результате работы, проведенной с должниками, в консолидированный бюджет города Слободского поступило 2849,1 тыс. руб., или 40,2% от общей суммы недоимки.

Безвозмездные поступления

За 1 полугодие 2024 года сумма безвозмездных поступлений в бюджет города составила 640094,1 тыс. руб., или 61,3% от годового плана что на 209142,8 тыс. руб. (на 48,5%) больше по сравнению с соответствующим периодом 2023 года.

Анализ исполнения годовых плановых назначений по безвозмездным поступлениям, а также сравнительный анализ исполнения плана безвозмездных поступлений за первое полугодие 2023 и 2024 годов представлен в Таблице № 3.

Таблица № 3

Наименование доходов	Уточненный план на 2023 год, тыс. руб.	Исполнение за 6 месяцев 2022 года		Уточненный план на 2024 год, тыс. руб.	Исполнение за 6 месяцев 2024 года		Отклонение 2024 к 2023 году	
		тыс. руб.	в % к плану		тыс. руб.	в % к плану	(+;-), тыс. руб.	%
Безвозмездные поступления, в т.ч.:	749758,1	430951,3	57,5	1043837,5	640094,1	61,3	209142,8	48,5
дотации	87364	60283,3	69,0	80672	40336,2	50,0	-19947,1	-33,1
субсидии	343782	191283,2	55,6	427045,5	202974,2	47,5	11691	6,1
субвенции	281050,9	159321,7	56,7	310886,4	178399,8	57,4	19078,1	12,0
Иные МБТ	37163,4	21347,9	57,4	223173,2	217802,7	97,6	196454,8	920,3
Прочие безвозмездные поступления	397,8	397,8	100,0	2060,4	1333,1	64,7	935,3	235,1
Возврат остатков субсидий, субвенций, иных МБТ прошлых лет	0	-1682,6	-	0	-751,9	-	-	-

По сравнению объемом безвозмездных поступлений, поступивших в первом полугодии 2023 года, в 1 полугодии 2024 года отмечается рост поступлений субсидий на 11691,0 тыс. руб. (на 6,1%), субвенций - на 19078,1 тыс. руб. (на 12%), иных МБТ - на 196454,8 тыс. руб. (более, чем в 10 раз), прочих безвозмездных поступлений - на 935,3 тыс. руб. (в 3,3 раза).

В то же время отмечается снижение поступлений дотаций на 19947,1 тыс. руб. (на 33,1% раза).

В структуре безвозмездных поступлений, без учета сумм возврата остатков субсидий, субвенций и иных МБТ прошлых лет, в 2024 году наибольший удельный вес приходится на иные МБТ - 34% и субсидии - 31,7% от общего объема поступивших средств.

На долю субвенций приходится 27,8% от общего объема безвозмездных поступлений, дотаций - 6,3%, прочих безвозмездных поступлений - 0,2%.

3. Анализ расходной части бюджета города.

Расходы бюджета города за 1 полугодие 2024 года исполнены в сумме 815318,9 тыс. руб. (56,6% от годового плана), что на 236436,4 тыс. руб. (40,8%) больше, чем за аналогичный период 2023 года.

Анализ расходов бюджета города за 6 месяцев 2023 и 2024 годов в разрезе отраслевой структуры расходов представлен в таблице № 4.

Таблица № 4

Раз-	Наименование раздела	Уточнен-	Кассовые расходы	Уточнен-	Кассовые расходы	Отклонение
------	----------------------	----------	------------------	----------	------------------	------------

дел		ный план на 2023 год, тыс. руб.	за 6 месяцев 2023 года		ный план на 2024 год, тыс. руб.	за 6 месяцев 2024 года		2024 к 2023 году	
			тыс. руб.	% исполнен . к плану		тыс. руб.	% исполнен . к плану	(+:-) тыс. руб.	%
01	Общегосударственные расходы	73353,3	37607,9	51,3	278301,6	242611,7	87,2	205003,8	545,1
03	Национальная безопасность и правоохранительная деятельность	4932,2	2477,1	50,2	67892,1	38593,9	56,8	36116,8	1458,0
04	Национальная экономика	184530,4	69760,4	37,8	146703,4	41422,9	28,2	-28337,5	-40,6
05	Жилищно-коммунальное хозяйство	92330,7	47044,2	51,0	178811,3	70864,3	39,6	23820,1	50,6
06	Охрана окружающей среды	405	0	0,0	505	0	0,0	0	-
07	Образование	559130,4	293116,4	52,4	598502,3	331783,2	55,4	38666,8	13,2
08	Культура и кинематография	78503	41815,7	53,3	79807,8	43792,8	54,9	1977,1	4,7
09	Здравоохранение	8162,9	3780	46,3	0	0	-	-3780	-
10	Социальная политика	31938,5	14298,2	44,8	34271,1	16644,8	48,6	2346,6	16,4
11	Физическая культура и спорт	96217	67915,1	70,6	46137,3	25395	55,0	-42520,1	-62,6
13	Обслуживание государственного и муниципального долга	1917,7	1067,5	55,7	8492,6	4210,3	49,6	3142,8	294,4
	Всего расходов:	1131421,1	578882,5	51,2	1439424,5	815318,9	56,6	236436,4	40,8

По итогам 6 месяцев 2024 года наибольший процент исполнения по расходам в размере 87,2% сложился по разделу 01 «Общегосударственные расходы». Наименьший процент исполнения расходов сложился по разделу 04 «Национальная экономика» (28,2%), а также по разделу 05 «Жилищно-коммунальное хозяйство» (39,6%).

Наибольший объем расходов бюджета города в отчетном периоде, как и в предыдущий год, направлен на раздел 07 «Образование», расходы по которому за январь-июнь 2024 года составили 331783,2 тыс. руб., или 40,7% от общего объема расходов (против 293116,4 тыс. руб., или 50,6% за 6 месяцев 2023 года).

Также существенный объем расходов направлен на раздел 05 «Жилищно-коммунальное хозяйство», расходы по которому составили 70864,3 тыс. руб. (8,7%) от общего объема произведенных расходов (против 47044,2 тыс. руб., или 8,1% за 6 месяцев 2023 года).

В таблице № 5 отражено исполнение бюджета города в разрезе главных распорядителей бюджетных средств.

Таблица № 5

Код главного распорядителя	Наименование расхода	Утверждено бюджетных ассигновани й на 01.07.2023 (тыс. руб.)	Исполнено за 6 месяцев 2023года		Утверждено бюджетных ассигновани й на 01.07.2024 (тыс. руб.)	Исполнено за 6 месяцев 2024года		Отклонение 2024 к 2023 году (+;-)	
			тыс. руб.	%		тыс. руб.	%	тыс. руб.	%
905	Муниципальное казенное учреждение «Отдел образования и молодежной политики администрации города Слободского»	575569,3	298451,8	51,9	607145,5	335890	55,3	37438,2	12,5
912	Муниципальное казенное учреждение «Финансовое управление	10579,1	5524	52,2	10342,6	4856,3	47,0	-667,7	-12,1

	администрации города Слободского»								
918	Муниципальное казенное учреждение «Слободская городская библиотека им. А. Грина»	17184,3	9664,7	56,2	16134	7474,9	46,3	-2189,8	-22,7
936	Муниципальное казенное учреждение «Администрация города Слободского Кировской области»	527091,6	264809,8	50,2	804776,7	466575,9	58,0	201766,1	76,2
947	муниципальное казенное учреждение «Контрольно-счетная комиссия города Слободского»	996,8	432,2	43,4	1025,7	521,8	50,9	89,6	20,7
Итого:		1131421,1	578882,5	51,2	1439424,5	815318,9	56,6	236436,4	40,8

За 6 месяцев 2024 года наибольший процент исполнения в размере 58% от плана сложился по Муниципальному казенному учреждению «Администрация города Слободского Кировской области».

Освоение бюджетных средств объеме ниже 50% от утвержденных годовых назначений сложилось по Муниципальному казенному учреждению «Слободская городская библиотека им. А. Грина» (46,3%) и Муниципальному казенному учреждению «Финансовое управление администрации города Слободского» (47%).

Национальные (региональные) проекты

Объем средств, предусмотренных на реализацию региональных (национальных) проектов по состоянию на 01.07.2024 составил 219193,3 тыс. руб., фактические расходы за 1 полугодие 2024 года составили 81613,6 тыс. руб. или 37,2% от уточненного объема ассигнований.

За 1 полугодие 2024 года наибольший процент исполнения сложился в рамках реализации:

- федерального проекта «Культурная среда» (оснащение музыкальными инструментами, оборудованием и учебными материалами ДШИ им. П.И. Чайковского), с исполнением в размере 70,7% (2863,4 тыс. руб.) от утвержденных ассигнований;

- федерального проекта «Патриотическое воспитание граждан Российской Федерации» в рамках которого произведены расходы на оплату труда советников директора по воспитанию и взаимодействию с детскими общественными объединениями в муниципальных общеобразовательных организациях (далее – советники директора) в размере 58,4% (891 тыс. руб.)

- регионального проекта «Формирование комфортной городской среды» с исполнением в размере 44,1% (51037,4 тыс. руб.).

Наименьший процент исполнения сложился по:

- региональному проекту «Региональная и местная дорожная сеть» (ремонт дорог в г. Слободском) - исполнен на 28,8% (26770,7 тыс. руб.);

- «Реализация молодежной политики и организация отдыха и оздоровления детей» (создание молодежных пространств в МКУ «Библиотека им. А. Грина») - 2,9% (51 тыс. руб.).

Не произведены расходы в рамках национального проекта «Образование» (федерального проекта Успех каждого ребенка), в рамках которого проводятся работы по капитальному ремонту спортивного зала в МКОУ СОШ №7 г. Слободского.

Наибольший удельный вес в общем объеме ассигнований, направленных на реализацию региональных (национальных) проектов в 2024 году, приходится на региональный проекта «Формирование комфортной городской среды» - 52,8% (115687,2 тыс. руб.) и региональный проект «Региональная и местная дорожная сеть» - 42,2% (92969,7 тыс. руб.), наименьший - на реализацию федерального проекта «Патриотическое воспитание граждан Российской Федерации» - 0,7% (1525 тыс. руб.).

Муниципальные программы

В течение 6 месяцев 2024 года расходы бюджета осуществлялись в рамках 10 муниципальных программ и непрограммных мероприятий.

При утвержденном на 2024 год объеме ассигнований по муниципальным программам и непрограммным направлениям деятельности в размере 1439424,5 тыс. руб. фактически за первое полугодие 2024 года израсходовано 815318,9 тыс. руб., или 56,6% от годового плана.

Анализ расходов бюджета города за 6 месяцев 2023 и 2024 годов в разрезе муниципальных программ и непрограммных мероприятий представлен в таблице № 6.

Таблица № 6

Наименование муниципальной программы	Утвержден о бюджетных ассигнований на 2023 год (тыс. руб.)	Кассовые расходы за 6 месяцев 2023 года		Утвержден о бюджетных ассигнований на 2024 год (тыс. руб.)	Кассовые расходы за 6 месяцев 2024 года		Не исполнено, тыс. руб.	Отклонение 2024 к 2023 году (+;-)	
		тыс. руб	% исполнен. к годовому плану		тыс. руб	% исполнен. к годовому плану		тыс. руб.	%
1	2	3	4	5	6	7	8	9	10
«Развитие образования в муниципальном образовании «город Слободской»	568783,3	298977,8	52,6	601671,1	335996,6	55,8	265674,5	37018,8	12,4
«Развитие культуры в муниципальном образовании «город Слободской»	71105,4	38144,1	53,6	72274,4	38776,5	53,7	33497,9	632,4	1,7
«Развитие физической культуры и спорта в муниципальном образовании «город Слободской»	92199,7	67915,1	73,7	43947,2	25395	57,8	18552,2	-42520,1	-62,6
«Социальная политика и профилактика правонарушений в муниципальном образовании «город Слободской»	35434,3	15567,5	43,9	37869,5	17702,7	46,7	20166,8	2135,2	13,7
1	2	3	4	5	6	7	8	9	10
«Обеспечение безопасности населения на территории муниципального образования «город Слободской»	5116,8	2346,6	45,9	68118,4	38432,7	56,4	29685,7	36086,1	1537,8
«Городское хозяйство муниципального образования «город Слободской»	253723,9	95036,8	37,5	213445,8	63471,8	29,7	149974	-31565	-33,2
«Формирование современной городской среды города Слободского»	20679,2	9861,6	47,7	122795,4	52107,4	42,4	70688	42245,8	428,4
«Экономическое развитие и поддержка предпринимательства в муниципальном образовании «город Слободской»»	38,8	15,9	41,0	45	16,7	37,1	28,3	0,8	5,0
«Муниципальное управление муниципального образования «город Слободской»	81596,2	49990	61,3	273477,7	239210,3	87,5	34267,4	189220,3	378,5
«Управление муниципальным имуществом муниципального	1746,7	594,9	34,1	4754,3	3687,4	77,6	1066,9	3092,5	519,8

образования «город Слободской»									
Обеспечение деятельности контрольно-счетного органа муниципального образования «город Слободской»	996,8	432,2	43,4	1025,7	521,8	50,9	503,9	89,6	20,7
ВСЕГО	1131421,1	578882,5	51,2	1439424,5	815318,9	56,6	623601,7	236436,4	40,8

По состоянию на 01.07.2024 расходы по 6 муниципальным программам произведены в размере более 50% от годового плана. Наибольший процент исполнения в размере 87,5% сложился по муниципальной программе «Муниципальное управление муниципального образования «город Слободской» и муниципальной программе «Управление муниципальным имуществом муниципального образования «город Слободской» - 77,6%.

По 4 муниципальным программам исполнение по расходам составило менее 50%. Наименьший процент исполнения сложился по муниципальным программам «Городское хозяйство муниципального образования «город Слободской», с исполнением в размере 29,7% и «Экономическое развитие и поддержка предпринимательства в муниципальном образовании «город Слободской» с исполнением в размере 37,1% от плана по расходам на год.

4. Анализ источников внутреннего финансирования дефицита бюджета, состояние муниципального долга

Первоначальной редакцией решения Слободской городской Думы от 06.12.2023 № 40/257 «О бюджете муниципального образования «город Слободской» на 2024 год и на плановый период 2025 и 2026 годов» дефицит бюджета утвержден в сумме 12000,0 тыс. руб. В течение года внесенными поправками размер дефицита увеличился на 10600,0 тыс. руб. (на 88,3%) и на 01.07.2023 составил 22600,0 тыс. руб.

Фактически за 6 месяцев 2024 года бюджет города исполнен с профицитом в сумме 3285,2 тыс. руб.

В 1 полугодии 2024 года кредиты кредитных организаций и бюджетные кредиты в бюджет города не привлекались.

Расходы на обслуживание муниципального долга за 1 полугодие 2024 года составили 4210,3 тыс. руб., или 49,6% от годового плана, что больше объема соответствующих расходов за аналогичный период 2023 года на 3142,8 тыс. руб.

Муниципальные гарантии за 6 месяцев 2024 года не предоставлялись.

Согласно данным Выписки из муниципальной долговой книги муниципального образования «город Слободской», по состоянию на 01.07.2024 муниципальный долг по сравнению с началом года не изменился и составил 166959,7 тыс. руб.

5. Использование средств резервного фонда

Порядок использования бюджетных ассигнований резервного фонда установлен постановлением администрации города Слободского от 28.01.2015 № 145.

Согласно представленному отчету об использовании бюджетных ассигнований резервного фонда администрации города Слободского за 1 полугодие 2024 года, резервный фонд на 2024 год утвержден в сумме 100,0 тыс. руб. (против 15917,0 тыс. руб. по состоянию на 01.07.2023 год). За 6 месяцев 2024 года за счет резервного фонда расходы не производились. За аналогичный период 2023 года расходование составило 15817,0 тыс. руб.

6. Выводы

1. За 1 полугодие 2024 года фактическое исполнение бюджета города Слободского по доходам составило 818604,1 тыс. руб., что составляет 57,7% годовых бюджетных назначений. Поступление налоговых доходов составило 126526,9 тыс. руб., или 47,7% от плана на 2024 год, неналоговых - 51983,1 тыс. руб. (32,2%), безвозмездных поступлений - 640094,1 тыс. руб. (61,3%).

2. По сравнению с началом отчетного периода недоимка по налоговым доходам в бюджет города по состоянию на 01.07.2024 снизилась на 4407,8 тыс. руб. (на 38,7%) и по состоянию на 01.07.2024 составила 6976,8 тыс. руб.

3. По сравнению с началом отчетного периода, на 01.07.2024 задолженность по арендной плате за муниципальное имущество увеличилась на 150,4 тыс. руб. (или на 2,4%) и составила 6546,6 тыс. руб., задолженность по арендной плате за землю увеличилась на 188,0 тыс. руб. (или на 8,4%) и составила 2435,8 тыс. руб.

4. Расходы бюджета города за 1 полугодие 2024 года исполнены в сумме 815318,9 тыс. руб. (56,6% от годового плана), что на 236436,4 тыс. руб. (40,8%) больше, чем за аналогичный период 2023 года.

5. За 1 полугодие 2024 года наибольший объем расходов бюджета города направлен на раздел 07 «Образование» (331783,2 тыс. руб., или 40,7% от общего объема расходов), а также на раздел 05 «Жилищно-коммунальное хозяйство» (70864,3 тыс. руб. или 8,7%).

6. Наибольший процент освоения средств сложился по Муниципальному казенному учреждению Администрации города Слободского (58% от плана на год), наименьший процент освоения - по МКУ «Библиотека им. А. Грина» (46,3%).

7. По состоянию на 01.07.2024 расходы по 6 муниципальным программам произведены в размере более 50% от годового плана. Наибольший процент исполнения в размере 87,5% сложился по муниципальной программе «Муниципальное управление муниципального образования «город Слободской», наименьший - по муниципальной программе «Городское хозяйство муниципального образования «город Слободской» (29,7%).

8. За 6 месяцев 2024 года бюджет города исполнен с профицитом в сумме 3285,2 тыс. руб.

9. В 1 полугодии 2024 года кредиты кредитных организаций и бюджетные кредиты в бюджет города не привлекались.

10. По состоянию на 01.07.2024 муниципальный долг по сравнению с началом года не изменился и составил 166959,7 тыс. руб. Расходы на обслуживание муниципального долга за 1 полугодие 2024 года составили 4210,3 тыс. руб., или 49,6% от годового плана.

11. Муниципальные гарантии за 6 месяцев 2024 года не предоставлялись.

12. Резервный фонд на 2024 год утвержден в сумме 100,0 тыс. руб., расходы не производились.

7. Предложения

Внести изменения в план поступлений доходов по платежам от перечисления части прибыли МУП и доходам от продажи земельных участков.

Председатель контрольно-счетной
комиссии города Слободского

Н.Ю. Рожнева