



ОФИЦИАЛЬНОЕ ИЗДАНИЕ ГОРОДА СЛОБОДСКОГО

Учреждено решением Сlobодской городской Думы  
от 29.07.2015 № 74/530

**ИНФОРМАЦИОННЫЙ БЮЛЛЕТЕНЬ**  
органов местного самоуправления  
муниципального образования «город Сlobодской»

Выпуск № 40 (400)  
07.10.2024

**Учредитель:** Сlobодская городская Дума.

**Ответственный за выпуск:** организационный отдел администрации города Сlobодского (613150, Кировская обл., г. Сlobодской, ул. Советская, д.86, каб.308, тел. (8332) 25-53-49).

**Тираж:** 30 экземпляров.

**Места размещения экземпляров официального издания:** приёмная администрации города Сlobодского, управление по делам ГО, ЧС, ЖКХ и благоустройства администрации города Сlobодского в Первомайском микрорайоне (ул. Городищенская, 30), отделы муниципального казённого учреждения «Сlobодская городская библиотека им.А.Грина» (ул. Советская, 64, ул. Кирова, 27, ул. Сlobодская, 90).

## СОДЕРЖАНИЕ

1	Постановление главы города Слободского от 04.10.2024 № 14 «О проведении публичных слушаний по документации по планировке территории в отношении земельного участка с кадастровым номером 43:44:310192:106, местоположение: Кировская область, г. Слободской, ул. Ст.Халтурина, и земель в кадастровом квартале 43:44:310192».....	2
2	Пояснительная записка.....	4
3	Оповещение о начале публичных слушаний.....	8
4	Заключение о результатах публичных слушаний по проекту градостроительных решений.....	11

**Постановление главы города Слободского от 04.10.2024 № 14 «О проведении публичных слушаний по документации по планировке территории в отношении земельного участка с кадастровым номером 43:44:310192:106, местоположение: Кировская область, г. Слободской, ул. Ст.Халтурина, и земель в кадастровом квартале 43:44:310192»**

В соответствии со статьей 28 Федерального закона от 06.10.2003 № 131-ФЗ «Об общих принципах организации местного самоуправления в Российской Федерации», статьей 46 Градостроительного кодекса Российской Федерации, Уставом муниципального образования «город Слободской», принятым решением Слободской городской Думы от 28.06.2005 № 57/597, и Порядком организации и проведения общественных обсуждений, публичных слушаний на территории муниципального образования «город Слободской» по вопросам градостроительной деятельности, утвержденным решением Слободской городской Думы от 19.09.2018 № 39/267, постановлением администрации города Слободского от 06.09.2024 № 1839 «О подготовке документации по планировке территории в отношении земельного участка с кадастровым номером 43:44:310192:106, местоположение: Кировская область, г.Слободской, ул. Ст.Халтурина, и земель в кадастровом квартале 43:44:310192» ПОСТАНОВЛЯЮ:

1. Назначить публичные слушания по документации по планировке территории (проект межевания) в отношении земельного участка с кадастровым номером 43:44:310192:106, местоположение: Кировская область, г.Слободской, ул.Ст.Халтурина, и земель в кадастровом квартале 43:44:310192 (далее – Проект) в соответствии с прилагаемым планом мероприятий по проведению публичных слушаний.

2. Утвердить план мероприятий по проведению публичных слушаний по документации по планировке территории (проект межевания) в отношении земельного участка с кадастровым номером 43:44:310192:106, местоположение: Кировская область, г.Слободской, ул.Ст.Халтурина, и земель в кадастровом квартале 43:44:310192.

3. Администрации города Слободского:

3.1. Во время проведения публичных слушаний организовать экспозицию демонстрационных материалов в кабинете № 307 здания администрации города Слободского по адресу: г.Слободской, ул. Советская, д.86 и на официальном сайте администрации города Слободского в целях ознакомления участников публичных слушаний с содержанием Проекта.

3.2. Организовать собрание для граждан, постоянно проживающих на территории, в отношении которой подготовлен Проект, правообладателей находящихся в границах этой территории земельных участков и (или) расположенных на них объектов капитального строительства, а также правообладателей помещений, являющихся частью указанных объектов капитального строительства, в здании администрации города Слободского по адресу: г.Слободской, ул.Советская, д.86, 4 этаж (малый зал).

4. Организационному отделу администрации города Слободского:

4.1. Опубликовать настоящее постановление и оповещение о начале публичных слушаний в Информационном бюллетене органов местного самоуправления муниципального образования «город Слободской».

4.2. Разместить настоящее постановление и оповещение о начале публичных слушаний на официальном сайте администрации города Слободского.

4.3. Разместить Проект и информационные материалы к нему на официальном сайте администрации города Слободского.

4.4. Опубликовать в Информационном бюллетене органов местного самоуправления муниципального образования «город Слободской» и разместить на официальном сайте администрации города Слободского заключение о результатах проведения публичных слушаний.

5. Определить местом сбора предложений и замечаний всех заинтересованных участников публичных слушаний по Проекту для включения их в протокол публичных слушаний кабинет № 307 в здании администрации города Слободского по адресу: г.Слободской, ул. Советская, д. 86.

6. Контроль за организацией и проведением публичных слушаний возложить на первого заместителя главы администрации города Слободского Вайкутиса П.О.

И.о.главы города Слободского

П.О.Вайкутис

УТВЕРЖДЕН  
постановлением главы  
города Слободского  
от 04.10.2024 № 14

План  
мероприятий по проведению публичных слушаний по документации по планировке территории (проект межевания) в отношении земельного участка с кадастровым номером 43:44:310192:106, местоположение: Кировская область, г.Слободской, ул.Ст.Халтурина, и земель в кадастровом квартале 43:44:310192

№ п/п	Перечень мероприятий	Дата, время мероприятия	Ответственные
1	Оповещение о начале публичных слушаний по проекту межевания территории	07.10.2024	Отдел архитектуры и строительства администрации города Слободского
2	Ознакомление с демонстрационными материалами	С 07.10.2024 по 23.10.2024 на официальном сайте администрации города Слободского	Отдел архитектуры и строительства администрации города Слободского
3	Собрание для участников публичных слушаний: - регистрация участников собрания - выступление представителей органа местного самоуправления, разработчиков документации по планировке территории - выступление участников собрания - ведение протокола собрания	24.10.2024  16:45 – 17:00  С 17:00  С 17:15  С 17:00	Отдел архитектуры и строительства администрации города Слободского
4	Прием предложений и замечаний	С 07.10.2024 по 23.10.2024: - в письменной форме в адрес организатора публичных слушаний; - в письменной или устной форме в ходе проведения собрания участников публичных слушаний; - посредством записи в книге (журнале) учета посетителей экспозиции Проекта, подлежащего рассмотрению на публичных слушаниях; - с использованием федеральной государственной информационной системы	Отдел архитектуры и строительства администрации города Слободского

		«Единый портал государственных и муниципальных услуг (функций)»	
5	Подготовка и оформление протокола публичных слушаний и заключения о результатах публичных слушаний	Не позднее 26.10.2024	Отдел архитектуры и строительства администрации города Слободского
6	Опубликование заключения о результатах публичных слушаний	В Информационном бюллетене органов местного самоуправления муниципального образования «город Слободской» и разместить на официальном сайте администрации города Слободского не позднее 29.10.2024	Отдел архитектуры и строительства администрации города Слободского

**Пояснительная записка**

**СОСТАВ ПРОЕКТА**

№ п/п	Обозначение	Наименование	Примечание
Том 1	Текстовая часть	Технический отчет	
Том 2	Текстовая часть	Пояснительная записка	
Альбом 1	Графические материалы	Чертежи, схемы	

**Графические материалы**

№ п/п.	Наименование	Масштаб
1.	Чертёж межевания территории	1:100
2.	Схема расположения элемента планировочной структуры	1:5000
3.	Схема использования территории в период подготовки проекта межевания	1:100
4.	Схема границ зон с особыми условиями использования территории	1:100

**Исходные документы**

№ п/п.	Наименование	стр.	Примечание
--------	--------------	------	------------

1.	Постановление администрации г.Слободского от 06.09.2024г. №1839		
2.	Задание на разработку документации по планировке территории		
3.	Кадастровый план территории квартала 43:44:310192		
4.	Правила землепользования и застройки г.Слободского		
5.	Решение суда от 09.01.2024г. №2а-147/2024(2а-1610/2023), апелляционное определение от 14.05.2024		

### Содержание тома 1

№ п/п.	Наименование	стр.	Примечание
<b>Пояснительная записка</b>			
	Исходные документы		
1.	Общая часть		
1.1.	Основные задачи проекта		
1.2.	Характеристика проектируемой территории		
1.3.	Природные условия и местные условия строительства		
1.4.	Транспорт и улично-дорожная сеть		
1.5.	Охрана окружающей среды		
1.6.	Противопожарные мероприятия		
2	Проект межевания		
2.1	Пояснения к чертежу межевания территории.		

#### 1.Общая часть.

Разработка проекта межевания выполнена на основании постановления администрации г.Слободского №1839 от 06.09.2024 года и Задания на разработку документации по планировке территории и Решения суда от 09.01.2024г. №2а-147/2024(2а-1610/2023), апелляционное определение от 14.05.2024.

Проектная документация выполнена в соответствии с заданием на разработку документации по планировке территории, с действующими градостроительными регламентами, санитарно-гигиеническими нормами и правилами, техническими регламентами, в том числе устанавливающими требования по обеспечению пожарной безопасности и предупреждению чрезвычайных ситуаций.

Документация по проекту межевания подготовлена в соответствии с действующим законодательством в сфере градостроительства и архитектуры и нормативно-правовыми актами, методическими указаниями, принятыми в рамках действующего законодательства.

При разработке использовались:

1. Федеральный закон от 5 мая 2014 г. № 131-ФЗ “О внесении изменений в Градостроительный кодекс Российской Федерации”;
2. "Градостроительный кодекс Российской Федерации" от 29.12.2004 N 190-ФЗ (ред. от 19.07.2011) (с изм. и доп., вступающими в силу с 28.04.2023);
3. «Инструкция о порядке разработки, согласования, экспертизы и утверждения градостроительной документации» СНИП 11-04-2003 от 29.10.2002 г. (в части не противоречащей Градостроительному Кодексу РФ);
4. СП 42.13330.2016 ГРАДОСТРОИТЕЛЬСТВО. ПЛАНИРОВКА И ЗАСТРОЙКА ГОРОДСКИХ И СЕЛЬСКИХ ПОСЕЛЕНИЙ. АКТУАЛИЗИРОВАННАЯ РЕДАКЦИЯ СНИП 2.07.01-89\*;
5. РНПП Кировской области, утверждены постановлением Правительства Кировской области № 19/261 от 30.12.2014;
6. Правила землепользования и застройки г.Слободского;
7. Генеральный план г.Слободского;
8. Постановление Правительства РФ от 09.06.1995 N 578 "Об утверждении Правил охраны линий и сооружений связи Российской Федерации";
9. ФЗ №221 от 24.07.2007г. «О государственном кадастре недвижимости».

#### Основные задачи проекта

Основными задачами проекта являются:

Перераспределение земельного участка, находящегося в частной собственности и земель государственной собственности в соответствии с действующим законодательством, в целях исключения чересполосицы, вклинивания, вкрапливания и обеспечения доступа земельных участков до земель общего пользования в соответствии с подпунктом 2 пункта 1 ст.39.28 Земельного кодекса РФ.

В состав проекта межевания, согласно заданию на разработку проекта, норм ст.41 главы 5 Градостроительного кодекса РФ разрабатываются следующие виды документации:

Проект межевания территории:

Проект межевания территории включает чертежи, на которых устанавливаются: - красные линии; отображаются: линии застройки; линии отступа от красных линий в целях определения места допустимого размещения зданий, строений, сооружений; границы формируемых земельных участков, подлежащих застройке объектам капитального строительства и границы земельных участков линейных объектов; границы зон публичных сервитутов. Изменения проекта межевания заключаются в установлении видов разрешенного использования образуемых земельных участков.

### 1.1. Характеристика проектируемой территории

Проектируемая территория, расположенной в центральной части населённого пункта г.Слободской, представляет собой массив, состоящий из земельного участка с кадастровым номером 43:44:310192:106 и земель квартала 43:44:310192, общей площадью 0,0088га., категория земель – земли населенных пунктов. Территория проектирования является застроенной территорией, в связи с чем работы ведутся с учетом исторически сложившейся планировки.

В соответствии с документами по планировке и правил землепользования и застройки г.Слободского, земельный участок :ЗУ1 входит в зону ОД-1 «зона общественной, деловой и коммерческой активности центра города». Границы участков проектируются под эксплуатацию существующих объектов недвижимости, в границах участка расположено здание гаража с кадастровым номером 43:44:310192:107. Проектирование инженерных сетей не проводится, подключение планируется от существующих сетей.

Для образуемого земельного участка 43:44:310192:ЗУ1 устанавливается вид разрешенного использования в соответствии с ЗК РФ ст 11.2 п.3 «для эксплуатации здания» (разрешенное использование исходного земельного участка), что соответствует разрешенному использованию «хранение автотранспорта (код 2.7.1)» в соответствии с классификатором разрешенных видов использования, градостроительный регламент территориальной зоны ОД-1 не распространяется, земельный участок формируется для эксплуатации существующего объекта недвижимости с кадастровым номером 43:44:310192:107.

При проектировании поглощаются не все земли неразграниченной госсобственности, так как в соответствии с материалами геодезических изысканий, на прилегающей территории выше расположена труба котельной, являющаяся частью объекта недвижимости, расположенного в границах земельного участка 43:44:310192:21. Данное пересечение может быть исправлено путем перераспределения земельного участка 43:44:310192:21 и земель квартала, либо путем исправления реестровой ошибки в местоположении части границ участка 43:44:310192:21. Данные виды работ не предусмотрены техническим заданием на выполнение работ на проектирование, должны быть выполнены отдельным документом при необходимости.

Предельные (минимальные и (или) максимальные) размеры земельных участков и предельные параметры разрешенного строительства, реконструкции объектов капитального строительства: в связи с тем, что разрешенное использование «для эксплуатации здания» («хранение автотранспорта») не проименовано в градрегламенте территориальной зоны ОД-1, то предельные (минимальные и (или) максимальные) размеры земельных участков и предельные параметры разрешенного строительства, реконструкции объектов капитального строительства не установлены для данного вида использования.

## 1.2. Природные условия и местные условия строительства

Проектируемая территория в соответствии со СНиП 23.01-99 «Строительная климатология» относится к району – I В климатического районирования.

Природные условия характеризуются следующими данными: климат района – умеренно-континентальный с умеренно-теплым летом и холодной снежной зимой. Среднегодовая температура воздуха составляет +3,1°C. Наиболее теплым месяцем в году является июль со среднемесячной температурой воздуха +17,9 °С, самым холодным – январь со среднемесячной температурой -22,1 °С.

Длительность безморозного периода около 120 дней. Годовое количество осадков 500-600 мм. Господствуют ветры западных направлений: зимой - юго-западные, летом - северо-западные. Нормативная глубина промерзания грунтов – 1,7м.

Рельеф рассматриваемой территории спокойный, благоприятный для строительства.

Массив расположен в центральной части г.Слободского. Объект планировки является застроенной территорией. Проектом предусмотрено формирование земельного участка под существующим объектом недвижимости с учетом исключения вклиниваний, вкрапливаний чересполосицы.

## 1.4 Транспорт и улично-дорожная сеть

Система улично-дорожной сети составляет основу планировочной структуры населённого пункта и призвана обеспечивать удобные, быстрые и безопасные транспортные связи со всеми функциональными зонами, расположенными на территории населённого пункта, с объектами внешнего транспорта и автомобильными дорогами общей сети.

Проектирование земель общего пользования не проводится, земельный участок примыкает к проезду без названия.

Смотреть чертем межевания.

## 1.5 Охрана окружающей среды

В целях охраны окружающей среды вся свободная от застройки территория в границах выделенного земельного участка озеленяется и благоустраивается. Озеленение территории способствует очистке воздуха от загрязнений, шумозащите, улучшает микроклимат и санитарно-гигиенические условия. Бытовые отходы и мусор собираются в контейнер накопитель, который периодически очищается спецмашинами и вывозится на общегородскую свалку.

В границах земельного участка строительство, реконструкция на момент проектирования не предусмотрены, земельный участок используется для размещения существующего здания гаража с кадастровым номером 43:44:310192:107.

Проектируемая территория должна удовлетворять всем нормам и требованиям СП 42.13330.2011 «Градостроительство. Планировка и застройка городских и сельских поселений» без какого-либо отступления от них. Охрана окружающей природной среды в зоне размещения строительной площадки осуществляется в соответствии с действующими нормативными правовыми актами по вопросам охраны окружающей природной среды и рациональному использованию природных ресурсов. Производство строительно-монтажных работ должно проводиться согласно СанПиН 2.2.3.1384-03 «Гигиенические требования к организации строительного производства и строительных работ».

## 1.7 Противопожарные мероприятия

Главной целью разработки данного раздела является обеспечение жизнедеятельности жителей и обеспечение возможности проведения спасательных работ и тушения пожара пожарными подразделениями.

Проектируемые здания предусматриваются I-V степень огнестойкости.

Проектируемые здания в зависимости от степени огнестойкости размещены друг от друга на расстояниях, установленных в соответствии с табл. 1\* прил. 1\* СНиП 2.07.01-89\*.

Проектом предусмотрен подъезд к проектируемому земельному участку, дающий возможность при необходимости проезда пожарной машины.

Наружное пожаротушение предусматривается от противопожарных от гидрантов линии водопровода, расположенного на землях общего пользования г.Слободской ул.Ст.Халтурина, их размещение с радиусом обслуживания 200 метров обеспечит пожаротушение каждого защищаемого здания. Расход воды на наружное

пожаротушение согласно СНиП 2.04.02-84\* "Водоснабжение. Наружные сети и сооружения" п. 2.12 и табл.5 составит 10 л/с.

## 2. Проект межевания

Проект межевания территории разрабатывается в целях определения местоположения границ образуемых и изменяемых земельных участков.

Подготовка проекта межевания осуществляется применительно к подлежащей застройке территории, расположенной в границах элементов планировочной структуры.

Размеры земельных участков в границах застроенных территорий устанавливаются с учётом фактического землепользования и градостроительных нормативов и правил, действующих в период застройки.

Проект межевания включает в себя чертёж межевания территории, на котором отображаются:

- границы застроенных земельных участков, в том числе границы земельных участков под линейными объектами;
- Границы формируемых земельных участков, подлежащих застройке объектами капитального строительства и границы земельных участков линейных объектов, а также их площадь и вид разрешённого использования;
- линии отступа от красных линий в целях определения места допустимого размещения зданий, строений, сооружений;
- границы зон с особыми условиями использования территорий.

### 2.1 Пояснения к проекту межевания территории.

На территории проекта межевания проходит линия теплотрассы, зоной 3м. в каждую сторону.

В границах земельного участка :ЗУ1 расположено существующее здание 43:44:310192:107 здание гаража. При перераспределении добавляемая площадь составляет 14кв.м. Самостоятельный участок из данной территории не сформировать, территория вкрапленная, без возможности обеспечения доступа. Перераспределение проводится с учетом требования ЗК РФ ст 39.28 п.1 пп.2.

#### Описание земельных участков:

номер участка	площадь, кв.м.	Разрешенное использование по градрегламенту	Разрешенное использование по классификатору
<b>Основной вид использования</b>			
1	88	Не распространяется, земельный участок формируется под существующим объектом 43:44:310192:107	Для эксплуатации здания (ЗК РФ ст.11.2 п3, что соответствует разрешенному использованию по классификатору «Хранение автотранспорта (код 2.7.1)»
1		<b>Входят в градостроительную зону ОД-1 «зона общественной, деловой и коммерческой активности центра города»</b>	
1		<b>категория земель – земли населенных пунктов</b>	
1		<b>Адрес: Российская Федерация, Кировская область, г.Слободской, ул.Ст.Халтурина, з/у 19г.</b>	

#### Координаты образуемого участка:

№точки	Х	У
1	597 881,47	2228 623,78
2	597 879,96	2228 623,78
3	597 870,86	2228 623,88
4	597 870,65	2228 615,51
5	597 879,44	2228 615,40
6	597 881,24	2228 615,37

#### Оповещение о начале публичных слушаний

В соответствии с постановлением главы города Слободского от 04.10.2024 № 14 «О проведении публичных слушаний по документации по планировке территории в отношении земельного участка с кадастровым номером 43:44:310192:106, местоположение: Кировская область, г.Слободской, ул.Ст.Халтурина, и земель в кадастровом квартале 43:44:310192»

(номер постановления, название)



назначены публичные слушания по проекту планировки территории (проекту межевания) в отношении земельного участка с кадастровым номером 43:44:310192:106, местоположение: Кировская область, г.Слободской, ул.Ст.Халтурина, и земель в кадастровом квартале 43:44:310192.

(информация о проекте, подлежащем рассмотрению на публичных слушаниях)

Перечень информационных материалов к проекту: документация по планировке территории (проекту межевания) в отношении земельного участка с кадастровым номером 43:44:310192:106, местоположение: Кировская область, г.Слободской, ул.Ст.Халтурина, и земель в кадастровом квартале 43:44:310192 размещены на официальном сайте администрации города Слободского: [https://slobodskoy.ru/gradostroitel'naya-deyatelnost/gd\\_oonps/](https://slobodskoy.ru/gradostroitel'naya-deyatelnost/gd_oonps/)

Орган, уполномоченный на проведение публичных слушаний: администрация города Слободского в лице отдела архитектуры и строительства.

Срок проведения публичных слушаний: с 07.10.2024 по 28.10.2024

Собрание участников публичных слушаний состоится 24.10.2024 в 17.00

(дата, время)

в здании администрации города Слободского, расположенном по адресу:

г.Слободской, ул.Советская, д.86, 4 этаж, малый зал

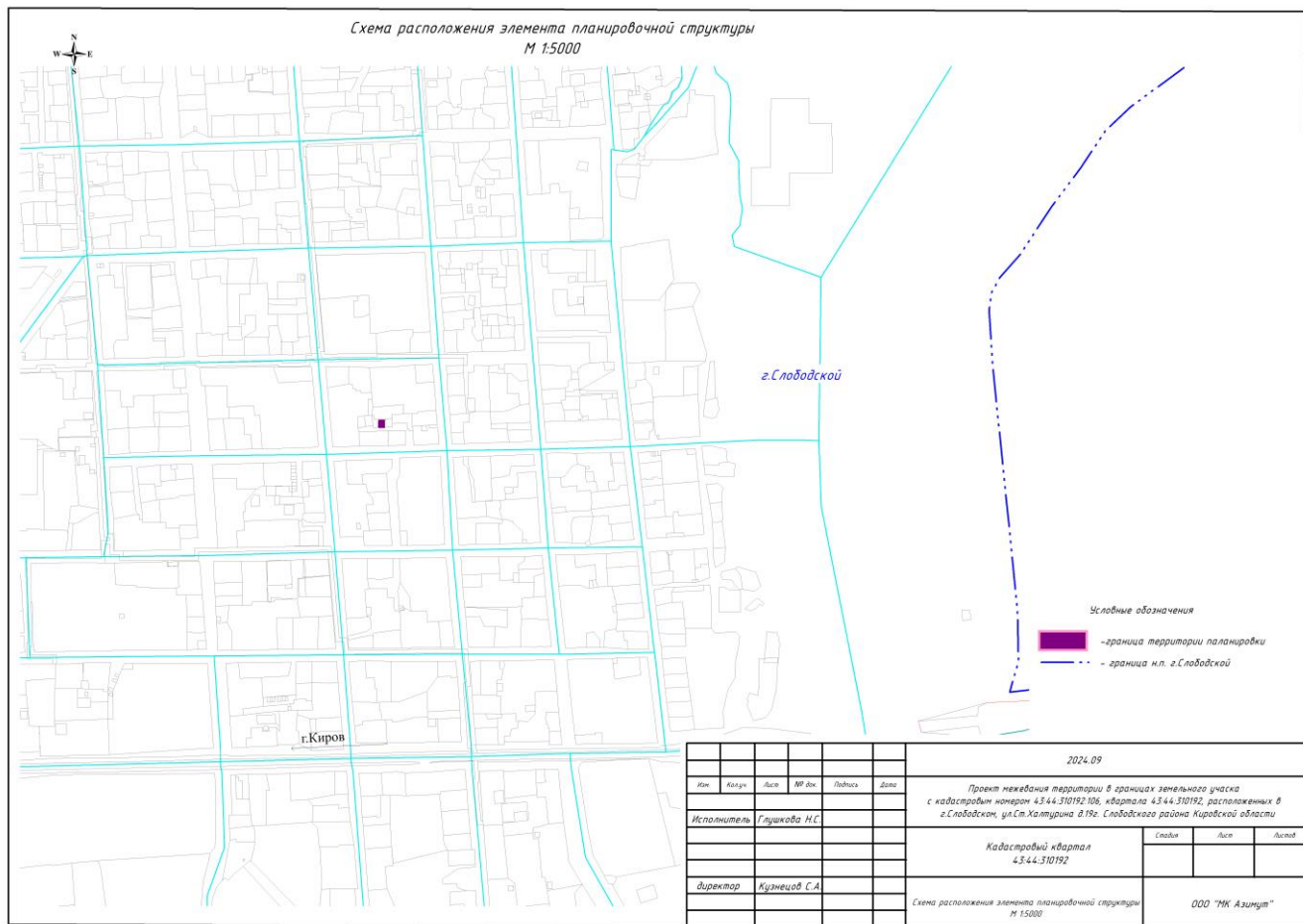
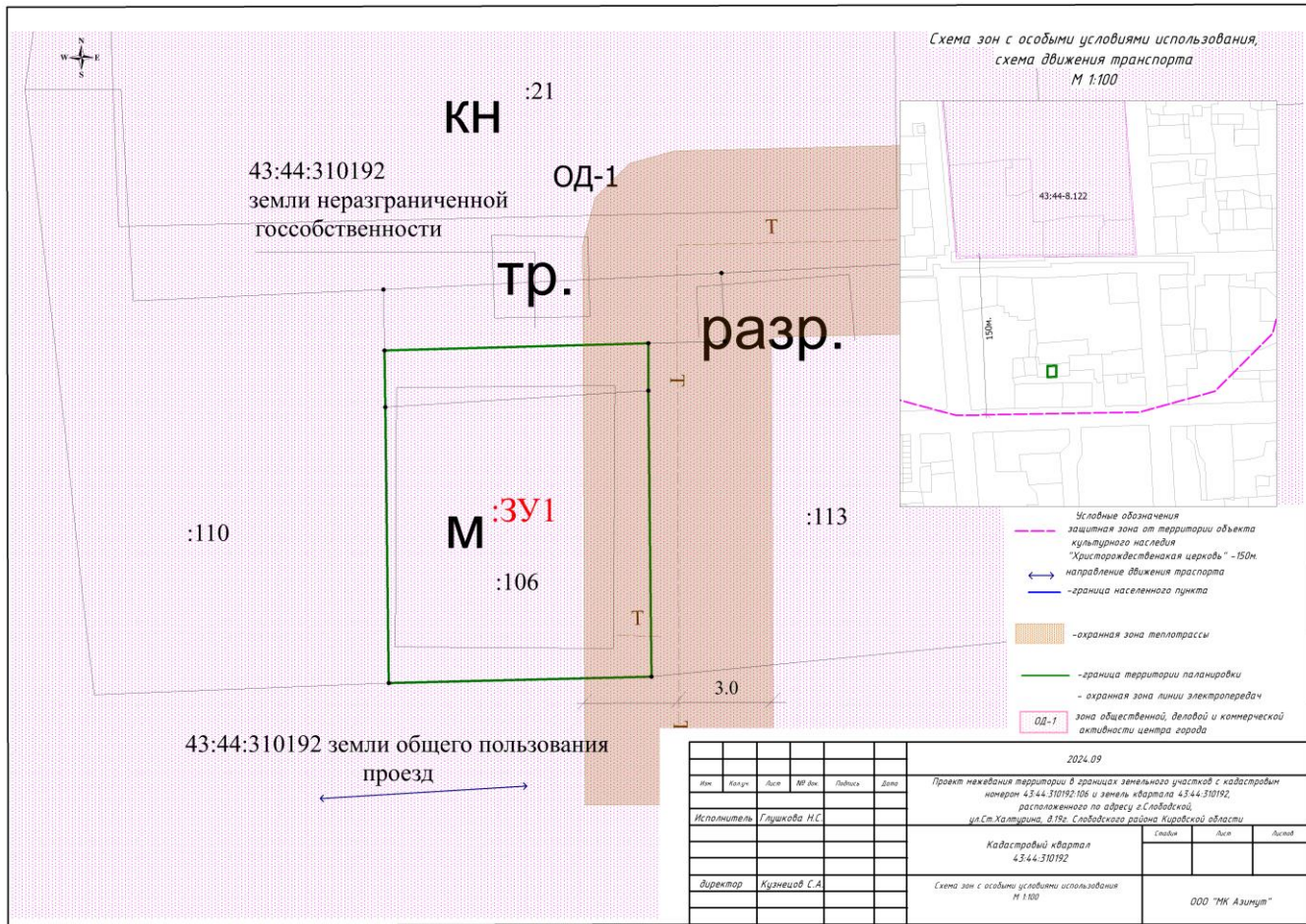
Время начала регистрации участников в 16.45.

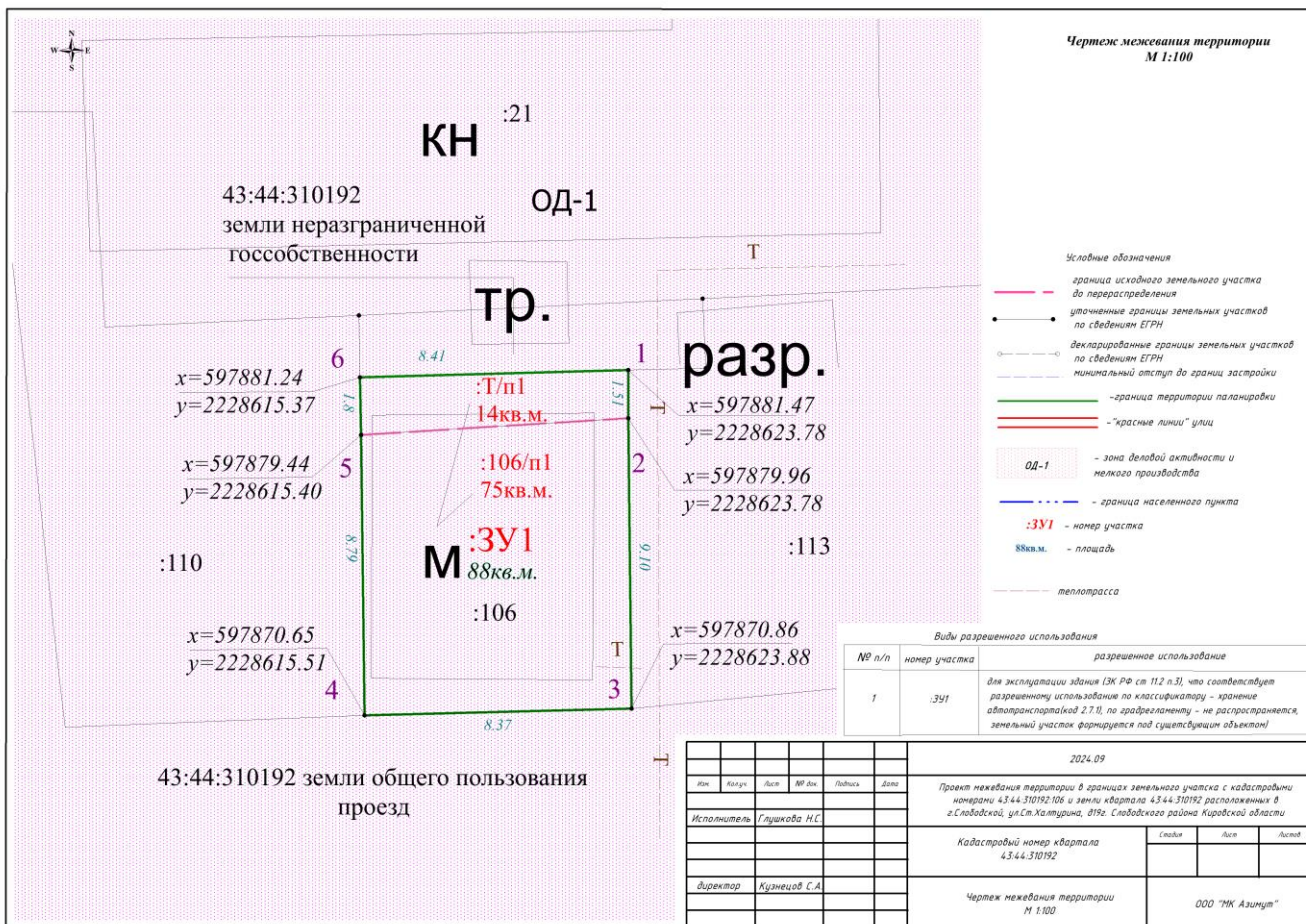
Участники публичных слушаний в целях идентификации предоставляют сведения о себе (фамилию, имя, отчество (при наличии), дату рождения, адрес места жительства (регистрации) – для физических лиц; наименование, основной государственный регистрационный номер, место нахождения и адрес – для юридических лиц) с приложением документов, подтверждающих такие сведения; сведения из Единого государственного реестра недвижимости и иные документы, устанавливающие или удостоверяющие права на земельные участки и (или) расположенные на них объекты капитального строительства и (или) помещения – для правообладателей соответствующих объектов, расположенных в границах территории, в отношении которой подготовлен проект.

Экспозиция проекта организована по адресу: г.Слободской, ул.Советская, д.86, каб.307 и на официальном сайте города Слободского с 07.10.2024 (дата открытия экспозиции) по 23.10.2024 (дата закрытия экспозиции).

Участники публичных слушаний могут предоставить свои предложения и замечания, касающиеся проекта, в срок с 07.10.2024 по 23.10.2024 по адресу: г.Слободской, ул.Советская, д.86, каб.307:

- в ходе проведения собрания участников публичных слушаний в письменной или устной форме;
- в письменной форме в адрес органа, уполномоченного на проведение публичных слушаний, на адрес электронной почты [slob-adm@rambler.ru](mailto:slob-adm@rambler.ru);
- посредством записи в книге (журнале) учета посетителей экспозиции проекта, подлежащего рассмотрению на публичных слушаниях.





**Заключение о результатах публичных слушаний по проекту градостроительных решений**

" 27 " сентября 2024 г.  
(дата оформления)

Публичные слушания по проекту решения об утверждении (об отклонении в утверждении) схемы расположения земельного участка с условным кадастровым № 43:44:310174:3У1, на котором расположен многоквартирный дом. проведены в период с 09.09.2024 по 30.09.2024.

Публичные слушания назначены постановлением главы города Слободского от 05.09.2024 № 13 «О проведении публичных слушаний по проекту решения об утверждении (об отклонении в утверждении) схемы расположения земельного участка с условным кадастровым № 43:44:310174:3У1, на котором расположен многоквартирный дом»

Заключение о результатах публичных слушаний составлено на основании протокола публичных слушаний от 27.09.2024

В период проведения публичных слушаний участниками публичных слушаний внесены замечания и предложения, которые включены в протокол публичных слушаний:

п/п	Участники, постоянно проживающие на территории, в пределах которой проводятся публичные слушания	Содержание внесенного предложения и замечания	Аргументированные рекомендации организатора о целесообразности или нецелесообразности учета внесенных участниками публичных слушаний предложений и замечаний
	Не имеется		
	Иные участники		

	2	3	4
	<i>Не имеется</i>		

Выводы по результатам публичных слушаний:

Рекомендовать утвердить схему расположения земельного участка с условным кадастровым № 43:44:310174:3У1, на котором расположен многоквартирный дом.

Представитель органа, уполномоченного на проведение слушаний

Заведующая отделом архитектуры  
и строительства администрации  
города Слободского

М.Н. Шулакова

*подпись*

Консультант управления  
имуществом и земельными  
ресурсами администрации  
города Слободского

М.С. Вахрушина

*подпись*

Заключение составил представитель органа, уполномоченного на проведение слушаний:

Консультант управления  
имуществом и земельными  
ресурсами администрации  
города Слободского

М.С. Вахрушина

*подпись*