

КАРТА-ПЛАН ТЕРРИТОРИИ

Пояснительная записка

1. Сведения о территории выполнения комплексных кадастровых работ:

(наименование субъекта Российской Федерации, муниципального образования, населенного пункта, уникальные учетные номера кадастровых кварталов, иные сведения, позволяющие определить местоположение территории, на которой выполняются комплексные кадастровые работы, например, наименование садоводческого или огороднического некоммерческого товарищества, гаражного кооператива, элемента планировочной структуры)

2. Основания выполнения комплексных кадастровых работ:

Наименование, дата и номер документа, на основании которого выполняются комплексные кадастровые работы:

Муниципальный контракт № ВР01079494-3, от 7 марта 2024 г., документ выдан МКУ "Администрация города Слободского Кировской области"

3. Дата подготовки карты-плана территории: 14 июня 2024 г.

4. Сведения о заказчике(ах) комплексных кадастровых работ:

В отношении юридического лица, органа местного самоуправления муниципального района, муниципального округа или городского округа либо уполномоченного исполнительного органа государственной власти субъекта Российской Федерации:

полное или сокращенное (в случае, если имеется) наименование: Муниципальное казенное учреждение "Администрация города Слободского Кировской области"

основной государственный регистрационный номер: 1024301082156

идентификационный номер налогоплательщика: 4343001293

В отношении физического лица или представителя физических или юридических лиц:

фамилия, имя, отчество (последнее - при наличии): —

страховой номер индивидуального лицевого счета в системе обязательного пенсионного страхования Российской Федерации (СНИЛС): —

Наименование и реквизиты документа, подтверждающие полномочия представителя заказчика(ов) комплексных кадастровых работ:

—

Адрес электронной почты (для направления уведомления о результатах внесения сведений в Единый государственный реестр недвижимости):

adm.slob-omz@mail.ru

5. Сведения об исполнителе комплексных кадастровых работ:

Полное или сокращенное (в случае, если имеется) наименование и адрес юридического лица, с которым заключен государственный или муниципальный контракт либо договор подряда на выполнение комплексных кадастровых работ: <i>ООО "Центр кадастра недвижимости", адрес: 610002, Кировская обл, Киров г, Володарского ул, 189 д, 1005 пом</i>
Фамилия, имя, отчество кадастрового инженера (последнее - при наличии): <i>Перминова Александра Олеговна</i> и основной государственный регистрационный номер кадастрового инженера индивидуального предпринимателя (ОГРНИП): <i>-</i>
Страховой номер индивидуального лицевого счета в системе обязательного пенсионного страхования Российской Федерации (СНИЛС) кадастрового инженера: <i>088-975-936-66</i>
Уникальный реестровый номер кадастрового инженера в реестре саморегулируемой организации кадастровых инженеров и дата внесения сведений о физическом лице в такой реестр: <i>1867, 26 января 2021 г.</i>
Полное или (в случае, если имеется) сокращенное наименование саморегулируемой организации кадастровых инженеров, членом которой является кадастровый инженер: <i>"Ассоциация кадастровых инженеров Поволжья"</i>
Контактный телефон: <i>89091305777, 89536855883</i>
Почтовый адрес и адрес электронной почты, по которым осуществляется связь с кадастровым инженером: <i>610002, Кировская обл, Киров г, Володарского ул, 189 д, 1005 пом, ckn43@mail.ru</i>
Полное или сокращенное (в случае, если имеется) наименование и адрес юридического лица, с которым заключен государственный или муниципальный контракт либо договор подряда на выполнение комплексных кадастровых работ: <i>ООО "Центр кадастра недвижимости", адрес: 610002, Кировская обл, Киров г, Володарского ул, 189 д, 1005 пом</i>
Фамилия, имя, отчество кадастрового инженера (последнее - при наличии): <i>Тавлуй Сергей Леонидович</i> и основной государственный регистрационный номер кадастрового инженера индивидуального предпринимателя (ОГРНИП): <i>-</i>
Страховой номер индивидуального лицевого счета в системе обязательного пенсионного страхования Российской Федерации (СНИЛС) кадастрового инженера: <i>109-433-017 31</i>
Уникальный реестровый номер кадастрового инженера в реестре саморегулируемой организации кадастровых инженеров и дата внесения сведений о физическом лице в такой реестр: <i>510, 3 марта 2016 г.</i>
Полное или (в случае, если имеется) сокращенное наименование саморегулируемой организации кадастровых инженеров, членом которой является кадастровый инженер: <i>Неккоммерческое партнерство "Балтийское объединение кадастровых инженеров"</i>
Контактный телефон: <i>89097187620</i>
Почтовый адрес и адрес электронной почты, по которым осуществляется связь с кадастровым инженером: <i>610002, Кировская обл, Киров г, Володарского ул, 189 д, 1005 пом, ckn43@mail.ru</i>

6. Перечень документов, использованных при подготовке карты-плана территории:					
№ п/п	Реквизиты документа				
	Вид	Дата	Номер	Наименование	Иные сведения
1	2	3	4	5	6
1	Кадастровый план территории	14 марта 2024 г.	****_***/****_*****	Кадастровый план территории	—
2	Иной документ, содержащий описание объекта, выдан: Филиал публично-правовой компании "Роскадастр" по Кировской области	22 марта 2024 г.	КУВИ-001/2024-81846962	Выписка из ЕГРН об объекте недвижимости (земельный участок)	—
3	Иной документ, содержащий описание объекта, выдан: Филиал публично-правовой компании "Роскадастр" по Кировской области	22 марта 2024 г.	КУВИ-001/2024-81849289	Выписка из ЕГРН об объекте недвижимости (земельный участок)	—
4	Иной документ, содержащий описание объекта, выдан: Филиал публично-правовой компании "Роскадастр" по Кировской области	22 марта 2024 г.	КУВИ-001/2024-81847222	Выписка из ЕГРН об объекте недвижимости (земельный участок)	—
5	Иной документ, содержащий описание объекта, выдан: Филиал публично-правовой компании "Роскадастр" по Кировской области	22 марта 2024 г.	КУВИ-001/2024-81848708	Выписка из ЕГРН об объекте недвижимости (ОКС)	—
6	Иной документ, содержащий описание объекта, выдан: Филиал публично-правовой компании "Роскадастр" по Кировской области	22 марта 2024 г.	КУВИ-001/2024-81846470	Выписка из ЕГРН об объекте недвижимости (земельный участок)	—
7	Иной документ, содержащий описание объекта, выдан: Филиал публично-правовой компании "Роскадастр" по Кировской области	22 марта 2024 г.	КУВИ-001/2024-81846483	Выписка из ЕГРН об объекте недвижимости (земельный участок)	—

1	2	3	4	5	6
8	Иной документ, содержащий описание объекта, выдан: Филиал публично-правовой компании "Роскадастр" по Кировской области	22 марта 2024 г.	КУВИ-001/2024-81846881	Выписка из ЕГРН об объекте недвижимости (земельный участок)	—
9	Иной документ, содержащий описание объекта, выдан: Филиал публично-правовой компании "Роскадастр" по Кировской области	22 марта 2024 г.	КУВИ-001/2024-81847549	Выписка из ЕГРН об объекте недвижимости (земельный участок)	—
10	Иной документ, содержащий описание объекта, выдан: Филиал публично-правовой компании "Роскадастр" по Кировской области	22 марта 2024 г.	КУВИ-001/2024-81847440	Выписка из ЕГРН об объекте недвижимости (земельный участок)	—
11	Иной документ, содержащий описание объекта, выдан: Филиал публично-правовой компании "Роскадастр" по Кировской области	22 марта 2024 г.	КУВИ-001/2024-81846541	Выписка из ЕГРН об объекте недвижимости (земельный участок)	—
12	Иной документ, содержащий описание объекта, выдан: Филиал публично-правовой компании "Роскадастр" по Кировской области	22 марта 2024 г.	КУВИ-001/2024-81848990	Выписка из ЕГРН об объекте недвижимости (земельный участок)	—
13	Иной документ, содержащий описание объекта, выдан: Филиал публично-правовой компании "Роскадастр" по Кировской области	22 марта 2024 г.	КУВИ-001/2024-81846990	Выписка из ЕГРН об объекте недвижимости (земельный участок)	—
14	Иной документ, содержащий описание объекта, выдан: Филиал публично-правовой компании "Роскадастр" по Кировской области	22 марта 2024 г.	КУВИ-001/2024-81846579	Выписка из ЕГРН об объекте недвижимости (земельный участок)	—

1	2	3	4	5	6
15	Иной документ, содержащий описание объекта, выдан: Филиал публично-правовой компании "Роскадастр" по Кировской области	22 марта 2024 г.	КУВИ-001/2024-81846553	Выписка из ЕГРН об объекте недвижимости (земельный участок)	—
16	Иной документ, содержащий описание объекта, выдан: Филиал публично-правовой компании "Роскадастр" по Кировской области	22 марта 2024 г.	КУВИ-001/2024-81847287	Выписка из ЕГРН об объекте недвижимости (земельный участок)	—
17	Иной документ, содержащий описание объекта, выдан: Филиал публично-правовой компании "Роскадастр" по Кировской области	22 марта 2024 г.	КУВИ-001/2024-81848753	Выписка из ЕГРН об объекте недвижимости (земельный участок)	—
18	Иной документ, содержащий описание объекта, выдан: Филиал публично-правовой компании "Роскадастр" по Кировской области	22 марта 2024 г.	КУВИ-001/2024-81847339	Выписка из ЕГРН об объекте недвижимости (земельный участок)	—
19	Иной документ, содержащий описание объекта, выдан: Филиал публично-правовой компании "Роскадастр" по Кировской области	22 марта 2024 г.	КУВИ-001/2024-81849284	Выписка из ЕГРН об объекте недвижимости (земельный участок)	—
20	Иной документ, содержащий описание объекта, выдан: Филиал публично-правовой компании "Роскадастр" по Кировской области	22 марта 2024 г.	КУВИ-001/2024-81846924	Выписка из ЕГРН об объекте недвижимости (земельный участок)	—
21	Иной документ, содержащий описание объекта, выдан: Филиал публично-правовой компании "Роскадастр" по Кировской области	22 марта 2024 г.	КУВИ-001/2024-81847578	Выписка из ЕГРН об объекте недвижимости (земельный участок)	—

1	2	3	4	5	6
22	Иной документ, содержащий описание объекта, выдан: Филиал публично-правовой компании "Роскадастр" по Кировской области	22 марта 2024 г.	КУВИ-001/2024-81849371	Выписка из ЕГРН об объекте недвижимости (земельный участок)	—
23	Иной документ, содержащий описание объекта, выдан: Филиал публично-правовой компании "Роскадастр" по Кировской области	22 марта 2024 г.	КУВИ-001/2024-81846832	Выписка из ЕГРН об объекте недвижимости (земельный участок)	—
24	Иной документ, содержащий описание объекта, выдан: Филиал публично-правовой компании "Роскадастр" по Кировской области	22 марта 2024 г.	КУВИ-001/2024-81846799	Выписка из ЕГРН об объекте недвижимости (земельный участок)	—
25	Иной документ, содержащий описание объекта, выдан: Филиал публично-правовой компании "Роскадастр" по Кировской области	22 марта 2024 г.	КУВИ-001/2024-81846611	Выписка из ЕГРН об объекте недвижимости (земельный участок)	—
26	Иной документ, содержащий описание объекта, выдан: Филиал публично-правовой компании "Роскадастр" по Кировской области	22 марта 2024 г.	КУВИ-001/2024-81847470	Выписка из ЕГРН об объекте недвижимости (земельный участок)	—
27	Иной документ, содержащий описание объекта, выдан: Филиал публично-правовой компании "Роскадастр" по Кировской области	22 марта 2024 г.	КУВИ-001/2024-81847208	Выписка из ЕГРН об объекте недвижимости (земельный участок)	—
28	Иной документ, содержащий описание объекта, выдан: Филиал публично-правовой компании "Роскадастр" по Кировской области	22 марта 2024 г.	КУВИ-001/2024-81846690	Выписка из ЕГРН об объекте недвижимости (земельный участок)	—

1	2	3	4	5	6
29	Иной документ, содержащий описание объекта, выдан: Филиал публично-правовой компании "Роскадастр" по Кировской области	22 марта 2024 г.	КУВИ-001/2024-81846763	Выписка из ЕГРН об объекте недвижимости (земельный участок)	—
30	Иной документ, содержащий описание объекта, выдан: Филиал публично-правовой компании "Роскадастр" по Кировской области	22 марта 2024 г.	КУВИ-001/2024-81847161	Выписка из ЕГРН об объекте недвижимости (земельный участок)	—
31	Иной документ, содержащий описание объекта, выдан: Филиал публично-правовой компании "Роскадастр" по Кировской области	22 марта 2024 г.	КУВИ-001/2024-81847508	Выписка из ЕГРН об объекте недвижимости (земельный участок)	—
32	Иной документ, содержащий описание объекта, выдан: Филиал публично-правовой компании "Роскадастр" по Кировской области	22 марта 2024 г.	КУВИ-001/2024-81849318	Выписка из ЕГРН об объекте недвижимости (земельный участок)	—
33	Иной документ, содержащий описание объекта, выдан: Филиал публично-правовой компании "Роскадастр" по Кировской области	22 марта 2024 г.	КУВИ-001/2024-81848914	Выписка из ЕГРН об объекте недвижимости (земельный участок)	—
34	Иной документ, содержащий описание объекта, выдан: Филиал публично-правовой компании "Роскадастр" по Кировской области	22 марта 2024 г.	КУВИ-001/2024-81847330	Выписка из ЕГРН об объекте недвижимости (земельный участок)	—
35	Иной документ, содержащий описание объекта, выдан: Филиал публично-правовой компании "Роскадастр" по Кировской области	22 марта 2024 г.	КУВИ-001/2024-81847258	Выписка из ЕГРН об объекте недвижимости (земельный участок)	—

1	2	3	4	5	6
36	Иной документ, содержащий описание объекта, выдан: Филиал публично-правовой компании "Роскадастр" по Кировской области	22 марта 2024 г.	КУВИ-001/2024-81847023	Выписка из ЕГРН об объекте недвижимости (земельный участок)	—
37	Иной документ, содержащий описание объекта, выдан: Филиал публично-правовой компании "Роскадастр" по Кировской области	22 марта 2024 г.	КУВИ-001/2024-81847181	Выписка из ЕГРН об объекте недвижимости (земельный участок)	—
38	Иной документ, содержащий описание объекта, выдан: Филиал публично-правовой компании "Роскадастр" по Кировской области	22 марта 2024 г.	КУВИ-001/2024-81847428	Выписка из ЕГРН об объекте недвижимости (земельный участок)	—
39	Иной документ, содержащий описание объекта, выдан: Филиал публично-правовой компании "Роскадастр" по Кировской области	22 марта 2024 г.	КУВИ-001/2024-81846532	Выписка из ЕГРН об объекте недвижимости (земельный участок)	—
40	Иной документ, содержащий описание объекта, выдан: Филиал публично-правовой компании "Роскадастр" по Кировской области	22 марта 2024 г.	КУВИ-001/2024-81847489	Выписка из ЕГРН об объекте недвижимости (земельный участок)	—
41	Иной документ, содержащий описание объекта, выдан: Филиал публично-правовой компании "Роскадастр" по Кировской области	22 марта 2024 г.	КУВИ-001/2024-81846679	Выписка из ЕГРН об объекте недвижимости (земельный участок)	—
42	Иной документ, содержащий описание объекта, выдан: Филиал публично-правовой компании "Роскадастр" по Кировской области	22 марта 2024 г.	КУВИ-001/2024-81846901	Выписка из ЕГРН об объекте недвижимости (земельный участок)	—

1	2	3	4	5	6
43	Иной документ, содержащий описание объекта, выдан: Филиал публично-правовой компании "Роскадастр" по Кировской области	22 марта 2024 г.	КУВИ-001/2024-81846726	Выписка из ЕГРН об объекте недвижимости (земельный участок)	—
44	Иной документ, содержащий описание объекта, выдан: Филиал публично-правовой компании "Роскадастр" по Кировской области	22 марта 2024 г.	КУВИ-001/2024-81848832	Выписка из ЕГРН об объекте недвижимости (земельный участок)	—
45	Иной документ, содержащий описание объекта, выдан: Филиал публично-правовой компании "Роскадастр" по Кировской области	22 марта 2024 г.	КУВИ-001/2024-81846783	Выписка из ЕГРН об объекте недвижимости (земельный участок)	—
46	Иной документ, содержащий описание объекта, выдан: Филиал публично-правовой компании "Роскадастр" по Кировской области	22 марта 2024 г.	КУВИ-001/2024-81846745	Выписка из ЕГРН об объекте недвижимости (земельный участок)	—
47	Иной документ, содержащий описание объекта, выдан: Филиал публично-правовой компании "Роскадастр" по Кировской области	22 марта 2024 г.	КУВИ-001/2024-81849186	Выписка из ЕГРН об объекте недвижимости (земельный участок)	—
48	Иной документ, содержащий описание объекта, выдан: Филиал публично-правовой компании "Роскадастр" по Кировской области	22 марта 2024 г.	КУВИ-001/2024-81847571	Выписка из ЕГРН об объекте недвижимости (земельный участок)	—
49	Иной документ, содержащий описание объекта, выдан: Филиал публично-правовой компании "Роскадастр" по Кировской области	22 марта 2024 г.	КУВИ-001/2024-81847115	Выписка из ЕГРН об объекте недвижимости (земельный участок)	—

1	2	3	4	5	6
50	Иной документ, содержащий описание объекта, выдан: Филиал публично-правовой компании "Роскадастр" по Кировской области	22 марта 2024 г.	КУВИ-001/2024-81847357	Выписка из ЕГРН об объекте недвижимости (земельный участок)	—
51	Иной документ, содержащий описание объекта, выдан: Филиал публично-правовой компании "Роскадастр" по Кировской области	22 марта 2024 г.	КУВИ-001/2024-81847235	Выписка из ЕГРН об объекте недвижимости (земельный участок)	—
52	Иной документ, содержащий описание объекта, выдан: Филиал публично-правовой компании "Роскадастр" по Кировской области	22 марта 2024 г.	КУВИ-001/2024-81848852	Выписка из ЕГРН об объекте недвижимости (земельный участок)	—
53	Иной документ, содержащий описание объекта, выдан: Филиал публично-правовой компании "Роскадастр" по Кировской области	22 марта 2024 г.	КУВИ-001/2024-81846566	Выписка из ЕГРН об объекте недвижимости (земельный участок)	—
54	Иной документ, содержащий описание объекта, выдан: Филиал публично-правовой компании "Роскадастр" по Кировской области	22 марта 2024 г.	КУВИ-001/2024-81849330	Выписка из ЕГРН об объекте недвижимости (земельный участок)	—
55	Иной документ, содержащий описание объекта, выдан: Филиал публично-правовой компании "Роскадастр" по Кировской области	22 марта 2024 г.	КУВИ-001/2024-81847414	Выписка из ЕГРН об объекте недвижимости (земельный участок)	—
56	Иной документ, содержащий описание объекта, выдан: Филиал публично-правовой компании "Роскадастр" по Кировской области	22 марта 2024 г.	КУВИ-001/2024-81847051	Выписка из ЕГРН об объекте недвижимости (земельный участок)	—

1	2	3	4	5	6
57	Иной документ, содержащий описание объекта, выдан: Филиал публично-правовой компании "Роскадастр" по Кировской области	22 марта 2024 г.	КУВИ-001/2024-81806105	Выписка из ЕГРН об объекте недвижимости (ОКС)	—
58	Иной документ, содержащий описание объекта, выдан: Филиал публично-правовой компании "Роскадастр" по Кировской области	22 марта 2024 г.	КУВИ-001/2024-81806084	Выписка из ЕГРН об объекте недвижимости (ОКС)	—
59	Иной документ, содержащий описание объекта, выдан: Филиал публично-правовой компании "Роскадастр" по Кировской области	22 марта 2024 г.	КУВИ-001/2024-81806314	Выписка из ЕГРН об объекте недвижимости (ОКС)	—
60	Иной документ, содержащий описание объекта, выдан: Филиал публично-правовой компании "Роскадастр" по Кировской области	22 марта 2024 г.	КУВИ-001/2024-81806450	Выписка из ЕГРН об объекте недвижимости (ОКС)	—
61	Иной документ, содержащий описание объекта, выдан: Филиал публично-правовой компании "Роскадастр" по Кировской области	22 марта 2024 г.	КУВИ-001/2024-81806228	Выписка из ЕГРН об объекте недвижимости (ОКС)	—
62	Иной документ, содержащий описание объекта, выдан: Филиал публично-правовой компании "Роскадастр" по Кировской области	22 марта 2024 г.	КУВИ-001/2024-81806570	Выписка из ЕГРН об объекте недвижимости (ОКС)	—
63	Иной документ, содержащий описание объекта, выдан: Филиал публично-правовой компании "Роскадастр" по Кировской области	22 марта 2024 г.	КУВИ-001/2024-81806388	Выписка из ЕГРН об объекте недвижимости (ОКС)	—

1	2	3	4	5	6
64	Иной документ, содержащий описание объекта, выдан: Филиал публично-правовой компании "Роскадастр" по Кировской области	22 марта 2024 г.	КУВИ-001/2024-81806143	Выписка из ЕГРН об объекте недвижимости (ОКС)	—
65	Иной документ, содержащий описание объекта, выдан: Филиал публично-правовой компании "Роскадастр" по Кировской области	22 марта 2024 г.	КУВИ-001/2024-81805973	Выписка из ЕГРН об объекте недвижимости (ОКС)	—
66	Иной документ, содержащий описание объекта, выдан: Филиал публично-правовой компании "Роскадастр" по Кировской области	22 марта 2024 г.	КУВИ-001/2024-81806466	Выписка из ЕГРН об объекте недвижимости (ОКС)	—
67	Иной документ, содержащий описание объекта, выдан: Филиал публично-правовой компании "Роскадастр" по Кировской области	22 марта 2024 г.	КУВИ-001/2024-81805921	Выписка из ЕГРН об объекте недвижимости (ОКС)	—
68	Иной документ, содержащий описание объекта, выдан: Филиал публично-правовой компании "Роскадастр" по Кировской области	22 марта 2024 г.	КУВИ-001/2024-81806343	Выписка из ЕГРН об объекте недвижимости (ОКС)	—
69	Иной документ, содержащий описание объекта, выдан: Филиал публично-правовой компании "Роскадастр" по Кировской области	22 марта 2024 г.	КУВИ-001/2024-81806400	Выписка из ЕГРН об объекте недвижимости (ОКС)	—
70	Иной документ, содержащий описание объекта, выдан: Филиал публично-правовой компании "Роскадастр" по Кировской области	22 марта 2024 г.	КУВИ-001/2024-81806202	Выписка из ЕГРН об объекте недвижимости (ОКС)	—

1	2	3	4	5	6
71	Иной документ, содержащий описание объекта, выдан: Филиал публично-правовой компании "Роскадастр" по Кировской области	22 марта 2024 г.	КУВИ-001/2024-81806756	Выписка из ЕГРН об объекте недвижимости (ОКС)	—
72	Иной документ, содержащий описание объекта, выдан: Филиал публично-правовой компании "Роскадастр" по Кировской области	22 марта 2024 г.	КУВИ-001/2024-81806590	Выписка из ЕГРН об объекте недвижимости (ОКС)	—
73	Иной документ, содержащий описание объекта, выдан: Филиал публично-правовой компании "Роскадастр" по Кировской области	22 марта 2024 г.	КУВИ-001/2024-81806660	Выписка из ЕГРН об объекте недвижимости (ОКС)	—
74	Иной документ, содержащий описание объекта, выдан: Филиал публично-правовой компании "Роскадастр" по Кировской области	22 марта 2024 г.	КУВИ-001/2024-81806156	Выписка из ЕГРН об объекте недвижимости (ОКС)	—
75	Иной документ, содержащий описание объекта, выдан: Филиал публично-правовой компании "Роскадастр" по Кировской области	22 марта 2024 г.	КУВИ-001/2024-81806325	Выписка из ЕГРН об объекте недвижимости (ОКС)	—
76	Иной документ, содержащий описание объекта, выдан: Филиал публично-правовой компании "Роскадастр" по Кировской области	22 марта 2024 г.	КУВИ-001/2024-81806120	Выписка из ЕГРН об объекте недвижимости (ОКС)	—
77	Иной документ, содержащий описание объекта, выдан: Филиал публично-правовой компании "Роскадастр" по Кировской области	22 марта 2024 г.	КУВИ-001/2024-81806480	Выписка из ЕГРН об объекте недвижимости (ОКС)	—

1	2	3	4	5	6
78	Иной документ, содержащий описание объекта, выдан: Филиал публично-правовой компании "Роскадастр" по Кировской области	22 марта 2024 г.	КУВИ-001/2024-81806719	Выписка из ЕГРН об объекте недвижимости (ОКС)	—
79	Иной документ, содержащий описание объекта, выдан: Филиал публично-правовой компании "Роскадастр" по Кировской области	22 марта 2024 г.	КУВИ-001/2024-81806205	Выписка из ЕГРН об объекте недвижимости (ОКС)	—
80	Иной документ, содержащий описание объекта, выдан: Филиал публично-правовой компании "Роскадастр" по Кировской области	22 марта 2024 г.	КУВИ-001/2024-81806513	Выписка из ЕГРН об объекте недвижимости (ОКС)	—
81	Иной документ, содержащий описание объекта, выдан: Филиал публично-правовой компании "Роскадастр" по Кировской области	22 марта 2024 г.	КУВИ-001/2024-81806641	Выписка из ЕГРН об объекте недвижимости (ОКС)	—
82	Иной документ, содержащий описание объекта, выдан: Филиал публично-правовой компании "Роскадастр" по Кировской области	22 марта 2024 г.	КУВИ-001/2024-81806025	Выписка из ЕГРН об объекте недвижимости (ОКС)	—
83	Иной документ, содержащий описание объекта, выдан: Филиал публично-правовой компании "Роскадастр" по Кировской области	22 марта 2024 г.	КУВИ-001/2024-81806744	Выписка из ЕГРН об объекте недвижимости (ОКС)	—
84	Иной документ, содержащий описание объекта, выдан: Филиал публично-правовой компании "Роскадастр" по Кировской области	22 марта 2024 г.	КУВИ-001/2024-81805957	Выписка из ЕГРН об объекте недвижимости (ОКС)	—

1	2	3	4	5	6
85	Иной документ, содержащий описание объекта, выдан: Филиал публично-правовой компании "Роскадастр" по Кировской области	22 марта 2024 г.	КУВИ-001/2024-81806425	Выписка из ЕГРН об объекте недвижимости (ОКС)	—
86	Иной документ, содержащий описание объекта, выдан: Филиал публично-правовой компании "Роскадастр" по Кировской области	22 марта 2024 г.	КУВИ-001/2024-81805866	Выписка из ЕГРН об объекте недвижимости (ОКС)	—
87	Иной документ, содержащий описание объекта, выдан: Филиал публично-правовой компании "Роскадастр" по Кировской области	22 марта 2024 г.	КУВИ-001/2024-81806682	Выписка из ЕГРН об объекте недвижимости (ОКС)	—
88	Иной документ, содержащий описание объекта, выдан: Филиал публично-правовой компании "Роскадастр" по Кировской области	22 марта 2024 г.	КУВИ-001/2024-81805860	Выписка из ЕГРН об объекте недвижимости (ОКС)	—
89	Иной документ, содержащий описание объекта, выдан: Филиал публично-правовой компании "Роскадастр" по Кировской области	22 марта 2024 г.	КУВИ-001/2024-81806694	Выписка из ЕГРН об объекте недвижимости (ОКС)	—
90	Иной документ, содержащий описание объекта, выдан: Филиал публично-правовой компании "Роскадастр" по Кировской области	22 марта 2024 г.	КУВИ-001/2024-81806170	Выписка из ЕГРН об объекте недвижимости (ОКС)	—
91	Иной документ, содержащий описание объекта, выдан: Филиал публично-правовой компании "Роскадастр" по Кировской области	22 марта 2024 г.	КУВИ-001/2024-81806007	Выписка из ЕГРН об объекте недвижимости (ОКС)	—

1	2	3	4	5	6
92	Иной документ, содержащий описание объекта, выдан: Филиал публично-правовой компании "Роскадастр" по Кировской области	22 марта 2024 г.	КУВИ-001/2024-81805898	Выписка из ЕГРН об объекте недвижимости (ОКС)	—
93	Иной документ, содержащий описание объекта, выдан: Филиал публично-правовой компании "Роскадастр" по Кировской области	22 марта 2024 г.	КУВИ-001/2024-81806251	Выписка из ЕГРН об объекте недвижимости (ОКС)	—
94	Иной документ, содержащий описание объекта, выдан: Филиал публично-правовой компании "Роскадастр" по Кировской области	22 марта 2024 г.	КУВИ-001/2024-81805886	Выписка из ЕГРН об объекте недвижимости (ОКС)	—
95	Иной документ, содержащий описание объекта, выдан: Филиал публично-правовой компании "Роскадастр" по Кировской области	22 марта 2024 г.	КУВИ-001/2024-81806370	Выписка из ЕГРН об объекте недвижимости (ОКС)	—
96	Иной документ, содержащий описание объекта, выдан: Филиал публично-правовой компании "Роскадастр" по Кировской области	22 марта 2024 г.	КУВИ-001/2024-81806540	Выписка из ЕГРН об объекте недвижимости (ОКС)	—
97	Иной документ, содержащий описание объекта, выдан: Филиал публично-правовой компании "Роскадастр" по Кировской области	29 марта 2024 г.	КУВИ-001/2024-88209407	Выписка из ЕГРН об объекте недвижимости (ОКС)	—
98	Иной документ, содержащий описание объекта, выдан: Филиал публично-правовой компании "Роскадастр" по Кировской области	29 марта 2024 г.	КУВИ-001/2024-88209435	Выписка из ЕГРН об объекте недвижимости (ОКС)	—

1	2	3	4	5	6
99	Иной документ, содержащий описание объекта, выдан: Филиал публично-правовой компании "Роскадастр" по Кировской области	29 марта 2024 г.	КУВИ-001/2024-88209383	Выписка из ЕГРН об объекте недвижимости (ОКС)	—
100	ДОКУМЕНТЫ, СОДЕРЖАЩИЕ ОПИСАНИЕ ОБЪЕКТА	10 июля 2003 г.	б/н	Инвентаризационный план	—
101	Документы градостроительного зонирования (Правила землепользования и застройки)	26 апреля 2021 г.	б/н	Документы градостроительного зонирования (Правила землепользования и застройки)	—
102	Документы градостроительного зонирования (Правила землепользования и застройки)	26 апреля 2021 г.	б/н	Карта (схема) градостроительного зонирования территории	—

7. Пояснения к карте-плану территории:

Сведения о заказчике

ООО «Центр кадастра недвижимости» выполняет комплексные кадастровые работы кадастрового квартала 43:44:320143 на основании муниципального контракта № ВР01079494-3 от 07 марта 2024 г., заключенного муниципальным казенным учреждением «Администрация города Слободского Кировской области».

Сведения о кадастровом инженерере

Кадастровый инженер Тавлуй Сергей Леонидович является членом саморегулируемой организации Ассоциация СРО "Балтийское объединение кадастровых инженеров", номер в реестре лиц осуществляющих кадастровую деятельность 29724, СНИЛС 109-433-017-31. Уникальный регистрационный номер члена СРО КИ в реестре членов СРО КИ и дата вступления в СРО - № 510 от 03.03.2016г.

Кадастровый инженер Перминова Александра Олеговна является членом саморегулируемой организации «Ассоциация кадастровых инженеров Поволжья» (СРО АКИ «Поволжья»), номер в реестре лиц осуществляющих кадастровую деятельность 39688, СНИЛС 088-975-936-66. Уникальный регистрационный номер члена СРО КИ в реестре членов СРО КИ и дата вступления в СРО - № 1867 от 26.01.2021г.

Перечень документов, использованных при подготовке карты-плана территории

Карта-план территории составлялся на основе сведений ЕГРН на территории кадастрового квартала 43:44:320143, на которой выполняются комплексные кадастровые работы. Проект межевания территории на данный квартал не разрабатывался. Для подготовки карты-плана использовались: документы градостроительного зонирования (правила землепользования и застройки); нормативные правовые акты, устанавливающие предельные (максимальные и минимальные) размеры земельных участков; инвентаризационный план от 10.07.2003г.; документы о правах на землю и иные документы, содержащие сведения о местоположении границ земельных участков; технические паспорта на объекты капитального строительства.

В соответствии с п.2 ст.42.7 Федерального закона от 24.07.2007г. №221-ФЗ «О кадастровой деятельности», были направлены извещения о начале выполнения комплексных кадастровых работ по адресам правообладателей объектов недвижимости. Заказчиком комплексных кадастровых работ также было размещено извещение о начале выполнения комплексных кадастровых работ на своем официальном сайте и в СМИ.

Сведения об уточняемых земельных участках

Земельные участки с кадастровыми номерами 43:44:320143:100, 43:44:320143:103 подлежат снятию с кадастрового учета.

Местоположение границ и площадь земельного участка с кадастровым номером 43:44:320143:21 уточняется на основании инвентаризационного плана от

Местоположение границ и площадь земельного участка с кадастровым номером 43:44:320143:99 уточняется на основании инвентаризационного плана от 10.07.2003г. (копии включены в состав приложений), при этом площадь уточняемого земельного участка отличается от площади согласно сведениям ЕГРН на величину, не превышающую 10 процентов.

Сведения об уточняемых земельных участках, необходимые для исправления реестровых ошибок в сведениях о местоположении их границ

В ходе комплексных кадастровых работ, выявлены реестровые ошибки в отношении местоположения границ и площади уточненных земельных участков с кадастровыми номерами 43:44:320143:114 и 43:44:320143:115, при выполнении кадастровых работ не были учтены границы строений, в связи с чем, границы земельных участков режут строения (отображено в акте выноса границ в натуру, входит в состав приложений). В рамках данного карта-плана ошибки исправляются, местоположение и площадь границ земельных участков уточняются на основании инвентаризационного плана от 10.07.2003г. (копии включены в состав приложений), при этом площадь земельного участка с кадастровым номером 43:44:320143:114 отличается от площади согласно сведениям ЕГРН на величину, не превышающую 10 процентов, а площадь земельного участка с кадастровым номером 43:44:320143:115 не отличается от площади по сведениям ЕГРН.

В ходе комплексных кадастровых работ, выявлены реестровые ошибки в отношении местоположения границ и площади уточненных земельных участков с кадастровыми номерами 43:44:320143:49 и 43:44:320143:357, при выполнении кадастровых работ не были учтены границы строений, в связи с чем, границы земельных участков режут строения (отображено в акте выноса границ в натуру, входит в состав приложений). В рамках данного карта-плана ошибки исправляются, местоположение и площадь границ земельных участков уточняются на основании инвентаризационного плана от 10.07.2003г. (копии включены в состав приложений), при этом площадь земельного участка с кадастровым номером 43:44:320143:49 отличается от площади согласно сведениям ЕГРН на величину, не превышающую 10 процентов, а площадь земельного участка с кадастровым номером 43:44:320143:357 не отличается от площади по сведениям ЕГРН.

В ходе комплексных кадастровых работ, выявлена реестровая ошибка в отношении местоположения границ и площади уточненного земельного участка с кадастровым номером 43:44:320143:108, при выполнении кадастровых работ не были учтены границы строений, в связи с чем, граница земельного участка режет строение (отображено в акте выноса границ в натуру, входит в состав приложений). В рамках данного карта-плана ошибка исправляется, местоположение и площадь границы земельного участка уточняется на основании инвентаризационного плана от 10.07.2003г. (копии включены в состав приложений), при этом площадь земельного участка не отличается от площади по сведениям ЕГРН.

Описание местоположения здания, сооружения, объекта незавершенного строительства на земельном участке

Согласно письма Росрееста от 04.12.2020г. №13-10619-АБ/20 контур объектов капитального строительства определяется по его фактическому местоположению на момент выполнения комплексных кадастровых работ.

Контур здания с кадастровым номером 43:44:320140:170 соответствует с учетом средней квадратической погрешности определения координат поворотных точек конфигурации и наружным размерам стен здания, содержащихся в техническом паспорте от 17.01.1980г., на основании которого сведения были внесены в ЕГРН (инвентарный номер 258), выданный Слободским инвентаризационно-техническим бюро. При этом часть пристроев не имеет признаков капитальности, поэтому не включена в уточненный контур здания.

Контур здания с кадастровым номером 43:44:320142:81 соответствует с учетом средней квадратической погрешности определения координат поворотных точек конфигурации и наружным размерам стен здания, содержащихся в техническом паспорте от 15.06.1973г., на основании которого сведения были внесены в ЕГРН (инвентарный номер 1874), выданный Слободским инвентаризационно-техническим бюро. При этом часть пристроев не имеет признаков капитальности, поэтому не включена в уточненный контур здания.

Контур здания с кадастровым номером 43:44:320143:116 соответствует с учетом средней квадратической погрешности определения координат поворотных точек конфигурации и наружным размерам стен здания, содержащихся в техническом паспорте от 12.02.2008г., на основании которого сведения были внесены в ЕГРН (инвентарный номер 2299/17), выданный филиалом КОГУП «БТИ» «Слободское БТИ». При этом часть пристроев не имеет признаков капитальности, поэтому не включена в уточненный контур здания.

Контур здания с кадастровым номером 43:44:320143:117 соответствует с учетом средней квадратической погрешности определения координат поворотных точек конфигурации и наружным размерам стен здания, содержащихся в техническом паспорте от 18.03.1988г., на основании которого сведения были внесены в ЕГРН (инвентарный номер 5918/17), выданный Слободским инвентаризационно-техническим бюро. При этом часть пристроев не имеет признаков капитальности, поэтому

включена в уточненный контур здания.

Контур здания с кадастровым номером 43:44:320143:215 соответствует с учетом средней квадратической погрешности определения координат поворотных точек конфигурации и наружным размерам стен здания, содержащихся в техническом паспорте от 17.03.1988г., на основании которого сведения были внесены в ЕГРН (инвентарный номер 1635/17), выданный Слободским инвентаризационно-техническим бюро. При этом часть пристроев не имеет признаков капитальности, поэтому не включена в уточненный контур здания.

Контур здания с кадастровым номером 43:44:320143:217 соответствует с учетом средней квадратической погрешности определения координат поворотных точек конфигурации и наружным размерам стен здания, содержащихся в техническом паспорте от 27.03.1988г., на основании которого сведения были внесены в ЕГРН (инвентарный номер 1632/17), выданный Слободским инвентаризационно-техническим бюро. При этом часть пристроев не имеет признаков капитальности, поэтому не включена в уточненный контур здания.

Контур здания с кадастровым номером 43:44:320143:230 соответствует с учетом средней квадратической погрешности определения координат поворотных точек конфигурации и наружным размерам стен здания, содержащихся в техническом паспорте от 29.03.1956г., на основании которого сведения были внесены в ЕГРН (инвентарный номер 324/17), выданный Слободским инвентаризационно-техническим бюро. При этом часть пристроев не имеет признаков капитальности, поэтому не включена в уточненный контур здания.

Контур здания с кадастровым номером 43:44:320143:233 соответствует с учетом средней квадратической погрешности определения координат поворотных точек конфигурации и наружным размерам стен здания, содержащихся в техническом паспорте от 30.05.1988г., на основании которого сведения были внесены в ЕГРН (инвентарный номер 2326/17), выданный Слободским инвентаризационно-техническим бюро. При этом часть пристроев не имеет признаков капитальности, поэтому не включена в уточненный контур здания.

Контур здания с кадастровым номером 43:44:320143:234 соответствует с учетом средней квадратической погрешности определения координат поворотных точек конфигурации и наружным размерам стен здания, содержащихся в техническом паспорте от 23.11.1984г., на основании которого сведения были внесены в ЕГРН (инвентарный номер 2311/17), выданный Слободским инвентаризационно-техническим бюро. При этом часть пристроев не имеет признаков капитальности, поэтому не включена в уточненный контур здания.

Контур здания с кадастровым номером 43:44:320143:235 соответствует с учетом средней квадратической погрешности определения координат поворотных точек конфигурации и наружным размерам стен здания, содержащихся в техническом паспорте от 27.08.1999г., на основании которого сведения были внесены в ЕГРН (инвентарный номер 2198/17/Г), выданный Слободским инвентаризационно-техническим бюро. При этом часть пристроев не имеет признаков капитальности, поэтому не включена в уточненный контур здания.

Контур здания с кадастровым номером 43:44:320143:243 соответствует с учетом средней квадратической погрешности определения координат поворотных точек конфигурации и наружным размерам стен здания, содержащихся в техническом паспорте от 15.12.2006г., на основании которого сведения были внесены в ЕГРН (инвентарный номер 2774/17/Б,Б1), выданный филиалом КОГУП «БТИ» «Слободское БТИ». При этом часть пристроев не имеет признаков капитальности, поэтому не включена в уточненный контур здания.

Контур здания с кадастровым номером 43:44:320159:143 соответствует с учетом средней квадратической погрешности определения координат поворотных точек конфигурации и наружным размерам стен здания, содержащихся в техническом паспорте от 15.03.1988г., на основании которого сведения были внесены в ЕГРН (инвентарный номер 1638/17), выданный Слободским инвентаризационно-техническим бюро. При этом часть пристроев не имеет признаков капитальности, поэтому не включена в уточненный контур здания.

Адреса и площади объектов недвижимости (зданий) не уточнялись.

Сведения о пунктах геодезической сети и средствах измерений

1. Сведения о пунктах геодезической сети:

№ п/п	Вид геодезической сети	Название пункта геодезической сети и тип знака	Система координат пункта геодезической сети	Координаты пункта, м		Дата обследования 18 ноября 2020 г.		
						Сведения о состоянии		
				Х	У	наружного знака пункта	центра пункта	марки центра пункта
1	2	3	4	5	6	7	8	9
1	пир.. 3	Баромзы, пир. 6.6м Центр 1	МСК-43, зона 2	587 344,35	2 205 199,70	Утрачен	Сохранился	Сохранился
2	пир.. 3	Силины, пир. 5.8м Центр 39		620 216,28	2 221 761,83			
3	сигн.. 2	Нагоряне, сигн. 2 кл. 34.0 м Центр 2 оп (232)		569 920,26	2 301 354,60			

2. Сведения об использованных средствах измерений:

№ п/п	Наименование и обозначение типа средства измерений - прибора (инструмента, аппаратуры)	Заводской или серийный номер средства измерений	Реквизиты свидетельства о поверке прибора (инструмента, аппаратуры) и (или) срок действия поверки
1	2	3	4
1	Аппаратура геодезическая спутниковая EFT M1 Plus	11644371	№ С-ГСХ/03-03-2023/227984433 от 03.03.2023г до 02.03.2024г.
2	Аппаратура геодезическая спутниковая (ГНСС-приемник) S-MAX Geo	5727550609	№ С-ГСХ/16-11-2022/202147291 от 16.11.2022г. до 15.11.2023г.

Сведения об уточняемых земельных участках

1. Сведения о характерных точках границ уточняемого земельного участка с кадастровым номером 43:44:320143:78 :
 Система координат МСК-43, зона 2 Зона № 2

Обозначение характерных точек границ	Координаты, м				Метод определения координат	Формулы, примененные для расчета средней квадратической погрешности определения координат характерных точек границ (Mt), с подставленными в такие формулы значениями и итоговые (вычисленные) значения Mt, м	Описание закрепления точки
	содержатся в Едином государственном реестре недвижимости		определены в результате выполнения комплексных кадастровых работ				
	X	Y	X	Y			
1	2	3	4	5	6	7	8
152/н28 У	595 654,67	2 228 554,71	595 656,42	2 228 553,53	Метод спутниковых геодезических измерений (определений)	0,10	—
29	595 657,05	2 228 554,79	—	—		—	
150/н30 У	595 669,65	2 228 555,18	595 669,89	2 228 553,71		0,10	
н31У	—	—	595 674,59	2 228 553,77			
221/н32 У	595 682,32	2 228 555,34	595 682,42	2 228 553,67			
222/н33 У	595 683,15	2 228 544,81	595 683,16	2 228 548,66			
н34У	—	—	595 685,35	2 228 546,66			
н35У	—	—	595 690,53	2 228 547,19			
н36У	—	—	595 694,81	2 228 549,19			
н37У	—	—	595 701,87	2 228 552,86			
н38У	—	—	595 705,00	2 228 556,32			

1	2	3	4	5	6	7	8
н39У	—	—	595 705,20	2 228 562,48	Метод спутниковых геодезических измерений (определений)	0,10	—
н40У	—	—	595 706,27	2 228 567,16			
223/н41 У	595 706,66	2 228 556,04	595 711,65	2 228 568,68			
н42У	—	—	595 710,47	2 228 571,02			
н43У	—	—	595 708,74	2 228 572,95			
224/н44 У	595 702,47	2 228 567,92	595 704,50	2 228 577,29			
225/н45 У	595 695,30	2 228 578,97	595 701,06	2 228 574,71			
226/н46 У	595 691,47	2 228 578,15	595 696,37	2 228 578,64			
н47У	—	—	595 691,45	2 228 577,96			
н48У	—	—	595 680,37	2 228 578,58			
н49У	—	—	595 674,39	2 228 579,32			
н50У	—	—	595 660,09	2 228 579,26			
227/н51 У	595 656,21	2 228 579,49	595 656,89	2 228 579,38			
228/н52 У	595 655,88	2 228 571,77	595 656,42	2 228 569,63			
152/н28 У	595 654,67	2 228 554,71	595 656,42	2 228 553,53			

2. Сведения о частях границ уточняемого земельного участка с кадастровым номером 43:44:320143:78 :

Обозначение части границ		Горизонтальное проложение (S), м	Описание прохождения части границ	Сведения о согласовании местоположения границ (согласовано/спорное)
от т.	до т.			
1	2	3	4	5
н28У	н30У	13,47	—	согласовано

1	2	3	4	5
н30У	н31У	4,70	—	СОГЛАСОВАНО
н31У	н32У	7,83		
н32У	н33У	5,06		
н33У	н34У	2,97		
н34У	н35У	5,21		
н35У	н36У	4,72		
н36У	н37У	7,96		
н37У	н38У	4,67		
н38У	н39У	6,16		
н39У	н40У	4,80		
н40У	н41У	5,59		
н41У	н42У	2,62		
н42У	н43У	2,59		
н43У	н44У	6,07		
н44У	н45У	4,30		
н45У	н46У	6,12		
н46У	н47У	4,97		
н47У	н48У	11,10		
н48У	н49У	6,03		
н49У	н50У	14,30		
н50У	н51У	3,20		
н51У	н52У	9,76		
н52У	н28У	16,10		

3. Сведения о характеристиках уточняемого земельного участка с кадастровым номером 43:44:320143:78 :

№ п/п	Наименование характеристики земельного участка	Значение характеристики
1	2	3
1.	Адрес земельного участка	—
1.1.	Сведения о местоположении земельного участка (при отсутствии адреса) в структурированном в соответствии с федеральной информационной адресной системой виде	
1.2.	Дополнительные сведения о местоположении земельного участка	(адрес) Кировская обл, г Слободской, пер Корчагина, дом 9
2.	Площадь земельного участка ± величина погрешности определения (вычисления) площади ($P \pm \Delta P$), м ²	1 329 ± 13,00

1	2	3
3.	Формула, примененная для вычисления предельной погрешности определения площади земельного участка, с подставленными значениями и итоговые (вычисленные) значения	$3,5*0,1*\sqrt{(1329)} = 13$
4.	Площадь земельного участка согласно сведениям Единого государственного реестра недвижимости (Ркад), м ²	1 217,00
5.	Оценка расхождения Р и Ркад (Р - Ркад), м ²	112
6.	Предельный минимальный и максимальный размеры земельного участка (Рмин и Рмакс), м ²	Рмин = 600 Рмакс = 2 000
7.	Вид (виды) разрешенного использования	эксплуатация жилого дома
7.1.	Дополнительные сведения об использовании земельного участка	—
8.	Кадастровый или иной государственный учетный номер (инвентарный) здания, сооружения, объекта незавершенного строительства, расположенного на земельном участке	43:44:320143:234; 43:00:000000:16491; 43:44:000000:458
9.	Сведения о земельных участках (землях общего пользования, территории общего пользования), посредством которых обеспечивается доступ	—
10.	Иные сведения	—

4. Пояснения к сведениям об уточняемом земельном участке с кадастровым номером 43:44:320143:78 :

1.	—
----	---

1. Сведения о характерных точках границ уточняемого земельного участка с кадастровым номером 43:44:320143:84 :
Система координат МСК-43, зона 2 Зона № 2

Обозначение характерных точек границ	Координаты, м				Метод определения координат	Формулы, примененные для расчета средней квадратической погрешности определения координат характерных точек границ (Mt), с подставленными в такие формулы значениями и итоговые (вычисленные) значения Mt, м	Описание закрепления точки
	содержатся в Едином государственном реестре недвижимости		определены в результате выполнения комплексных кадастровых работ				
	X	Y	X	Y			
1	2	3	4	5	6	7	8
7/н53У	595 620,36	2 228 617,29	595 621,65	2 228 616,99	Метод спутниковых геодезических измерений (определений)	0,10	—

1	2	3	4	5	6	7	8
54	595 621,05	2 228 627,81	—	—	Метод спутниковых геодезических измерений (определений)	—	—
55	595 621,32	2 228 638,38	—	—			
10/н56 У	595 621,89	2 228 649,76	595 623,34	2 228 649,96		0,10	
11/н57 У	595 591,12	2 228 652,06	595 591,84	2 228 651,75			
12/н58 У	595 589,60	2 228 620,16	595 590,29	2 228 619,71			
н59У	—	—	595 593,96	2 228 619,51			
7/н53У	595 620,36	2 228 617,29	595 621,65	2 228 616,99			

2. Сведения о частях границ уточняемого земельного участка с кадастровым номером 43:44:320143:84 :

Обозначение части границ		Горизонтальное проложение (S), м	Описание прохождения части границ	Сведения о согласовании местоположения границ (согласовано/спорное)
от т.	до т.			
1	2	3	4	5
н53У	н56У	33,01	—	согласовано
н56У	н57У	31,55		
н57У	н58У	32,08		
н58У	н59У	3,68		
н59У	н53У	27,80		

3. Сведения о характеристиках уточняемого земельного участка с кадастровым номером 43:44:320143:84 :

№ п/п	Наименование характеристики земельного участка	Значение характеристики
1	2	3
1.	Адрес земельного участка	—
1.1.	Сведения о местоположении земельного участка (при отсутствии адреса) в структурированном в соответствии с федеральной информационной адресной системой виде	
1.2.	Дополнительные сведения о местоположении земельного участка	обл. Кировская г. Слободской ул. Кирова 59
2.	Площадь земельного участка ± величина погрешности определения (вычисления) площади ($P \pm \Delta P$), м ²	1 023 ± 11,00

1	2	3
3.	Формула, примененная для вычисления предельной погрешности определения площади земельного участка, с подставленными значениями и итоговые (вычисленные) значения	$3,5*0,1*\sqrt{(1023)} = 11$
4.	Площадь земельного участка согласно сведениям Единого государственного реестра недвижимости (Ркад), м ²	993,00
5.	Оценка расхождения Р и Ркад (Р - Ркад), м ²	30
6.	Предельный минимальный и максимальный размеры земельного участка (Рмин и Рмакс), м ²	Рмин = 750 Рмакс = 2 000
7.	Вид (виды) разрешенного использования	Малоэтажная многоквартирная жилая застройка
7.1.	Дополнительные сведения об использовании земельного участка	—
8.	Кадастровый или иной государственный учетный номер (инвентарный) здания, сооружения, объекта незавершенного строительства, расположенного на земельном участке	43:44:320143:134; 43:00:000000:16491
9.	Сведения о земельных участках (землях общего пользования, территории общего пользования), посредством которых обеспечивается доступ	—
10.	Иные сведения	—

4. Пояснения к сведениям об уточняемом земельном участке с кадастровым номером 43:44:320143:84 :

1.	—
----	---

1. Сведения о характерных точках границ уточняемого земельного участка с кадастровым номером 43:44:320143:70 :
Система координат МСК-43, зона 2 Зона № 2

Обозначение характерных точек границ	Координаты, м				Метод определения координат	Формулы, примененные для расчета средней квадратической погрешности определения координат характерных точек границ (Mt), с подставленными в такие формулы значениями и итоговые (вычисленные) значения Mt, м	Описание закрепления точки
	содержатся в Едином государственном реестре недвижимости		определены в результате выполнения комплексных кадастровых работ				
	X	Y	X	Y			
1	2	3	4	5	6	7	8
205/н60 У	595 656,93	2 228 598,75	595 657,79	2 228 598,28	Метод спутниковых геодезических измерений (определений)	0,10	—

1	2	3	4	5	6	7	8
206/н61 У	595 692,22	2 228 597,99	595 695,66	2 228 598,28	Метод спутниковых геодезических измерений (определений)	0,10	—
н62У	—	—	595 695,31	2 228 617,88			
63	595 693,01	2 228 616,91	—	—		—	
13/н64 У	595 657,63	2 228 617,91	595 658,76	2 228 618,60		0,10	
205/н60 У	595 656,93	2 228 598,75	595 657,79	2 228 598,28			

2. Сведения о частях границ уточняемого земельного участка с кадастровым номером 43:44:320143:70 :

Обозначение части границ		Горизонтальное проложение (S), м	Описание прохождения части границ	Сведения о согласовании местоположения границ (согласовано/спорное)
от т.	до т.			
1	2	3	4	5
н60У	н61У	37,87	—	согласовано
н61У	н62У	19,60		
н62У	н64У	36,56		
н64У	н60У	20,34		

3. Сведения о характеристиках уточняемого земельного участка с кадастровым номером 43:44:320143:70 :

№ п/п	Наименование характеристики земельного участка	Значение характеристики
1	2	3
1.	Адрес земельного участка	—
1.1.	Сведения о местоположении земельного участка (при отсутствии адреса) в структурированном в соответствии с федеральной информационной адресной системой виде	
1.2.	Дополнительные сведения о местоположении земельного участка	обл. Кировская г. Слободской пер. Корчагина 5
2.	Площадь земельного участка ± величина погрешности определения (вычисления) площади ($P \pm \Delta P$), м ²	743 ± 10,00
3.	Формула, примененная для вычисления предельной погрешности определения площади земельного участка, с подставленными значениями и итоговые (вычисленные) значения	$3,5 * 0,1 * \sqrt{(743)} = 10$
4.	Площадь земельного участка согласно сведениям Единого государственного реестра недвижимости (Ркад), м ²	674,00

1	2	3
5.	Оценка расхождения Р и Ркад (Р - Ркад), м ²	69
6.	Предельный минимальный и максимальный размеры земельного участка (Рмин и Рмакс), м ²	Рмин = 600 Рмакс = 2 000
7.	Вид (виды) разрешенного использования	содержание и обслуживание жилого дома
7.1.	Дополнительные сведения об использовании земельного участка	—
8.	Кадастровый или иной государственный учетный номер (инвентарный) здания, сооружения, объекта незавершенного строительства, расположенного на земельном участке	43:00:000000:16491; 43:44:000000:458; 43:44:320143:145
9.	Сведения о земельных участках (землях общего пользования, территории общего пользования), посредством которых обеспечивается доступ	—
10.	Иные сведения	—

4. Пояснения к сведениям об уточняемом земельном участке с кадастровым номером 43:44:320143:70 :

1.	—
----	---

1. Сведения о характерных точках границ уточняемого земельного участка с кадастровым номером 43:44:320143:62 :

Система координат МСК-43, зона 2 Зона № 2

Обозначение характерных точек границ	Координаты, м				Метод определения координат	Формулы, примененные для расчета средней квадратической погрешности определения координат характерных точек границ (Mt), с подставленными в такие формулы значениями и итоговые (вычисленные) значения Mt, м	Описание закрепления точки
	содержатся в Едином государственном реестре недвижимости		определены в результате выполнения комплексных кадастровых работ				
	X	Y	X	Y			
1	2	3	4	5	6	7	8
13/н64 У	595 657,63	2 228 617,91	595 658,76	2 228 618,60	Метод спутниковых геодезических измерений (определений)	0,10	—
н62У	—	—	595 695,31	2 228 617,88			
н80У	—	—	595 690,46	2 228 638,24			
63	595 693,01	2 228 616,91	—	—			

1	2	3	4	5	6	7	8
81	595 695,12	2 228 617,07	—	—	Метод спутниковых геодезических измерений (определений)	—	—
16/н82 У	595 689,92	2 228 639,83	595 689,08	2 228 638,31		0,10	
17/н83 У	595 658,98	2 228 639,90	595 659,74	2 228 639,34			
13/н64 У	595 657,63	2 228 617,91	595 658,76	2 228 618,60			

2. Сведения о частях границ уточняемого земельного участка с кадастровым номером 43:44:320143:62 :

Обозначение части границ		Горизонтальное проложение (S), м	Описание прохождения части границ	Сведения о согласовании местоположения границ (согласовано/спорное)
от т.	до т.			
1	2	3	4	5
н64У	н62У	36,56	—	согласовано
н62У	н80У	20,93		
н80У	н82У	1,38		
н82У	н83У	29,36		
н83У	н64У	20,76		

3. Сведения о характеристиках уточняемого земельного участка с кадастровым номером 43:44:320143:62 :

№ п/п	Наименование характеристики земельного участка	Значение характеристики
1	2	3
1.	Адрес земельного участка	—
1.1.	Сведения о местоположении земельного участка (при отсутствии адреса) в структурированном в соответствии с федеральной информационной адресной системой виде	
1.2.	Дополнительные сведения о местоположении земельного участка	обл. Кировская г. Слободской пер. Корчагина 3
2.	Площадь земельного участка ± величина погрешности определения (вычисления) площади ($P \pm \Delta P$), м ²	$690 \pm 9,00$
3.	Формула, примененная для вычисления предельной погрешности определения площади земельного участка, с подставленными значениями и итоговые (вычисленные) значения	$3,5 * 0,1 * \sqrt{690} = 9$
4.	Площадь земельного участка согласно сведениям Единого государственного реестра недвижимости (Ркад), м ²	766,00

1	2	3
5.	Оценка расхождения Р и Ркад (Р - Ркад), м ²	76
6.	Предельный минимальный и максимальный размеры земельного участка (Рмин и Рмакс), м ²	Рмин = 600 Рмакс = 2 000
7.	Вид (виды) разрешенного использования	индивидуальное жилищное строительство
7.1.	Дополнительные сведения об использовании земельного участка	—
8.	Кадастровый или иной государственный учетный номер (инвентарный) здания, сооружения, объекта незавершенного строительства, расположенного на земельном участке	43:44:320143:233; 43:00:000000:16491; 43:44:000000:458
9.	Сведения о земельных участках (землях общего пользования, территории общего пользования), посредством которых обеспечивается доступ	—
10.	Иные сведения	Аренда (в том числе, субаренда). Обременение возникает на основании: Договор аренды на земельный участок № 1/2002-40

4. Пояснения к сведениям об уточняемом земельном участке с кадастровым номером 43:44:320143:62 :

1.	—
----	---

1. Сведения о характерных точках границ уточняемого земельного участка с кадастровым номером 43:44:320143:65 :

Система координат МСК-43, зона 2 Зона № 2

Обозначение характерных точек границ	Координаты, м				Метод определения координат	Формулы, примененные для расчета средней квадратической погрешности определения координат характерных точек границ (Mt), с подставленными в такие формулы значениями и итоговые (вычисленные) значения Mt, м	Описание закрепления точки
	содержатся в Едином государственном реестре недвижимости		определены в результате выполнения комплексных кадастровых работ				
	X	Y	X	Y			
1	2	3	4	5	6	7	8
18/н84 У	595 587,97	2 228 587,00	595 588,71	2 228 587,24	Метод спутниковых геодезических измерений (определений)	0,10	—
н85У	—	—	595 607,42	2 228 586,18			
19/н86 У	595 619,29	2 228 585,58	595 620,64	2 228 584,96			
7/н53У	595 620,36	2 228 617,29	595 621,65	2 228 616,99			

1	2	3	4	5	6	7	8
н59У	—	—	595 593,96	2 228 619,51	Метод спутниковых геодезических измерений (определений)	0,10	—
12/н58У	595 589,60	2 228 620,16	595 590,29	2 228 619,71			
18/н84У	595 587,97	2 228 587,00	595 588,71	2 228 587,24			

2. Сведения о частях границ уточняемого земельного участка с кадастровым номером 43:44:320143:65 :

Обозначение части границ		Горизонтальное проложение (S), м	Описание прохождения части границ	Сведения о согласовании местоположения границ (согласовано/спорное)
от т.	до т.			
1	2	3	4	5
н84У	н85У	18,74	—	согласовано
н85У	н86У	13,28		
н86У	н53У	32,05		
н53У	н59У	27,80		
н59У	н58У	3,68		
н58У	н84У	32,51		

3. Сведения о характеристиках уточняемого земельного участка с кадастровым номером 43:44:320143:65 :

№ п/п	Наименование характеристики земельного участка	Значение характеристики
1	2	3
1.	Адрес земельного участка	—
1.1.	Сведения о местоположении земельного участка (при отсутствии адреса) в структурированном в соответствии с федеральной информационной адресной системой виде	
1.2.	Дополнительные сведения о местоположении земельного участка	Кировская обл, г Слободской, ул Кирова, дом 61
2.	Площадь земельного участка ± величина погрешности определения (вычисления) площади ($P \pm \Delta P$), м ²	1 021 ± 11,00
3.	Формула, примененная для вычисления предельной погрешности определения площади земельного участка, с подставленными значениями и итоговые (вычисленные) значения	$3,5 * 0,1 * \sqrt{(1021)} = 11$
4.	Площадь земельного участка согласно сведениям Единого государственного реестра недвижимости (Ркад), м ²	1 009,00
5.	Оценка расхождения Р и Ркад ($P - P_{кад}$), м ²	12

1	2	3
6.	Предельный минимальный и максимальный размеры земельного участка (Р _{мин} и Р _{макс}), м ²	Р _{мин} = 750 Р _{макс} = 2 000
7.	Вид (виды) разрешенного использования	Малоэтажная многоквартирная жилая застройка
7.1.	Дополнительные сведения об использовании земельного участка	—
8.	Кадастровый или иной государственный учетный номер (инвентарный) здания, сооружения, объекта незавершенного строительства, расположенного на земельном участке	43:44:320143:177; 43:00:000000:16491; 43:44:000000:458
9.	Сведения о земельных участках (землях общего пользования, территории общего пользования), посредством которых обеспечивается доступ	—
10.	Иные сведения	—

4. Пояснения к сведениям об уточняемом земельном участке с кадастровым номером 43:44:320143:65 :

1. —

1. Сведения о характерных точках границ уточняемого земельного участка с кадастровым номером 43:44:320143:38 :
Система координат МСК-43, зона 2 Зона № 2

Обозначение характерных точек границ	Координаты, м				Метод определения координат	Формулы, примененные для расчета средней квадратической погрешности определения координат характерных точек границ (Mt), с подставленными в такие формулы значениями и итоговые (вычисленные) значения Mt, м	Описание закрепления точки
	содержатся в Едином государственном реестре недвижимости		определены в результате выполнения комплексных кадастровых работ				
	X	Y	X	Y			
1	2	3	4	5	6	7	8
25	595 688,81	2 228 724,57	595 688,81	2 228 724,57	Иное описание	0,10	—
87	595 689,29	2 228 730,23	595 689,29	2 228 730,23			
88	595 690,23	2 228 739,42	595 690,23	2 228 739,42			
89	595 688,94	2 228 743,08	595 688,94	2 228 743,08			
90	595 689,26	2 228 747,23	595 689,26	2 228 747,23			
91	595 690,79	2 228 758,29	595 690,79	2 228 758,29			
н92У	—	—	595 677,50	2 228 759,53	Метод спутниковых геодезических измерений (определений)		
69/н93У	595 658,52	2 228 761,17	595 659,63	2 228 760,63			

1	2	3	4	5	6	7	8
н94У	—	—	595 659,48	2 228 756,64	Метод спутниковых геодезических измерений (определений)	0,10	—
н95У	—	—	595 658,34	2 228 739,45			
184/н96 У	595 657,15	2 228 726,31	595 658,19	2 228 733,21			
26	595 659,07	2 228 725,92	595 659,07	2 228 725,92	Иное описание		
25	595 688,81	2 228 724,57	595 688,81	2 228 724,57			

2. Сведения о частях границ уточняемого земельного участка с кадастровым номером 43:44:320143:38 :

Обозначение части границ		Горизонтальное проложение (S), м	Описание прохождения части границ	Сведения о согласовании местоположения границ (согласовано/спорное)
от т.	до т.			
1	2	3	4	5
25	87	5,68	—	согласовано
87	88	9,24		
88	89	3,88		
89	90	4,16		
90	91	11,17		
91	н92У	13,35		
н92У	н93У	17,90		
н93У	н94У	3,99		
н94У	н95У	17,23		
н95У	н96У	6,24		
н96У	26	7,34		
26	25	29,77		

3. Сведения о характеристиках уточняемого земельного участка с кадастровым номером 43:44:320143:38 :

№ п/п	Наименование характеристики земельного участка	Значение характеристики
1	2	3
1.	Адрес земельного участка	—
1.1.	Сведения о местоположении земельного участка (при отсутствии адреса) в структурированном в соответствии с федеральной информационной адресной системой виде	
1.2.	Дополнительные сведения о местоположении земельного участка	Кировская обл, г Слободской, ул Мира, дом 7 а

1	2	3
2.	Площадь земельного участка ± величина погрешности определения (вычисления) площади ($P \pm \Delta P$), м ²	1 061 ± 11,00
3.	Формула, примененная для вычисления предельной погрешности определения площади земельного участка, с подставленными значениями и итоговые (вычисленные) значения	$3,5*0,1*\sqrt{(1061)} = 11$
4.	Площадь земельного участка согласно сведениям Единого государственного реестра недвижимости (Ркад), м ²	1 073,00
5.	Оценка расхождения P и Ркад ($P - P_{кад}$), м ²	12
6.	Предельный минимальный и максимальный размеры земельного участка (Рмин и Рмакс), м ²	Рмин = 750 Рмакс = 2 000
7.	Вид (виды) разрешенного использования	малоэтажная многоквартирная жилая застройка
7.1.	Дополнительные сведения об использовании земельного участка	—
8.	Кадастровый или иной государственный учетный номер (инвентарный) здания, сооружения, объекта незавершенного строительства, расположенного на земельном участке	43:44:320143:140; 43:00:000000:16491
9.	Сведения о земельных участках (землях общего пользования, территории общего пользования), посредством которых обеспечивается доступ	—
10.	Иные сведения	—

4. Пояснения к сведениям об уточняемом земельном участке с кадастровым номером 43:44:320143:38 :

1. —

1. Сведения о характерных точках границ уточняемого земельного участка с кадастровым номером 43:44:320143:22 :

Система координат МСК-43, зона 2 Зона № 2

Обозначение характерных точек границ	Координаты, м				Метод определения координат	Формулы, примененные для расчета средней квадратической погрешности определения координат характерных точек границ (Mt), с подставленными в такие формулы значениями и итоговые (вычисленные) значения Mt, м	Описание закрепления точки
	содержатся в Едином государственном реестре недвижимости		определены в результате выполнения комплексных кадастровых работ				
	X	Y	X	Y			
1	2	3	4	5	6	7	8

1	2	3	4	5	6	7	8
20/н101 У	595 592,38	2 228 686,25	595 593,48	2 228 685,61	Метод спутниковых геодезических измерений (определений)	0,10	—
11/н57 У	595 591,12	2 228 652,06	595 591,84	2 228 651,75			
10/н56 У	595 621,89	2 228 649,76	595 623,34	2 228 649,96			
102	595 622,69	2 228 665,72	—	—		—	
22/н103 У	595 623,37	2 228 683,02	595 625,01	2 228 682,47		0,10	
н104У	—	—	595 621,45	2 228 682,92			
н105У	—	—	595 617,89	2 228 683,36			
20/н101 У	595 592,38	2 228 686,25	595 593,48	2 228 685,61			

2. Сведения о частях границ уточняемого земельного участка с кадастровым номером 43:44:320143:22 :

Обозначение части границ		Горизонтальное проложение (S), м	Описание прохождения части границ	Сведения о согласовании местоположения границ (согласовано/спорное)
от т.	до т.			
1	2	3	4	5
н101У	н57У	33,90	—	согласовано
н57У	н56У	31,55		
н56У	н103У	32,55		
н103У	н104У	3,59		
н104У	н105У	3,59		
н105У	н101У	24,51		

3. Сведения о характеристиках уточняемого земельного участка с кадастровым номером 43:44:320143:22 :

№ п/п	Наименование характеристики земельного участка	Значение характеристики
1	2	3
1		

1	2	3
1.	Адрес земельного участка	—
1.1.	Сведения о местоположении земельного участка (при отсутствии адреса) в структурированном в соответствии с федеральной информационной адресной системой виде	
1.2.	Дополнительные сведения о местоположении земельного участка	Кировская обл, г Слободской, ул Кирова, дом 57
2.	Площадь земельного участка ± величина погрешности определения (вычисления) площади ($P \pm \Delta P$), м ²	1 053 ± 11,00
3.	Формула, примененная для вычисления предельной погрешности определения площади земельного участка, с подставленными значениями и итоговые (вычисленные) значения	$3,5*0,1*\sqrt{(1053)} = 11$
4.	Площадь земельного участка согласно сведениям Единого государственного реестра недвижимости (Ркад), м ²	1 046,00
5.	Оценка расхождения Р и Ркад ($P - P_{кад}$), м ²	7
6.	Предельный минимальный и максимальный размеры земельного участка (Рмин и Рмакс), м ²	Рмин = 600 Рмакс = 2 000
7.	Вид (виды) разрешенного использования	эксплуатация жилого дома
7.1.	Дополнительные сведения об использовании земельного участка	—
8.	Кадастровый или иной государственный учетный номер (инвентарный) здания, сооружения, объекта незавершенного строительства, расположенного на земельном участке	43:44:320143:130; 43:00:000000:16491
9.	Сведения о земельных участках (землях общего пользования, территории общего пользования), посредством которых обеспечивается доступ	—
10.	Иные сведения	красная линия, охранный зона. Обременение возникает на основании: Иной документ № ----
4. Пояснения к сведениям об уточняемом земельном участке с кадастровым номером		43:44:320143:22 :
1.		—

1. Сведения о характерных точках границ уточняемого земельного участка с кадастровым номером 43:44:320143:89 :
 Система координат МСК-43, зона 2 Зона № 2

Обозначение характерных точек границ	Координаты, м				Метод определения координат	Формулы, примененные для расчета средней квадратической погрешности определения координат характерных точек границ (Mt), с подставленными в такие формулы значениями и итоговые (вычисленные) значения Mt, м	Описание закрепления точки
	содержатся в Едином государственном реестре недвижимости		определены в результате выполнения комплексных кадастровых работ				
	X	Y	X	Y			
1	2	3	4	5	6	7	8
23/н111 У	595 738,12	2 228 746,70	595 738,38	2 228 746,19	Метод спутниковых геодезических измерений (определений)	0,10	
24/н112 У	595 756,38	2 228 744,68	595 756,62	2 228 744,85			
25/н113 У	595 768,57	2 228 743,97	595 768,78	2 228 743,78			
н114У	—	—	595 768,90	2 228 750,63			
115	595 768,57	2 228 744,25	—	—		—	
27/н116 У	595 768,91	2 228 753,60	595 768,99	2 228 752,82		0,10	
н117У	—	—	595 769,13	2 228 763,70			
118	595 767,63	2 228 763,99	595 767,63	2 228 763,99	Иное описание	0,02	
119	595 761,46	2 228 764,48	595 761,46	2 228 764,48			
120	595 755,20	2 228 765,04	595 755,20	2 228 765,04			
121	595 739,51	2 228 766,82	595 739,51	2 228 766,82			
23/н111 У	595 738,12	2 228 746,70	595 738,38	2 228 746,19	Метод спутниковых геодезических измерений (определений)	0,10	

2. Сведения о частях границ уточняемого земельного участка с кадастровым номером 43:44:320143:89 :

Обозначение части границ		Горизонтальное проложение (S), м	Описание прохождения части границ	Сведения о согласовании местоположения границ (согласовано/спорное)
от т.	до т.			
1	2	3	4	5

1	2	3	4	5
н111У	н112У	18,29	—	согласовано
н112У	н113У	12,21		
н113У	н114У	6,85		
н114У	н116У	2,19		
н116У	н117У	10,88		
н117У	118	1,53		
118	119	6,19		
119	120	6,28		
120	121	15,79		
121	н111У	20,66		

3. Сведения о характеристиках уточняемого земельного участка с кадастровым номером 43:44:320143:89 :

№ п/п	Наименование характеристики земельного участка	Значение характеристики
1	2	3
1.	Адрес земельного участка	—
1.1.	Сведения о местоположении земельного участка (при отсутствии адреса) в структурированном в соответствии с федеральной информационной адресной системой виде	
1.2.	Дополнительные сведения о местоположении земельного участка	(адрес) Кировская обл, г Слободской, ул Мира, д 3
2.	Площадь земельного участка ± величина погрешности определения (вычисления) площади ($P \pm \Delta P$), м ²	608 ± 9,00
3.	Формула, примененная для вычисления предельной погрешности определения площади земельного участка, с подставленными значениями и итоговые (вычисленные) значения	$3,5*0,1*\sqrt{(608)} = 9$
4.	Площадь земельного участка согласно сведениям Единого государственного реестра недвижимости (Ркад), м ²	613,00
5.	Оценка расхождения Р и Ркад ($P - P_{кад}$), м ²	5
6.	Предельный минимальный и максимальный размеры земельного участка (Рмин и Рмакс), м ²	Рмин = 600 Рмакс = 2 000
7.	Вид (виды) разрешенного использования	отдельно стоящие многоквартирные дома (коттеджи) с участками
7.1.	Дополнительные сведения об использовании земельного участка	—
8.	Кадастровый или иной государственный учетный номер (инвентарный) здания, сооружения, объекта незавершенного строительства, расположенного на земельном участке	43:44:320143:122; 43:00:000000:16491

1	2	3
9.	Сведения о земельных участках (землях общего пользования, территории общего пользования), посредством которых обеспечивается доступ	—
10.	Иные сведения	<p>В охранных зонах запрещается осуществлять любые действия, которые могут нарушить безопасную работу объектов электросетевого хозяйства, в том числе привести к их повреждению или уничтожению, и (или) повлечь причинение вреда жизни, здоровью граждан и имуществу физических или юридических лиц, а также повлечь нанесение экологического ущерба и возникновение пожаров, в том числе: набрасывать на провода и опоры воздушных ЛЭП посторонние предметы, а также подниматься на опоры воздушных ЛЭП; размещать любые объекты и предметы (материалы) в пределах созданных в соответствии с требованиями нормативно-технических документов проходов и подъездов для доступа к объектам электросетевого хозяйства, а также проводить любые работы и возводить сооружения, которые могут препятствовать доступу к объектам электросетевого хозяйства, без создания необходимых для такого доступа проходов и подъездов; находиться в пределах огороженной территории и помещениях распределительных устройств и подстанций, открывать двери и люки распределительных устройств и подстанций, производить переключения и подключения в электрических сетях (указанное требование не распространяется на работников, занятых выполнением разрешенных в установленном порядке работ), разводить огонь в пределах охранных зон вводных и распределительных устройств, подстанций, воздушных ЛЭП, а также в охранных зонах кабельных ЛЭП; размещать свалки; производить работы ударными механизмами, сбрасывать тяжести массой свыше 5т, производить сброс и слив едких и коррозионных веществ и ГСМ (в охранных зонах подземных кабельных ЛЭП). В пределах охранных зон без письменного решения о согласовании сетевых организаций юридическим и физическим лицам запрещаются: строительство, капитальный ремонт, реконструкция или снос зданий и сооружений; горные, взрывные, мелиоративные работы, в том числе связанные с временным затоплением земель; посадка и вырубка деревьев и кустарников; дноуглубительные, землечерпальные и погрузочно-разгрузочные работы, добыча рыбы, других водных животных и растений придонными орудиями лова, устройство водоемов, колка и заготовка льда (в охранных зонах подводных кабельных ЛЭП); проход судов, у которых расстояние по вертикали от верхнего крайнего габарита с грузом или без груза до нижней точки провеса проводов переходов воздушных ЛЭП через водоемы менее минимально допустимого расстояния, в том числе с учетом максимального уровня подъема воды при паводке; проезд машин и механизмов, имеющих общую высоту с грузом или без груза от поверхности дороги более 4,5м(в охранных зонах воздушных ЛЭП); земляные работы на глубине более 0,3м (на вспахиваемых землях на глубине более 0,45м), а также планировка грунта (в охранных зонах подземных кабельных ЛЭП); полив с/х культур в случае, если высота струи воды может составить свыше 3м(в охранных зонах воздушных</p>

1	2	3	4	5	6	7	8
227/н51 У	595 656,21	2 228 579,49	595 656,89	2 228 579,38	Метод спутниковых геодезических измерений (определений)	0,10	—
н50У	—	—	595 660,09	2 228 579,26			
н49У	—	—	595 674,39	2 228 579,32			
н48У	—	—	595 680,37	2 228 578,58			
н47У	—	—	595 691,45	2 228 577,96			
226/н46 У	595 691,47	2 228 578,15	595 696,37	2 228 578,64			
206/н61 У	595 692,22	2 228 597,99	595 695,66	2 228 598,28			
205/н60 У	595 656,93	2 228 598,75	595 657,79	2 228 598,28			
227/н51 У	595 656,21	2 228 579,49	595 656,89	2 228 579,38			

2. Сведения о частях границ уточняемого земельного участка с кадастровым номером 43:44:320143:79 :

Обозначение части границ		Горизонтальное проложение (S), м	Описание прохождения части границ	Сведения о согласовании местоположения границ (согласовано/спорное)
от т.	до т.			
1	2	3	4	5
н51У	н50У	3,20	—	согласовано
н50У	н49У	14,30		
н49У	н48У	6,03		
н48У	н47У	11,10		
н47У	н46У	4,97		
н46У	н61У	19,65		
н61У	н60У	37,87		
н60У	н51У	18,92		

3. Сведения о характеристиках уточняемого земельного участка с кадастровым номером 43:44:320143:79 :

№ п/п	Наименование характеристики земельного участка	Значение характеристики
1	2	3
1		

1	2	3
1.	Адрес земельного участка	—
1.1.	Сведения о местоположении земельного участка (при отсутствии адреса) в структурированном в соответствии с федеральной информационной адресной системой виде	
1.2.	Дополнительные сведения о местоположении земельного участка	обл. Кировская г. Слободской пер. Корчагина 7
2.	Площадь земельного участка ± величина погрешности определения (вычисления) площади ($P \pm \Delta P$), м ²	752 ± 10,00
3.	Формула, примененная для вычисления предельной погрешности определения площади земельного участка, с подставленными значениями и итоговые (вычисленные) значения	$3,5 * 0,10 * \sqrt{(752,00)} = 10$
4.	Площадь земельного участка согласно сведениям Единого государственного реестра недвижимости (Ркад), м ²	687,00
5.	Оценка расхождения P и Ркад (P - Ркад), м ²	65
6.	Предельный минимальный и максимальный размеры земельного участка (Рмин и Рмакс), м ²	Рмин = 600 Рмакс = 2 000
7.	Вид (виды) разрешенного использования	для эксплуатации жилого дома
7.1.	Дополнительные сведения об использовании земельного участка	—
8.	Кадастровый или иной государственный учетный номер (инвентарный) здания, сооружения, объекта незавершенного строительства, расположенного на земельном участке	43:44:320143:147; 43:00:000000:16491
9.	Сведения о земельных участках (землях общего пользования, территории общего пользования), посредством которых обеспечивается доступ	—
10.	Иные сведения	Запрещение. Обременение возникает на основании: Постановление судебного пристава-исполнителя ОСП г. Слободскому и Слободскому району ГУФССП России по Кировской области № 395626095/4327 (126277/21/43027-ИП), документ выдан ОСП г. Слободскому и Слободскому району ГУФССП России по Кировской области
4. Пояснения к сведениям об уточняемом земельном участке с кадастровым номером <u>43:44:320143:79</u> :		
1.	—	

1. Сведения о характерных точках границ уточняемого земельного участка с кадастровым номером 43:44:320143:75 :
 Система координат МСК-43, зона 2 Зона № 2

Обозначение характерных точек границ	Координаты, м				Метод определения координат	Формулы, примененные для расчета средней квадратической погрешности определения координат характерных точек границ (Mt), с подставленными в такие формулы значениями и итоговые (вычисленные) значения Mt, м	Описание закрепления точки
	содержатся в Едином государственном реестре недвижимости		определены в результате выполнения комплексных кадастровых работ				
	X	Y	X	Y			
1	2	3	4	5	6	7	8
214/н12 2У	595 745,44	2 228 671,99	595 745,43	2 228 672,94	Метод спутниковых геодезических измерений (определений)	0,10	—
н123У	—	—	595 745,22	2 228 670,35			
69	595 743,59	2 228 669,78	595 743,59	2 228 669,78	Иное описание		
68	595 743,52	2 228 656,05	595 743,52	2 228 656,05			
67	595 744,05	2 228 634,44	595 744,05	2 228 634,44			
66	595 745,62	2 228 634,28	595 745,62	2 228 634,28			
124	595 763,05	2 228 635,64	595 763,05	2 228 635,64			
125	595 762,61	2 228 659,97	595 762,61	2 228 659,97			
126	595 763,21	2 228 670,07	595 763,21	2 228 670,07	0,07		
н127У	—	—	595 753,83	2 228 671,25	Метод спутниковых геодезических измерений (определений)	0,10	
н128У	—	—	595 754,00	2 228 672,78			
214/н12 2У	595 745,44	2 228 671,99	595 745,43	2 228 672,94			

2. Сведения о частях границ уточняемого земельного участка с кадастровым номером 43:44:320143:75 :

Обозначение части границ		Горизонтальное проложение (S), м	Описание прохождения части границ	Сведения о согласовании местоположения границ (согласовано/спорное)
от т.	до т.			
1	2	3	4	5
н122У	н123У	2,60	—	согласовано
н123У	69	1,73		
69	68	13,73		

1	2	3	4	5
68	67	21,62	—	согласовано
67	66	1,58		
66	124	17,48		
124	125	24,33		
125	126	10,12		
126	н127У	9,45		
н127У	н128У	1,54		
н128У	н122У	8,57		

3. Сведения о характеристиках уточняемого земельного участка с кадастровым номером 43:44:320143:75 :

№ п/п	Наименование характеристики земельного участка	Значение характеристики
1	2	3
1.	Адрес земельного участка	—
1.1.	Сведения о местоположении земельного участка (при отсутствии адреса) в структурированном в соответствии с федеральной информационной адресной системой виде	
1.2.	Дополнительные сведения о местоположении земельного участка	Кировская область, р-н. Слободской, г. Слободской, пер. Дальний, д. 12
2.	Площадь земельного участка ± величина погрешности определения (вычисления) площади ($P \pm \Delta P$), м ²	703 ± 9,00
3.	Формула, примененная для вычисления предельной погрешности определения площади земельного участка, с подставленными значениями и итоговые (вычисленные) значения	$3,5 * 0,1 * \sqrt{(703)} = 9$
4.	Площадь земельного участка согласно сведениям Единого государственного реестра недвижимости (Ркад), м ²	594,00
5.	Оценка расхождения Р и Ркад ($P - P_{кад}$), м ²	109
6.	Предельный минимальный и максимальный размеры земельного участка (Рмин и Рмакс), м ²	Рмин = 600 Рмакс = 2 000
7.	Вид (виды) разрешенного использования	эксплуатация жилого дома
7.1.	Дополнительные сведения об использовании земельного участка	—
8.	Кадастровый или иной государственный учетный номер (инвентарный) здания, сооружения, объекта незавершенного строительства, расположенного на земельном участке	43:44:320143:135; 43:00:000000:16491; 43:44:000000:458

1	2	3
9.	Сведения о земельных участках (землях общего пользования, территории общего пользования), посредством которых обеспечивается доступ	—
10.	Иные сведения	—

4. Пояснения к сведениям об уточняемом земельном участке с кадастровым номером 43:44:320143:75 :

1.	—
----	---

1. Сведения о характерных точках границ уточняемого земельного участка с кадастровым номером 43:44:320143:63 :
Система координат МСК-43, зона 2 Зона № 2

Обозначение характерных точек границ	Координаты, м				Метод определения координат	Формулы, примененные для расчета средней квадратической погрешности определения координат характерных точек границ (Mt), с подставленными в такие формулы значениями и итоговые (вычисленные) значения Mt, м	Описание закрепления точки
	содержатся в Едином государственном реестре недвижимости		определены в результате выполнения комплексных кадастровых работ				
	X	Y	X	Y			
1	2	3	4	5	6	7	8
32/н129 у	595 618,76	2 228 550,90	595 618,92	2 228 550,81	Метод спутниковых геодезических измерений (определений)	0,10	—
33/н130 у	595 650,30	2 228 549,76	595 649,70	2 228 549,28			
34/н131 у	595 650,51	2 228 554,67	595 649,91	2 228 553,45			
35/н132 у	595 651,71	2 228 583,31	595 651,32	2 228 582,36			
19/н86 у	595 619,29	2 228 585,58	595 620,64	2 228 584,96			
133	595 618,70	2 228 573,18	—	—			
134	595 619,07	2 228 565,45	—	—			
135	595 618,75	2 228 560,92	—	—			

1	2	3	4	5	6	7	8
32/н129 У	595 618,76	2 228 550,90	595 618,92	2 228 550,81	Метод спутниковых геодезических измерений (определений)	0,10	—

2. Сведения о частях границ уточняемого земельного участка с кадастровым номером 43:44:320143:63 :

Обозначение части границ		Горизонтальное проложение (S), м	Описание прохождения части границ	Сведения о согласовании местоположения границ (согласовано/спорное)
от т.	до т.			
1	2	3	4	5
н129У	н130У	30,82	—	согласовано
н130У	н131У	4,18		
н131У	н132У	28,94		
н132У	н86У	30,79		
н86У	н129У	34,19		

3. Сведения о характеристиках уточняемого земельного участка с кадастровым номером 43:44:320143:63 :

№ п/п	Наименование характеристики земельного участка	Значение характеристики
1	2	3
1.	Адрес земельного участка	—
1.1.	Сведения о местоположении земельного участка (при отсутствии адреса) в структурированном в соответствии с федеральной информационной адресной системой виде	
1.2.	Дополнительные сведения о местоположении земельного участка	обл. Кировская г. Слободской пер. Корчагина 8
2.	Площадь земельного участка ± величина погрешности определения (вычисления) площади ($P \pm \Delta P$), м ²	1 037 ± 11,00
3.	Формула, примененная для вычисления предельной погрешности определения площади земельного участка, с подставленными значениями и итоговые (вычисленные) значения	$3,5 * 0,1 * \sqrt{(1037)} = 11$
4.	Площадь земельного участка согласно сведениям Единого государственного реестра недвижимости (Ркад), м ²	1 095,00
5.	Оценка расхождения Р и Ркад ($P - P_{кад}$), м ²	58
6.	Предельный минимальный и максимальный размеры земельного участка (Рмин и Рмакс), м ²	Рмин = 600 Рмакс = 2 000
7.	Вид (виды) разрешенного использования	эксплуатация жилого дома
7.1.	Дополнительные сведения об использовании земельного участка	—

1	2	3
8.	Кадастровый или иной государственный учетный номер (инвентарный) здания, сооружения, объекта незавершенного строительства, расположенного на земельном участке	43:44:320143:148
9.	Сведения о земельных участках (землях общего пользования, территории общего пользования), посредством которых обеспечивается доступ	—
10.	Иные сведения	—

4. Пояснения к сведениям об уточняемом земельном участке с кадастровым номером 43:44:320143:63 :

1.	—
----	---

1. Сведения о характерных точках границ уточняемого земельного участка с кадастровым номером 43:44:320143:34 :
 Система координат МСК-43, зона 2 Зона № 2

Обозначение характерных точек границ	Координаты, м				Метод определения координат	Формулы, примененные для расчета средней квадратической погрешности определения координат характерных точек границ (Mt), с подставленными в такие формулы значениями и итоговые (вычисленные) значения Mt, м	Описание закрепления точки
	содержатся в Едином государственном реестре недвижимости		определены в результате выполнения комплексных кадастровых работ				
	X	Y	X	Y			
1	2	3	4	5	6	7	8
136	595 691,80	2 228 687,67	—	—	Метод спутниковых геодезических измерений (определений)	—	—
137	595 695,91	2 228 687,73	—	—			
41/н138 У	595 708,11	2 228 686,73	595 709,74	2 228 686,07			
н139У	—	—	595 710,56	2 228 694,50			
н140У	—	—	595 710,14	2 228 696,05			
141	595 713,75	2 228 728,50	595 713,75	2 228 728,50	Иное описание	0,10	—
87	595 689,29	2 228 730,23	595 689,29	2 228 730,23			
25	595 688,81	2 228 724,57	595 688,81	2 228 724,57			
24	595 687,67	2 228 711,69	595 687,67	2 228 711,69			

1	2	3	4	5	6	7	8
23	595 683,88	2 228 711,74	595 683,88	2 228 711,74	Иное описание	0,10	—
22	595 683,25	2 228 688,17	595 683,25	2 228 688,17			Угол забора (изгороди, ограды)
136	595 691,80	2 228 687,67	—	—	Метод спутниковых геодезических измерений (определений)	—	—

2. Сведения о частях границ уточняемого земельного участка с кадастровым номером 43:44:320143:34 :

Обозначение части границ		Горизонтальное проложение (S), м	Описание прохождения части границ	Сведения о согласовании местоположения границ (согласовано/спорное)
от т.	до т.			
1	2	3	4	5
н138У	н139У	8,47	—	согласовано
н139У	н140У	1,61		
н140У	141	32,65		
141	87	24,52		
87	25	5,68		
25	24	12,93		
24	23	3,79		
23	22	23,58		
22	н138У	26,57		

3. Сведения о характеристиках уточняемого земельного участка с кадастровым номером 43:44:320143:34 :

№ п/п	Наименование характеристики земельного участка	Значение характеристики
1	2	3
1.	Адрес земельного участка	—
1.1.	Сведения о местоположении земельного участка (при отсутствии адреса) в структурированном в соответствии с федеральной информационной адресной системой виде	
1.2.	Дополнительные сведения о местоположении земельного участка	обл. Кировская г. Слободской пер. Дальний 15
2.	Площадь земельного участка ± величина погрешности определения (вычисления) площади ($P \pm \Delta P$), м ²	1 099 ± 12,00
3.	Формула, примененная для вычисления предельной погрешности определения площади земельного участка, с подставленными значениями и итоговые (вычисленные) значения	$3,5 * 0,1 * \sqrt{(1099)} = 12$

1	2	3
4.	Площадь земельного участка согласно сведениям Единого государственного реестра недвижимости (Ркад), м ²	1 086,00
5.	Оценка расхождения Р и Ркад (Р - Ркад), м ²	13
6.	Предельный минимальный и максимальный размеры земельного участка (Рмин и Рмакс), м ²	Рмин = 600 Рмакс = 2 000
7.	Вид (виды) разрешенного использования	эксплуатация жилого дома
7.1.	Дополнительные сведения об использовании земельного участка	—
8.	Кадастровый или иной государственный учетный номер (инвентарный) здания, сооружения, объекта незавершенного строительства, расположенного на земельном участке	43:44:320143:129; 43:00:000000:16491
9.	Сведения о земельных участках (землях общего пользования, территории общего пользования), посредством которых обеспечивается доступ	—
10.	Иные сведения	—

4. Пояснения к сведениям об уточняемом земельном участке с кадастровым номером 43:44:320143:34 :

1.	—
----	---

1. Сведения о характерных точках границ уточняемого земельного участка с кадастровым номером 43:44:320143:88 :
Система координат МСК-43, зона 2 Зона № 2

Обозначение характерных точек границ	Координаты, м				Метод определения координат	Формулы, примененные для расчета средней квадратической погрешности определения координат характерных точек границ (Mt), с подставленными в такие формулы значениями и итоговые (вычисленные) значения Mt, м	Описание закрепления точки
	содержатся в Едином государственном реестре недвижимости		определены в результате выполнения комплексных кадастровых работ				
	X	Y	X	Y			
1	2	3	4	5	6	7	8
62/н146 У	595 768,91	2 228 753,65	595 768,99	2 228 752,82	Метод спутниковых геодезических измерений (определений)	0,10	—
н147У	—	—	595 777,79	2 228 751,94			
н148У	—	—	595 788,53	2 228 750,33			

1	2	3	4	5	6	7	8
н149У	—	—	595 788,56	2 228 750,02	Метод спутниковых геодезических измерений (определений)	0,10	—
61/н150У	595 795,18	2 228 751,92	595 795,65	2 228 748,95			
151	595 796,57	2 228 781,24	595 796,57	2 228 781,24	Иное описание	0,02	
152	595 792,74	2 228 781,24	595 792,74	2 228 781,24			
153	595 789,03	2 228 782,17	595 789,03	2 228 782,17			
154	595 782,15	2 228 783,23	595 782,15	2 228 783,23			
155	595 768,73	2 228 785,18	595 768,73	2 228 785,18			
156	595 768,24	2 228 772,22	595 768,24	2 228 772,22			
157	595 767,98	2 228 769,57	595 767,98	2 228 769,57			
118	595 767,63	2 228 763,99	595 767,63	2 228 763,99			
н117У	—	—	595 769,13	2 228 763,70	Метод спутниковых геодезических измерений (определений)	0,10	
62/н146У	595 768,91	2 228 753,65	595 768,99	2 228 752,82			

2. Сведения о частях границ уточняемого земельного участка с кадастровым номером 43:44:320143:88 :

Обозначение части границ		Горизонтальное проложение (S), м	Описание прохождения части границ	Сведения о согласовании местоположения границ (согласовано/спорное)
от т.	до т.			
1	2	3	4	5
н146У	н147У	8,84	—	согласовано
н147У	н148У	10,86		
н148У	н149У	0,31		
н149У	н150У	7,17		
н150У	151	32,30		
151	152	3,83		
152	153	3,82		
153	154	6,96		
154	155	13,56		
155	156	12,97		
156	157	2,66		
157	118	5,59		
118	н117У	1,53		
н117У	н146У	10,88		

3. Сведения о характеристиках уточняемого земельного участка с кадастровым номером 43:44:320143:88 :

№ п/п	Наименование характеристики земельного участка	Значение характеристики
1	2	3
1.	Адрес земельного участка	—
1.1.	Сведения о местоположении земельного участка (при отсутствии адреса) в структурированном в соответствии с федеральной информационной адресной системой виде	
1.2.	Дополнительные сведения о местоположении земельного участка	обл. Кировская г. Слободской ул. Октябрьская 62
2.	Площадь земельного участка ± величина погрешности определения (вычисления) площади ($P \pm \Delta P$), м ²	884 ± 10,00
3.	Формула, примененная для вычисления предельной погрешности определения площади земельного участка, с подставленными значениями и итоговые (вычисленные) значения	$3,5*0,1*\sqrt{(884)} = 10$
4.	Площадь земельного участка согласно сведениям Единого государственного реестра недвижимости (Ркад), м ²	801,00
5.	Оценка расхождения Р и Ркад ($P - P_{кад}$), м ²	83
6.	Предельный минимальный и максимальный размеры земельного участка (Рмин и Рмакс), м ²	Рмин = 600 Рмакс = 2 000
7.	Вид (виды) разрешенного использования	эксплуатация жилого дома
7.1.	Дополнительные сведения об использовании земельного участка	—
8.	Кадастровый или иной государственный учетный номер (инвентарный) здания, сооружения, объекта незавершенного строительства, расположенного на земельном участке	43:44:320143:121
9.	Сведения о земельных участках (землях общего пользования, территории общего пользования), посредством которых обеспечивается доступ	—
10.	Иные сведения	—

4. Пояснения к сведениям об уточняемом земельном участке с кадастровым номером 43:44:320143:88 :

1.	—
----	---

1. Сведения о характерных точках границ уточняемого земельного участка с кадастровым номером 43:44:320143:80 :
 Система координат МСК-43, зона 2 Зона № 2

Обозначение характерных точек границ	Координаты, м				Метод определения координат	Формулы, примененные для расчета средней квадратической погрешности определения координат характерных точек границ (Mt), с подставленными в такие формулы значениями и итоговые (вычисленные) значения Mt, м	Описание закрепления точки
	содержатся в Едином государственном реестре недвижимости		определены в результате выполнения комплексных кадастровых работ				
	X	Y	X	Y			
1	2	3	4	5	6	7	8
17/н83 У	595 658,98	2 228 639,90	595 659,74	2 228 639,34	Метод спутниковых геодезических измерений (определений)	0,10	—
16/н82 У	595 689,92	2 228 639,83	595 689,08	2 228 638,31			
158	595 688,51	2 228 645,65	—	—		—	
45/н159 У	595 689,11	2 228 678,19	595 690,21	2 228 677,33			
46/н160 У	595 660,61	2 228 680,09	595 661,65	2 228 679,48		0,10	
17/н83 У	595 658,98	2 228 639,90	595 659,74	2 228 639,34			

2. Сведения о частях границ уточняемого земельного участка с кадастровым номером 43:44:320143:80 :

Обозначение части границ		Горизонтальное проложение (S), м	Описание прохождения части границ	Сведения о согласовании местоположения границ (согласовано/спорное)
от т.	до т.			
1	2	3	4	5
н83У	н82У	29,36	—	согласовано
н82У	н159У	39,04		
н159У	н160У	28,64		
н160У	н83У	40,19		

3. Сведения о характеристиках уточняемого земельного участка с кадастровым номером 43:44:320143:80 :

№ п/п	Наименование характеристики земельного участка	Значение характеристики
1	2	3
1	2	3

1	2	3
1.	Адрес земельного участка	—
1.1.	Сведения о местоположении земельного участка (при отсутствии адреса) в структурированном в соответствии с федеральной информационной адресной системой виде	
1.2.	Дополнительные сведения о местоположении земельного участка	Местоположение установлено относительно ориентира, расположенного в границах участка. Ориентир жилой дом. Почтовый адрес ориентира: Кировская обл, г Слободской, пер Дальний, дом 18.
2.	Площадь земельного участка \pm величина погрешности определения (вычисления) площади ($P \pm \Delta P$), м ²	1 148 \pm 12,00
3.	Формула, примененная для вычисления предельной погрешности определения площади земельного участка, с подставленными значениями и итоговые (вычисленные) значения	$3,5 * 0,1 * \sqrt{(1148)} = 12$
4.	Площадь земельного участка согласно сведениям Единого государственного реестра недвижимости (Ркад), м ²	1 146,00
5.	Оценка расхождения P и Ркад ($P - P_{кад}$), м ²	2
6.	Предельный минимальный и максимальный размеры земельного участка (Рмин и Рмакс), м ²	Рмин = 600 Рмакс = 2 000
7.	Вид (виды) разрешенного использования	эксплуатация жилого дома
7.1.	Дополнительные сведения об использовании земельного участка	—
8.	Кадастровый или иной государственный учетный номер (инвентарный) здания, сооружения, объекта незавершенного строительства, расположенного на земельном участке	43:44:320143:117; 43:00:000000:16491; 43:44:000000:458
9.	Сведения о земельных участках (землях общего пользования, территории общего пользования), посредством которых обеспечивается доступ	—
10.	Иные сведения	—
4. Пояснения к сведениям об уточняемом земельном участке с кадастровым номером		43:44:320143:80 :
1.		—

1. Сведения о характерных точках границ уточняемого земельного участка с кадастровым номером					43:44:320143:72		:
Система координат			МСК-43, зона 2		Зона № 2		
Обозначение характерных точек границ	Координаты, м				Метод определения координат	Формулы, примененные для расчета средней квадратической погрешности определения координат характерных точек границ (Mt), с подставленными в такие формулы значениями и итоговые (вычисленные) значения Mt, м	Описание закрепления точки
	содержатся в Едином государственном реестре недвижимости		определены в результате выполнения комплексных кадастровых работ				
	X	Y	X	Y			
1	2	3	4	5	6	7	8
47/н161 У	595 710,10	2 228 684,87	595 709,60	2 228 684,68	Метод спутниковых геодезических измерений (определений)	0,10	—
н162У	—	—	595 717,12	2 228 684,06			
48/н163 У	595 729,50	2 228 683,15	595 729,61	2 228 683,57			
н164У	—	—	595 737,85	2 228 683,81			
н165У	—	—	595 737,85	2 228 685,35		0,01	
166	595 730,26	2 228 692,72	—	—		—	
11	595 738,59	2 228 692,17	595 738,59	2 228 692,17	Иное описание	0,01	—
10	595 742,00	2 228 691,94	595 742,00	2 228 691,94			
9	595 742,02	2 228 692,22	595 742,02	2 228 692,22			
8	595 746,25	2 228 691,80	595 746,25	2 228 691,80			
7	595 748,80	2 228 713,55	595 748,80	2 228 713,55			
6	595 749,24	2 228 713,57	595 749,24	2 228 713,57			
21	595 749,80	2 228 724,22	595 749,80	2 228 724,22		0,10	
57/н167 У	595 736,73	2 228 724,84	595 737,88	2 228 726,14	Метод спутниковых геодезических измерений (определений)	0,10	—
168	595 731,38	2 228 726,55	595 731,38	2 228 726,55	Иное описание		
141	595 713,75	2 228 728,50	595 713,75	2 228 728,50			

1	2	3	4	5	6	7	8
н140У	—	—	595 710,14	2 228 696,05	Метод спутниковых геодезических измерений (определений)	0,10	—
н139У	—	—	595 710,56	2 228 694,50			
н169У	—	—	595 709,74	2 228 686,07			
47/н161 У	595 710,10	2 228 684,87	595 709,60	2 228 684,68			

2. Сведения о частях границ уточняемого земельного участка с кадастровым номером 43:44:320143:72 :

Обозначение части границ		Горизонтальное проложение (S), м	Описание прохождения части границ	Сведения о согласовании местоположения границ (согласовано/спорное)
от т.	до т.			
1	2	3	4	5
н161У	н162У	7,55	—	согласовано
н162У	н163У	12,50		
н163У	н164У	8,24		
н164У	н165У	1,54		
н165У	11	6,86		
11	10	3,42		
10	9	0,28		
9	8	4,25		
8	7	21,90		
7	6	0,44		
6	21	10,66		
21	н167У	12,07		
н167У	168	6,51		
168	141	17,74		
141	н140У	32,65		
н140У	н139У	1,61		
н139У	н169У	8,47		
н169У	н161У	1,40		

3. Сведения о характеристиках уточняемого земельного участка с кадастровым номером 43:44:320143:72 :

№ п/п	Наименование характеристики земельного участка	Значение характеристики
1	2	3
1	2	3

1	2	3
1.	Адрес земельного участка	—
1.1.	Сведения о местоположении земельного участка (при отсутствии адреса) в структурированном в соответствии с федеральной информационной адресной системой виде	
1.2.	Дополнительные сведения о местоположении земельного участка	(адрес) Кировская обл, г Слободской, пер Дальний, дом 13
2.	Площадь земельного участка \pm величина погрешности определения (вычисления) площади ($P \pm \Delta P$), м ²	1 493 \pm 14,00
3.	Формула, примененная для вычисления предельной погрешности определения площади земельного участка, с подставленными значениями и итоговые (вычисленные) значения	$3,5 * 0,1 * \sqrt{(1493)} = 14$
4.	Площадь земельного участка согласно сведениям Единого государственного реестра недвижимости (Ркад), м ²	1 359,00
5.	Оценка расхождения P и Ркад (P - Ркад), м ²	134
6.	Предельный минимальный и максимальный размеры земельного участка (Рмин и Рмакс), м ²	Рмин = 600 Рмакс = 2 000
7.	Вид (виды) разрешенного использования	для индивидуального жилищного строительства
7.1.	Дополнительные сведения об использовании земельного участка	—
8.	Кадастровый или иной государственный учетный номер (инвентарный) здания, сооружения, объекта незавершенного строительства, расположенного на земельном участке	43:44:320143:128; 43:00:000000:16491; 43:44:000000:458
9.	Сведения о земельных участках (землях общего пользования, территории общего пользования), посредством которых обеспечивается доступ	—
10.	Иные сведения	—
4. Пояснения к сведениям об уточняемом земельном участке с кадастровым номером		43:44:320143:72 :
1.		—

1. Сведения о характерных точках границ уточняемого земельного участка с кадастровым номером					43:44:320143:53		:
Система координат			МСК-43, зона 2		Зона № 2		
Обозначение характерных точек границ	Координаты, м				Метод определения координат	Формулы, примененные для расчета средней квадратической погрешности определения координат характерных точек границ (Mt), с подставленными в такие формулы значениями и итоговые (вычисленные) значения Mt, м	Описание закрепления точки
	содержатся в Едином государственном реестре недвижимости		определены в результате выполнения комплексных кадастровых работ				
	X	Y	X	Y			
1	2	3	4	5	6	7	8
169/н17 0У	595 801,74	2 228 903,86	595 801,99	2 228 901,42	Метод спутниковых геодезических измерений (определений)	0,10	—
н171У	—	—	595 799,02	2 228 904,63			
н172У	—	—	595 771,53	2 228 907,44			
н173У	—	—	595 748,77	2 228 909,58			
170/н17 4У	595 683,22	2 228 916,57	595 681,16	2 228 914,94			
н175У	—	—	595 666,27	2 228 913,57			
171/н17 6У	595 661,38	2 228 913,52	595 663,05	2 228 911,82			
172/н17 7У	595 651,18	2 228 872,62	595 653,04	2 228 872,72			
173/н17 8У	595 668,14	2 228 864,99	595 669,31	2 228 863,85			
179	595 667,44	2 228 859,95	—	—			
175/н18 0У	595 682,79	2 228 852,73	595 667,37	2 228 859,44		0,10	
н181У	—	—	595 674,45	2 228 856,25			

1	2	3	4	5	6	7	8	
176/н18 2У	595 698,03	2 228 845,73	595 691,08	2 228 850,63	Метод спутниковых геодезических измерений (определений)		—	
н4155У	—	—	595 697,13	2 228 844,27				
177/н18 3У	595 710,14	2 228 827,33	595 709,31	2 228 830,11				
н184У	—	—	595 711,23	2 228 827,83				
н185У	—	—	595 727,44	2 228 825,97				
178/н18 6У	595 742,47	2 228 824,01	595 744,94	2 228 824,36		0,10	Закрепление отсутствует	
143/н14 4У	595 745,90	2 228 831,11	595 748,24	2 228 831,22				
142/н14 3У	595 747,49	2 228 835,23	595 749,97	2 228 835,19				
179/н18 7У	595 750,84	2 228 840,46	595 753,13	2 228 840,28				
н188У	—	—	595 761,43	2 228 848,36				
108/н10 8У	595 769,02	2 228 857,27	595 769,10	2 228 854,65				
107/н10 7У	595 779,83	2 228 884,58	595 781,25	2 228 884,39				0,02
н110У	—	—	595 801,11	2 228 882,65				
189	595 799,04	2 228 882,90	—	—				—
169/н17 0У	595 801,74	2 228 903,86	595 801,99	2 228 901,42				

2. Сведения о частях границ уточняемого земельного участка с кадастровым номером

43:44:320143:53

:

Обозначение части границ		Горизонтальное проложение (S), м	Описание прохождения части границ	Сведения о согласовании местоположения границ (согласовано/спорное)
от т.	до т.			
1	2	3	4	5
н170У	н171У	4,37	—	согласовано

1	2	3	4	5
н171У	н172У	27,63	—	СОГЛАСОВАНО
н172У	н173У	22,86		
н173У	н174У	67,82		
н174У	н175У	14,95		
н175У	н176У	3,66		
н176У	н177У	40,36		
н177У	н178У	18,53		
н178У	н180У	4,82		
н180У	н181У	7,77		
н181У	н182У	17,55		
н182У	н4155У	8,78		
н4155У	н183У	18,68		
н183У	н184У	2,98		
н184У	н185У	16,32		
н185У	н186У	17,57		
н186У	н144У	7,61		
н144У	н143У	4,33		
н143У	н187У	5,99		
н187У	н188У	11,58		
н188У	н108У	9,92		
н108У	н107У	32,13		
н107У	н110У	19,94		
н110У	н170У	18,79		

3. Сведения о характеристиках уточняемого земельного участка с кадастровым номером 43:44:320143:53 :

№ п/п	Наименование характеристики земельного участка	Значение характеристики
1	2	3
1.	Адрес земельного участка	—
1.1.	Сведения о местоположении земельного участка (при отсутствии адреса) в структурированном в соответствии с федеральной информационной адресной системой виде	
1.2.	Дополнительные сведения о местоположении земельного участка	обл. Кировская г. Слободской ул. Рабочая 17
2.	Площадь земельного участка ± величина погрешности определения (вычисления) площади ($P \pm \Delta P$), м ²	8 691 ± 33,00

1	2	3
3.	Формула, примененная для вычисления предельной погрешности определения площади земельного участка, с подставленными значениями и итоговые (вычисленные) значения	$3,5*0,1*\sqrt{(8691)} = 33$
4.	Площадь земельного участка согласно сведениям Единого государственного реестра недвижимости (Ркад), м ²	8 741,00
5.	Оценка расхождения Р и Ркад (Р - Ркад), м ²	50
6.	Предельный минимальный и максимальный размеры земельного участка (Рмин и Рмакс), м ²	— —
7.	Вид (виды) разрешенного использования	размещение детского сада
7.1.	Дополнительные сведения об использовании земельного участка	—
8.	Кадастровый или иной государственный учетный номер (инвентарный) здания, сооружения, объекта незавершенного строительства, расположенного на земельном участке	43:44:320143:214; 43:44:000000:613
9.	Сведения о земельных участках (землях общего пользования, территории общего пользования), посредством которых обеспечивается доступ	—
10.	Иные сведения	<p>Охранная зона кабеля. Обременение возникает на основании: Иной документ № ---- "сдан в аренду ДООУ д/с ""Золотой петушок"". Обременение возникает на основании: Иной документ № ----</p> <p>Ограничения в границах зоны устанавливаются в соответствии с частью III Правил установления охранных зон объектов электросетевого хозяйства и особых условий использования земельных участков, расположенных в границах таких зон, утвержденных Постановлением Правительства РФ от 24.02.2009 г. № 160. Учётный номер зоны 43.44.2.69. Обременение возникает на основании: Карта (план) границы охранной зоны ВЛ-0,4 кВ от ТП-60 Ф-8,10 в г. Слободской Слободского района Кировской области № 4-0/2581</p> <p>Ограничения в границах зоны устанавливаются в соответствии с частью III Правил установления охранных зон объектов электросетевого хозяйства и особых условий использования земельных участков, расположенных в границах таких зон, утвержденных Постановлением Правительства РФ от 24.02.2009 г. № 160. Учётный номер зоны 43.44.2.49. Обременение возникает на основании: Карта (план) границы охранной зоны КЛ-6 кВ Ф-6 ПС "Кр.Якорь" от ТП-76 до ТП-60 в г. Слободской Слободского района Кировской области № 4-0/2623</p>
4. Пояснения к сведениям об уточняемом земельном участке с кадастровым номером		43:44:320143:53 :
1.	—	

1. Сведения о характерных точках границ уточняемого земельного участка с кадастровым номером					43:44:320143:25		:
Система координат			МСК-43, зона 2		Зона № 2		
Обозначение характерных точек границ	Координаты, м				Метод определения координат	Формулы, примененные для расчета средней квадратической погрешности определения координат характерных точек границ (Mt), с подставленными в такие формулы значениями и итоговые (вычисленные) значения Mt, м	Описание закрепления точки
	содержатся в Едином государственном реестре недвижимости		определены в результате выполнения комплексных кадастровых работ				
	X	Y	X	Y			
1	2	3	4	5	6	7	8
20	595 768,13	2 228 720,80	595 768,13	2 228 720,80	Иное описание	0,10	—
19	595 793,42	2 228 717,37	595 793,42	2 228 717,37			
н190У	—	—	595 793,94	2 228 722,45	Метод спутниковых геодезических измерений (определений)		
н191У	—	—	595 794,56	2 228 731,21			
н192У	—	—	595 795,18	2 228 739,59			
61/н150 У	595 795,18	2 228 751,92	595 795,65	2 228 748,95			
н149У	—	—	595 788,56	2 228 750,02			
н148У	—	—	595 788,53	2 228 750,33			
н147У	—	—	595 777,79	2 228 751,94			
62/н146 У	595 768,91	2 228 753,65	595 768,99	2 228 752,82			
н114У	—	—	595 768,90	2 228 750,63			
115	595 768,57	2 228 744,25	—	—			
25/н113 У	595 768,57	2 228 743,97	595 768,78	2 228 743,78	0,10		

1	2	3	4	5	6	7	8
63/н193 У	595 768,43	2 228 739,60	595 768,65	2 228 737,25	Метод спутниковых геодезических измерений (определений)	0,10	—
194	595 767,79	2 228 739,64	—	—		—	
20	595 768,13	2 228 720,80	595 768,13	2 228 720,80	Иное описание	0,10	

2. Сведения о частях границ уточняемого земельного участка с кадастровым номером 43:44:320143:25 :

Обозначение части границ		Горизонтальное проложение (S), м	Описание прохождения части границ	Сведения о согласовании местоположения границ (согласовано/спорное)
от т.	до т.			
1	2	3	4	5
20	19	25,52	—	согласовано
19	н190У	5,11		
н190У	н191У	8,78		
н191У	н192У	8,40		
н192У	н150У	9,37		
н150У	н149У	7,17		
н149У	н148У	0,31		
н148У	н147У	10,86		
н147У	н146У	8,84		
н146У	н114У	2,19		
н114У	н113У	6,85		
н113У	н193У	6,53		
н193У	20	16,46		

3. Сведения о характеристиках уточняемого земельного участка с кадастровым номером 43:44:320143:25 :

№ п/п	Наименование характеристики земельного участка	Значение характеристики
1	2	3
1.	Адрес земельного участка	—
1.1.	Сведения о местоположении земельного участка (при отсутствии адреса) в структурированном в соответствии с федеральной информационной адресной системой виде	
1.2.	Дополнительные сведения о местоположении земельного участка	обл. Кировская г. Слободской ул. Октябрьская 64
2.	Площадь земельного участка ± величина погрешности определения (вычисления) площади ($P \pm \Delta P$), м ²	841 ± 10,00

1	2	3
3.	Формула, примененная для вычисления предельной погрешности определения площади земельного участка, с подставленными значениями и итоговые (вычисленные) значения	$3,5*0,1*\sqrt{(841)} = 10$
4.	Площадь земельного участка согласно сведениям Единого государственного реестра недвижимости (Ркад), м ²	910,00
5.	Оценка расхождения Р и Ркад (Р - Ркад), м ²	69
6.	Предельный минимальный и максимальный размеры земельного участка (Рмин и Рмакс), м ²	Рмин = 600 Рмакс = 2 000
7.	Вид (виды) разрешенного использования	для эксплуатации жилого дома
7.1.	Дополнительные сведения об использовании земельного участка	—
8.	Кадастровый или иной государственный учетный номер (инвентарный) здания, сооружения, объекта незавершенного строительства, расположенного на земельном участке	43:44:320143:174
9.	Сведения о земельных участках (землях общего пользования, территории общего пользования), посредством которых обеспечивается доступ	—
10.	Иные сведения	Аренда (в том числе, субаренда). Обременение возникает на основании: Договор № 1/2008-117 аренды земельного участка

4. Пояснения к сведениям об уточняемом земельном участке с кадастровым номером 43:44:320143:25 :

1.	—
----	---

1. Сведения о характерных точках границ уточняемого земельного участка с кадастровым номером 43:44:320143:92 :

Система координат МСК-43, зона 2 Зона № 2

Обозначение характерных точек границ	Координаты, м				Метод определения координат	Формулы, примененные для расчета средней квадратической погрешности определения координат характерных точек границ (Mt), с подставленными в такие формулы значениями и итоговые (вычисленные) значения Mt, м	Описание закрепления точки
	содержатся в Едином государственном реестре недвижимости		определены в результате выполнения комплексных кадастровых работ				
	X	Y	X	Y			
1	2	3	4	5	6	7	8
69/н93 У	595 658,52	2 228 761,17	595 659,63	2 228 760,63	Метод спутниковых геодезических измерений (определений)	0,10	—

1	2	3	4	5	6	7	8
н92У	—	—	595 677,50	2 228 759,53	Метод спутниковых геодезических измерений (определений)	0,10	—
91	595 690,79	2 228 758,29	595 690,79	2 228 758,29	Иное описание		
200	595 690,97	2 228 764,74	595 690,97	2 228 764,74		Метод спутниковых геодезических измерений (определений)	
72/н201 У	595 691,74	2 228 782,63	595 691,85	2 228 779,24	—		
73/н202 У	595 692,03	2 228 793,23	595 692,25	2 228 793,58			
203	595 692,06	2 228 794,10	—	—	—		
75/н204 У	595 683,34	2 228 794,31	595 677,91	2 228 794,28			
76/н205 У	595 683,30	2 228 792,99	595 675,63	2 228 793,36	—		
206	595 661,83	2 228 794,59	—	—			
78/н207 У	595 659,49	2 228 794,78	595 660,75	2 228 794,07	—		
н208У	—	—	595 660,52	2 228 777,10			
н209У	—	—	595 660,02	2 228 767,38	—		
н210У	—	—	595 659,80	2 228 765,31		0,10	
69/н93 У	595 658,52	2 228 761,17	595 659,63	2 228 760,63	—		

2. Сведения о частях границ уточняемого земельного участка с кадастровым номером 43:44:320143:92 :

Обозначение части границ		Горизонтальное проложение (S), м	Описание прохождения части границ	Сведения о согласовании местоположения границ (согласовано/спорное)
от т.	до т.			
1	2	3	4	5
н93У	н92У	17,90	—	согласовано
н92У	91	13,35		
91	200	6,45		
200	н201У	14,53		
н201У	н202У	14,35		

1	2	3	4	5
н202У	н204У	14,36	—	согласовано
н204У	н205У	2,46		
н205У	н207У	14,90		
н207У	н208У	16,97		
н208У	н209У	9,73		
н209У	н210У	2,08		
н210У	н93У	4,68		

3. Сведения о характеристиках уточняемого земельного участка с кадастровым номером 43:44:320143:92 :

№ п/п	Наименование характеристики земельного участка	Значение характеристики
1	2	3
1.	Адрес земельного участка	—
1.1.	Сведения о местоположении земельного участка (при отсутствии адреса) в структурированном в соответствии с федеральной информационной адресной системой виде	
1.2.	Дополнительные сведения о местоположении земельного участка	Кировская обл, г Слободской, ул Мира, дом 7
2.	Площадь земельного участка ± величина погрешности определения (вычисления) площади ($P \pm \Delta P$), м ²	1 071 ± 11,00
3.	Формула, примененная для вычисления предельной погрешности определения площади земельного участка, с подставленными значениями и итоговые (вычисленные) значения	$3,5*0,1*\sqrt{(1071)} = 11$
4.	Площадь земельного участка согласно сведениям Единого государственного реестра недвижимости (Ркад), м ²	1 097,00
5.	Оценка расхождения Р и Ркад ($P - P_{кад}$), м ²	26
6.	Предельный минимальный и максимальный размеры земельного участка (Рмин и Рмакс), м ²	Рмин = 600 Рмакс = 2 000
7.	Вид (виды) разрешенного использования	эксплуатация жилого дома
7.1.	Дополнительные сведения об использовании земельного участка	—
8.	Кадастровый или иной государственный учетный номер (инвентарный) здания, сооружения, объекта незавершенного строительства, расположенного на земельном участке	43:44:320143:133; 43:00:000000:16491
9.	Сведения о земельных участках (землях общего пользования, территории общего пользования), посредством которых обеспечивается доступ	—

1	2				3			
10.	Иные сведения				красная линия. Обременение возникает на основании: Иной документ № ----			
4. Пояснения к сведениям об уточняемом земельном участке с кадастровым номером					43:44:320143:92 :			
1.	—							
1. Сведения о характерных точках границ уточняемого земельного участка с кадастровым номером					43:44:320143:82 :			
Система координат					МСК-43, зона 2			
					Зона № 2			
Обозначение характерных точек границ	Координаты, м				Метод определения координат	Формулы, примененные для расчета средней квадратической погрешности определения координат характерных точек границ (Mt), с подставленными в такие формулы значениями и итоговые (вычисленные) значения Mt, м	Описание закрепления точки	
	содержатся в Едином государственном реестре недвижимости		определены в результате выполнения комплексных кадастровых работ					
	X	Y	X	Y				
1	2	3	4	5	6	7	8	
32/н129 У	595 618,76	2 228 550,90	595 618,92	2 228 550,81	Метод спутниковых геодезических измерений (определений)	0,10	—	
135	595 618,75	2 228 560,92	—	—		—		
134	595 619,07	2 228 565,45	—	—		—		
133	595 618,70	2 228 573,18	—	—		—		
19/н86 У	595 619,29	2 228 585,58	595 620,64	2 228 584,96		0,10		
н85У	—	—	595 607,42	2 228 586,18				
18/н84 У	595 587,97	2 228 587,00	595 588,71	2 228 587,24				
н217У	—	—	595 587,94	2 228 571,25				
85/н218 У	595 586,33	2 228 552,12	595 586,92	2 228 552,22				
32/н129 У	595 618,76	2 228 550,90	595 618,92	2 228 550,81				

2. Сведения о частях границ уточняемого земельного участка с кадастровым номером 43:44:320143:82 :

Обозначение части границ		Горизонтальное проложение (S), м	Описание прохождения части границ	Сведения о согласовании местоположения границ (согласовано/спорное)
от т.	до т.			
1	2	3	4	5
н129У	н86У	34,19	—	согласовано
н86У	н85У	13,28		
н85У	н84У	18,74		
н84У	н217У	16,01		
н217У	н218У	19,06		
н218У	н129У	32,03		

3. Сведения о характеристиках уточняемого земельного участка с кадастровым номером 43:44:320143:82 :

№ п/п	Наименование характеристики земельного участка	Значение характеристики
1	2	3
1.	Адрес земельного участка	—
1.1.	Сведения о местоположении земельного участка (при отсутствии адреса) в структурированном в соответствии с федеральной информационной адресной системой виде	
1.2.	Дополнительные сведения о местоположении земельного участка	Кировская обл, г Слободской, ул Кирова, дом 63
2.	Площадь земельного участка ± величина погрешности определения (вычисления) площади ($P \pm \Delta P$), м ²	1 112 ± 12,00
3.	Формула, примененная для вычисления предельной погрешности определения площади земельного участка, с подставленными значениями и итоговые (вычисленные) значения	$3,5*0,1*\sqrt{(1112)} = 12$
4.	Площадь земельного участка согласно сведениям Единого государственного реестра недвижимости (Ркад), м ²	1 107,00
5.	Оценка расхождения Р и Ркад ($P - P_{кад}$), м ²	5
6.	Предельный минимальный и максимальный размеры земельного участка (Рмин и Рмакс), м ²	Рмин = 750 Рмакс = 2 000
7.	Вид (виды) разрешенного использования	малоэтажная многоквартирная жилая застройка
7.1.	Дополнительные сведения об использовании земельного участка	—
8.	Кадастровый или иной государственный учетный номер (инвентарный) здания, сооружения, объекта незавершенного строительства, расположенного на земельном участке	43:44:320143:137; 43:00:000000:16491; 43:44:000000:458

1	2	3
9.	Сведения о земельных участках (землях общего пользования, территории общего пользования), посредством которых обеспечивается доступ	—
10.	Иные сведения	красная линия. Обременение возникает на основании: Иной документ № ----

4. Пояснения к сведениям об уточняемом земельном участке с кадастровым номером 43:44:320143:82 :

1.	—
----	---

1. Сведения о характерных точках границ уточняемого земельного участка с кадастровым номером 43:44:320143:77 :
Система координат МСК-43, зона 2 Зона № 2

Обозначение характерных точек границ	Координаты, м				Метод определения координат	Формулы, примененные для расчета средней квадратической погрешности определения координат характерных точек границ (Mt), с подставленными в такие формулы значениями и итоговые (вычисленные) значения Mt, м	Описание закрепления точки
	содержатся в Едином государственном реестре недвижимости		определены в результате выполнения комплексных кадастровых работ				
	X	Y	X	Y			
1	2	3	4	5	6	7	8
79	595 719,41	2 228 618,63	595 719,41	2 228 618,63	Иное описание	0,10	—
78	595 717,02	2 228 653,01	595 717,02	2 228 653,01			
77	595 716,91	2 228 656,57	595 716,91	2 228 656,57			
76	595 716,89	2 228 658,43	595 716,89	2 228 658,43			
75	595 716,77	2 228 662,19	595 716,77	2 228 662,19			
74	595 716,82	2 228 666,35	595 716,82	2 228 666,35			
73	595 716,96	2 228 669,97	595 716,96	2 228 669,97			
93/н219 у	595 716,68	2 228 673,69	595 717,02	2 228 672,55	Метод спутниковых геодезических измерений (определений)	0,10	—
94/н220 у	595 707,63	2 228 674,24	595 708,14	2 228 673,22			
95/н221 у	595 707,64	2 228 677,08	595 708,14	2 228 675,98			
45/н159 у	595 689,11	2 228 678,19	595 690,21	2 228 677,33			
158	595 688,51	2 228 645,65	—	—		—	

1	2	3	4	5	6	7	8
16/н82 У	595 689,92	2 228 639,83	595 689,08	2 228 638,31	Метод спутниковых геодезических измерений (определений)	0,10	—
н80У	—	—	595 690,46	2 228 638,24			
н62У	—	—	595 695,31	2 228 617,88			
81	595 695,12	2 228 617,07	—	—			
79	595 719,41	2 228 618,63	595 719,41	2 228 618,63	Иное описание	0,10	

2. Сведения о частях границ уточняемого земельного участка с кадастровым номером 43:44:320143:77 :

Обозначение части границ		Горизонтальное проложение (S), м	Описание прохождения части границ	Сведения о согласовании местоположения границ (согласовано/спорное)
от т.	до т.			
1	2	3	4	5
79	78	34,46	—	согласовано
78	77	3,56		
77	76	1,86		
76	75	3,76		
75	74	4,16		
74	73	3,62		
73	н219У	2,58		
н219У	н220У	8,91		
н220У	н221У	2,76		
н221У	н159У	17,98		
н159У	н82У	39,04		
н82У	н80У	1,38		
н80У	н62У	20,93		
н62У	79	24,11		

3. Сведения о характеристиках уточняемого земельного участка с кадастровым номером 43:44:320143:77 :

№ п/п	Наименование характеристики земельного участка	Значение характеристики
1	2	3

1	2	3
1.	Адрес земельного участка	—
1.1.	Сведения о местоположении земельного участка (при отсутствии адреса) в структурированном в соответствии с федеральной информационной адресной системой виде	
1.2.	Дополнительные сведения о местоположении земельного участка	обл. Кировская г. Слободской пер. Дальний 16
2.	Площадь земельного участка ± величина погрешности определения (вычисления) площади ($P \pm \Delta P$), м ²	1 541 ± 14,00
3.	Формула, примененная для вычисления предельной погрешности определения площади земельного участка, с подставленными значениями и итоговые (вычисленные) значения	$3,5 * 0,1 * \sqrt{(1541)} = 14$
4.	Площадь земельного участка согласно сведениям Единого государственного реестра недвижимости (Ркад), м ²	1 573,00
5.	Оценка расхождения Р и Ркад ($P - P_{кад}$), м ²	32
6.	Предельный минимальный и максимальный размеры земельного участка (Рмин и Рмакс), м ²	Рмин = 600 Рмакс = 2 000
7.	Вид (виды) разрешенного использования	эксплуатация жилого дома
7.1.	Дополнительные сведения об использовании земельного участка	—
8.	Кадастровый или иной государственный учетный номер (инвентарный) здания, сооружения, объекта незавершенного строительства, расположенного на земельном участке	43:44:320143:126; 43:00:000000:16491; 43:44:000000:458
9.	Сведения о земельных участках (землях общего пользования, территории общего пользования), посредством которых обеспечивается доступ	—
10.	Иные сведения	—
4. Пояснения к сведениям об уточняемом земельном участке с кадастровым номером		43:44:320143:77 :
1.		—

1. Сведения о характерных точках границ уточняемого земельного участка с кадастровым номером 43:44:320143:67 :
 Система координат МСК-43, зона 2 Зона № 2

Обозначение характерных точек границ	Координаты, м				Метод определения координат	Формулы, примененные для расчета средней квадратической погрешности определения координат характерных точек границ (Mt), с подставленными в такие формулы значениями и итоговые (вычисленные) значения Mt, м	Описание закрепления точки
	содержатся в Едином государственном реестре недвижимости		определены в результате выполнения комплексных кадастровых работ				
	X	Y	X	Y			
1	2	3	4	5	6	7	8
200	595 690,97	2 228 764,74	595 690,97	2 228 764,74	Иное описание	0,10	—
224	595 718,31	2 228 762,05	595 718,31	2 228 762,05			
225	595 718,38	2 228 762,79	595 718,38	2 228 762,79			
226	595 732,09	2 228 761,85	595 732,09	2 228 761,85			
н227У	—	—	595 732,41	2 228 761,85	Метод спутниковых геодезических измерений (определений)		
99/н228У	595 733,78	2 228 788,31	595 734,17	2 228 787,55			
н229У	—	—	595 723,12	2 228 788,78			
н230У	—	—	595 707,58	2 228 790,20			
100/н231У	595 694,71	2 228 791,30	595 698,49	2 228 791,04			
101/н232У	595 694,77	2 228 793,00	595 698,58	2 228 793,31			
73/н202У	595 692,03	2 228 793,23	595 692,25	2 228 793,58			
72/н201У	595 691,74	2 228 782,63	595 691,85	2 228 779,24			
200	595 690,97	2 228 764,74	595 690,97	2 228 764,74			

2. Сведения о частях границ уточняемого земельного участка с кадастровым номером 43:44:320143:67 :

Обозначение части границ		Горизонтальное проложение (S), м	Описание прохождения части границ	Сведения о согласовании местоположения границ (согласовано/спорное)
от т.	до т.			

1	2	3	4	5
200	224	27,47	—	согласовано
224	225	0,74		
225	226	13,74		
226	н227У	0,32		
н227У	н228У	25,76		
н228У	н229У	11,12		
н229У	н230У	15,60		
н230У	н231У	9,13		
н231У	н232У	2,27		
н232У	н202У	6,34		
н202У	н201У	14,35		
н201У	200	14,53		

3. Сведения о характеристиках уточняемого земельного участка с кадастровым номером 43:44:320143:67 :

№ п/п	Наименование характеристики земельного участка	Значение характеристики
1	2	3
1.	Адрес земельного участка	—
1.1.	Сведения о местоположении земельного участка (при отсутствии адреса) в структурированном в соответствии с федеральной информационной адресной системой виде	
1.2.	Дополнительные сведения о местоположении земельного участка	Кировская обл, г Слободской, ул Мира, дом 5
2.	Площадь земельного участка ± величина погрешности определения (вычисления) площади ($P \pm \Delta P$), м ²	1 126 ± 12,00
3.	Формула, примененная для вычисления предельной погрешности определения площади земельного участка, с подставленными значениями и итоговые (вычисленные) значения	$3,5*0,1*\sqrt{(1126)} = 12$
4.	Площадь земельного участка согласно сведениям Единого государственного реестра недвижимости (Ркад), м ²	1 106,00
5.	Оценка расхождения Р и Ркад ($P - P_{кад}$), м ²	20
6.	Предельный минимальный и максимальный размеры земельного участка (Рмин и Рмакс), м ²	Рмин = 600 Рмакс = 2 000
7.	Вид (виды) разрешенного использования	эксплуатация жилого дома
7.1.	Дополнительные сведения об использовании земельного участка	—

1	2	3
8.	Кадастровый или иной государственный учетный номер (инвентарный) здания, сооружения, объекта незавершенного строительства, расположенного на земельном участке	43:44:320143:215; 43:00:000000:16491
9.	Сведения о земельных участках (землях общего пользования, территории общего пользования), посредством которых обеспечивается доступ	—
10.	Иные сведения	—

4. Пояснения к сведениям об уточняемом земельном участке с кадастровым номером 43:44:320143:67 :

1.	—
----	---

1. Сведения о характерных точках границ уточняемого земельного участка с кадастровым номером 43:44:320143:64 :
Система координат МСК-43, зона 2 Зона № 2

Обозначение характерных точек границ	Координаты, м				Метод определения координат	Формулы, примененные для расчета средней квадратической погрешности определения координат характерных точек границ (Mt), с подставленными в такие формулы значениями и итоговые (вычисленные) значения Mt, м	Описание закрепления точки
	содержатся в Едином государственном реестре недвижимости		определены в результате выполнения комплексных кадастровых работ				
	X	Y	X	Y			
1	2	3	4	5	6	7	8
19/н86 У	595 619,29	2 228 585,58	595 620,64	2 228 584,96	Метод спутниковых геодезических измерений (определений)	0,10	—
35/н132 У	595 651,71	2 228 583,31	595 651,32	2 228 582,36			
102/н23 3У	595 652,92	2 228 614,32	595 652,92	2 228 614,88			
7/н53У	595 620,36	2 228 617,29	595 621,65	2 228 616,99			
19/н86 У	595 619,29	2 228 585,58	595 620,64	2 228 584,96			

2. Сведения о частях границ уточняемого земельного участка с кадастровым номером 43:44:320143:64 :

Обозначение части границ		Горизонтальное проложение (S), м	Описание прохождения части границ	Сведения о согласовании местоположения границ (согласовано/спорное)
от т.	до т.			
1	2	3	4	5

1	2	3	4	5
н86У	н132У	30,79	—	согласовано
н132У	н233У	32,56		
н233У	н53У	31,34		
н53У	н86У	32,05		

3. Сведения о характеристиках уточняемого земельного участка с кадастровым номером 43:44:320143:64 :

№ п/п	Наименование характеристики земельного участка	Значение характеристики
1	2	3
1.	Адрес земельного участка	—
1.1.	Сведения о местоположении земельного участка (при отсутствии адреса) в структурированном в соответствии с федеральной информационной адресной системой виде	
1.2.	Дополнительные сведения о местоположении земельного участка	Кировская обл, г Слободской, пер Корчагина, дом 6
2.	Площадь земельного участка ± величина погрешности определения (вычисления) площади ($P \pm \Delta P$), м ²	1 003 ± 11,00
3.	Формула, примененная для вычисления предельной погрешности определения площади земельного участка, с подставленными значениями и итоговые (вычисленные) значения	$3,5 * 0,1 * \sqrt{(1003)} = 11$
4.	Площадь земельного участка согласно сведениям Единого государственного реестра недвижимости (Ркад), м ²	1 018,00
5.	Оценка расхождения Р и Ркад ($P - P_{кад}$), м ²	15
6.	Предельный минимальный и максимальный размеры земельного участка (Рмин и Рмакс), м ²	Рмин = 750 Рмакс = 2 000
7.	Вид (виды) разрешенного использования	малоэтажная многоквартирная жилая застройка
7.1.	Дополнительные сведения об использовании земельного участка	—
8.	Кадастровый или иной государственный учетный номер (инвентарный) здания, сооружения, объекта незавершенного строительства, расположенного на земельном участке	43:44:320143:146
9.	Сведения о земельных участках (землях общего пользования, территории общего пользования), посредством которых обеспечивается доступ	—
10.	Иные сведения	—

4. Пояснения к сведениям об уточняемом земельном участке с кадастровым номером 43:44:320143:64 :

1.	—
----	---

1. Сведения о характерных точках границ уточняемого земельного участка с кадастровым номером 43:44:320143:51 :
 Система координат МСК-43, зона 2 Зона № 2

Обозначение характерных точек границ	Координаты, м				Метод определения координат	Формулы, примененные для расчета средней квадратической погрешности определения координат характерных точек границ (Mt), с подставленными в такие формулы значениями и итоговые (вычисленные) значения Mt, м	Описание закрепления точки
	содержатся в Едином государственном реестре недвижимости		определены в результате выполнения комплексных кадастровых работ				
	X	Y	X	Y			
1	2	3	4	5	6	7	8
234	595 799,95	2 228 861,88	—	—	Метод спутниковых геодезических измерений (определений)	—	—
100/н10 0У	595 796,95	2 228 862,05	595 800,13	2 228 861,86		0,10	
99/н99 У	595 787,26	2 228 863,34	595 790,81	2 228 862,43			
98/н98 У	595 787,70	2 228 868,79	595 791,20	2 228 869,34			
109/н10 9У	595 779,41	2 228 864,19	595 785,71	2 228 869,72			
108/н10 8У	595 769,02	2 228 857,27	595 769,10	2 228 854,65			
н188У	—	—	595 761,43	2 228 848,36			
179/н18 7У	595 750,84	2 228 840,46	595 753,13	2 228 840,28			
н235У	—	—	595 749,97	2 228 835,19			
н236	—	—	595 784,25	2 228 831,75			
н237У	—	—	595 786,92	2 228 831,75			
238	595 748,36	2 228 836,59	—	—	—	—	

1	2	3	4	5	6	7	8
239	595 784,94	2 228 832,22	—	—	Метод спутниковых геодезических измерений (определений)	—	—
н240У	—	—	595 798,65	2 228 831,00		0,10	
241	595 798,49	2 228 830,94	—	—		—	
234	595 799,95	2 228 861,88	—	—			

2. Сведения о частях границ уточняемого земельного участка с кадастровым номером 43:44:320143:51 :

Обозначение части границ		Горизонтальное проложение (S), м	Описание прохождения части границ	Сведения о согласовании местоположения границ (согласовано/спорное)
от т.	до т.			
1	2	3	4	5
н100У	н99У	9,34	—	согласовано
н99У	н98У	6,92		
н98У	н109У	5,50		
н109У	н108У	22,43		
н108У	н188У	9,92		
н188У	н187У	11,58		
н187У	н235У	5,99		
н235У	н236	34,45		
н236	н237У	2,67		
н237У	н240У	11,75		
н240У	н100У	30,90		

3. Сведения о характеристиках уточняемого земельного участка с кадастровым номером 43:44:320143:51 :

№ п/п	Наименование характеристики земельного участка	Значение характеристики
1	2	3
1.	Адрес земельного участка	—
1.1.	Сведения о местоположении земельного участка (при отсутствии адреса) в структурированном в соответствии с федеральной информационной адресной системой виде	
1.2.	Дополнительные сведения о местоположении земельного участка	(адрес) Кировская обл, г Слободской, ул Октябрьская, д 58
2.	Площадь земельного участка ± величина погрешности определения (вычисления) площади ($P \pm \Delta P$), м ²	1 181 ± 12,00

1	2	3
3.	Формула, примененная для вычисления предельной погрешности определения площади земельного участка, с подставленными значениями и итоговые (вычисленные) значения	$3,5*0,1*\sqrt{(1181)} = 12$
4.	Площадь земельного участка согласно сведениям Единого государственного реестра недвижимости (Ркад), м ²	1 184,00
5.	Оценка расхождения Р и Ркад (Р - Ркад), м ²	3
6.	Предельный минимальный и максимальный размеры земельного участка (Рмин и Рмакс), м ²	Рмин = 600 Рмакс = 2 000
7.	Вид (виды) разрешенного использования	для эксплуатации жилого дома
7.1.	Дополнительные сведения об использовании земельного участка	—
8.	Кадастровый или иной государственный учетный номер (инвентарный) здания, сооружения, объекта незавершенного строительства, расположенного на земельном участке	43:44:320143:213
9.	Сведения о земельных участках (землях общего пользования, территории общего пользования), посредством которых обеспечивается доступ	—
10.	Иные сведения	Аренда (в том числе, субаренда). Обременение возникает на основании: Свидетельство о праве на наследство по закону . Свидетельство о праве на наследство по завещанию . Свидетельство о праве на наследство по завещанию . Соглашение о передаче прав и обязанностей по договору аренды земельного участка от 15.12.2004 № 1/2004-146 . Договор № 1/2004-146 аренды земельного участка

4. Пояснения к сведениям об уточняемом земельном участке с кадастровым номером 43:44:320143:51 :

1.	—
----	---

1. Сведения о характерных точках границ уточняемого земельного участка с кадастровым номером 43:44:320143:29 :
Система координат МСК-43, зона 2 Зона № 2

Обозначение характерных точек границ	Координаты, м				Метод определения координат	Формулы, примененные для расчета средней квадратической погрешности определения координат характерных точек границ (Mt), с подставленными в такие формулы значениями и итоговые (вычисленные) значения Mt, м	Описание закрепления точки
	содержатся в Едином государственном реестре недвижимости		определены в результате выполнения комплексных кадастровых работ				
	X	Y	X	Y			

1	2	3	4	5	6	7	8
20	595 768,13	2 228 720,80	595 768,13	2 228 720,80	Иное описание	0,10	—
194	595 767,79	2 228 739,64	—	—	Метод спутниковых геодезических измерений (определений)	—	
63/н193 У	595 768,43	2 228 739,60	595 768,65	2 228 737,25		0,10	
25/н113 У	595 768,57	2 228 743,97	595 768,78	2 228 743,78			
24/н112 У	595 756,38	2 228 744,68	595 756,62	2 228 744,85			
23/н111 У	595 738,12	2 228 746,70	595 738,38	2 228 746,19			
57/н167 У	595 736,73	2 228 724,84	595 737,88	2 228 726,14			
21	595 749,80	2 228 724,22	595 749,80	2 228 724,22	Иное описание		
20	595 768,13	2 228 720,80	595 768,13	2 228 720,80			

2. Сведения о частях границ уточняемого земельного участка с кадастровым номером 43:44:320143:29 :

Обозначение части границ		Горизонтальное проложение (S), м	Описание прохождения части границ	Сведения о согласовании местоположения границ (согласовано/спорное)
от т.	до т.			
1	2	3	4	5
20	н193У	16,46	—	согласовано
н193У	н113У	6,53		
н113У	н112У	12,21		
н112У	н111У	18,29		
н111У	н167У	20,06		
н167У	21	12,07		
21	20	18,65		

3. Сведения о характеристиках уточняемого земельного участка с кадастровым номером 43:44:320143:29 :

№ п/п	Наименование характеристики земельного участка	Значение характеристики
1	2	3
1	2	3

1	2	3
1.	Адрес земельного участка	—
1.1.	Сведения о местоположении земельного участка (при отсутствии адреса) в структурированном в соответствии с федеральной информационной адресной системой виде	
1.2.	Дополнительные сведения о местоположении земельного участка	обл. Кировская г. Слободской ул. Мира 3ф2
2.	Площадь земельного участка ± величина погрешности определения (вычисления) площади ($P \pm \Delta P$), м ²	654 ± 9,00
3.	Формула, примененная для вычисления предельной погрешности определения площади земельного участка, с подставленными значениями и итоговые (вычисленные) значения	$3,5 * 0,1 * \sqrt{(654)} = 9$
4.	Площадь земельного участка согласно сведениям Единого государственного реестра недвижимости (Ркад), м ²	680,00
5.	Оценка расхождения Р и Ркад ($P - P_{кад}$), м ²	26
6.	Предельный минимальный и максимальный размеры земельного участка (Рмин и Рмакс), м ²	Рмин = 600 Рмакс = 2 000
7.	Вид (виды) разрешенного использования	эксплуатация жилого дома
7.1.	Дополнительные сведения об использовании земельного участка	—
8.	Кадастровый или иной государственный учетный номер (инвентарный) здания, сооружения, объекта незавершенного строительства, расположенного на земельном участке	43:44:320140:170; 43:00:000000:16491
9.	Сведения о земельных участках (землях общего пользования, территории общего пользования), посредством которых обеспечивается доступ	—
10.	Иные сведения	Аренда (в том числе, субаренда). Обременение возникает на основании: Договор №1/2010-32 аренды земельного участка
4. Пояснения к сведениям об уточняемом земельном участке с кадастровым номером		43:44:320143:29 :
1.	—	

1. Сведения о характерных точках границ уточняемого земельного участка с кадастровым номером 43:44:320143:93 :
 Система координат МСК-43, зона 2 Зона № 2

Обозначение характерных точек границ	Координаты, м				Метод определения координат	Формулы, примененные для расчета средней квадратической погрешности определения координат характерных точек границ (Mt), с подставленными в такие формулы значениями и итоговые (вычисленные) значения Mt, м	Описание закрепления точки
	содержатся в Едином государственном реестре недвижимости		определены в результате выполнения комплексных кадастровых работ				
	X	Y	X	Y			
1	2	3	4	5	6	7	8
115/н25 2У	595 626,03	2 228 758,23	595 627,62	2 228 757,83	Метод спутниковых геодезических измерений (определений)	0,10	—
116/н25 3У	595 653,19	2 228 755,81	595 653,30	2 228 755,81			
117/н25 4У	595 655,11	2 228 794,75	595 654,85	2 228 794,46			
н255У	—	—	595 632,55	2 228 796,57			
н256У	—	—	595 632,64	2 228 798,52			
118/н25 7У	595 628,10	2 228 797,22	595 629,88	2 228 798,64			
258	595 627,63	2 228 784,51	—	—			
120/н25 9У	595 627,33	2 228 779,88	595 628,64	2 228 770,77			
121/н26 0У	595 626,14	2 228 761,88	595 627,87	2 228 761,55			
115/н25 2У	595 626,03	2 228 758,23	595 627,62	2 228 757,83			

2. Сведения о частях границ уточняемого земельного участка с кадастровым номером 43:44:320143:93 :

Обозначение части границ		Горизонтальное проложение (S), м	Описание прохождения части границ	Сведения о согласовании местоположения границ (согласовано/спорное)
от т.	до т.			
1	2	3	4	5

1	2	3	4	5
н252У	н253У	25,76	—	согласовано
н253У	н254У	38,68		
н254У	н255У	22,40		
н255У	н256У	1,95		
н256У	н257У	2,76		
н257У	н259У	27,90		
н259У	н260У	9,25		
н260У	н252У	3,73		

3. Сведения о характеристиках уточняемого земельного участка с кадастровым номером 43:44:320143:93 :

№ п/п	Наименование характеристики земельного участка	Значение характеристики
1	2	3
1.	Адрес земельного участка	—
1.1.	Сведения о местоположении земельного участка (при отсутствии адреса) в структурированном в соответствии с федеральной информационной адресной системой виде	
1.2.	Дополнительные сведения о местоположении земельного участка	Кировская обл, г Слободской, ул Мира, дом 9
2.	Площадь земельного участка ± величина погрешности определения (вычисления) площади ($P \pm \Delta P$), м ²	989 ± 11,00
3.	Формула, примененная для вычисления предельной погрешности определения площади земельного участка, с подставленными значениями и итоговые (вычисленные) значения	$3,5 * 0,1 * \sqrt{(989)} = 11$
4.	Площадь земельного участка согласно сведениям Единого государственного реестра недвижимости (Ркад), м ²	1 052,00
5.	Оценка расхождения Р и Ркад ($P - P_{кад}$), м ²	63
6.	Предельный минимальный и максимальный размеры земельного участка (Рмин и Рмакс), м ²	Рмин = 600 Рмакс = 2 000
7.	Вид (виды) разрешенного использования	эксплуатация жилого дома
7.1.	Дополнительные сведения об использовании земельного участка	—
8.	Кадастровый или иной государственный учетный номер (инвентарный) здания, сооружения, объекта незавершенного строительства, расположенного на земельном участке	43:44:320143:136; 43:00:000000:16491

1	2	3
9.	Сведения о земельных участках (землях общего пользования, территории общего пользования), посредством которых обеспечивается доступ	—
10.	Иные сведения	Охранная зона кабеля. Обременение возникает на основании: Иной документ № ----

4. Пояснения к сведениям об уточняемом земельном участке с кадастровым номером 43:44:320143:93 :

1.	—
----	---

1. Сведения о характерных точках границ уточняемого земельного участка с кадастровым номером 43:44:320143:83 :
Система координат МСК-43, зона 2 Зона № 2

Обозначение характерных точек границ	Координаты, м				Метод определения координат	Формулы, примененные для расчета средней квадратической погрешности определения координат характерных точек границ (Mt), с подставленными в такие формулы значениями и итоговые (вычисленные) значения Mt, м	Описание закрепления точки
	содержатся в Едином государственном реестре недвижимости		определены в результате выполнения комплексных кадастровых работ				
	X	Y	X	Y			
1	2	3	4	5	6	7	8
7/н53У	595 620,36	2 228 617,29	595 621,65	2 228 616,99	Метод спутниковых геодезических измерений (определений)	0,10	—
102/н23 3У	595 652,92	2 228 614,32	595 652,92	2 228 614,88			
122/н26 1У	595 654,25	2 228 647,11	595 654,53	2 228 647,78			
н262У	—	—	595 639,28	2 228 648,50			
10/н56 У	595 621,89	2 228 649,76	595 623,34	2 228 649,96			
55	595 621,32	2 228 638,38	—	—			
54	595 621,05	2 228 627,81	—	—			
7/н53У	595 620,36	2 228 617,29	595 621,65	2 228 616,99			

2. Сведения о частях границ уточняемого земельного участка с кадастровым номером 43:44:320143:83 :

Обозначение части границ		Горизонтальное проложение (S), м	Описание прохождения части границ	Сведения о согласовании местоположения границ (согласовано/спорное)
от т.	до т.			
1	2	3	4	5
н53У	н233У	31,34	—	согласовано
н233У	н261У	32,94		
н261У	н262У	15,27		
н262У	н56У	16,01		
н56У	н53У	33,01		

3. Сведения о характеристиках уточняемого земельного участка с кадастровым номером 43:44:320143:83 :

№ п/п	Наименование характеристики земельного участка	Значение характеристики
1	2	3
1.	Адрес земельного участка	—
1.1.	Сведения о местоположении земельного участка (при отсутствии адреса) в структурированном в соответствии с федеральной информационной адресной системой виде	
1.2.	Дополнительные сведения о местоположении земельного участка	обл. Кировская г. Слободской пер. Корчагина 4
2.	Площадь земельного участка ± величина погрешности определения (вычисления) площади ($P \pm \Delta P$), м ²	1 027 ± 11,00
3.	Формула, примененная для вычисления предельной погрешности определения площади земельного участка, с подставленными значениями и итоговые (вычисленные) значения	$3,5 * 0,1 * \sqrt{(1027)} = 11$
4.	Площадь земельного участка согласно сведениям Единого государственного реестра недвижимости (Ркад), м ²	1 058,00
5.	Оценка расхождения Р и Ркад ($P - P_{кад}$), м ²	31
6.	Предельный минимальный и максимальный размеры земельного участка (Рмин и Рмакс), м ²	Рмин = 600 Рмакс = 2 000
7.	Вид (виды) разрешенного использования	эксплуатация жилого дома
7.1.	Дополнительные сведения об использовании земельного участка	—
8.	Кадастровый или иной государственный учетный номер (инвентарный) здания, сооружения, объекта незавершенного строительства, расположенного на земельном участке	43:44:320143:144; 43:00:000000:16491

1	2	3
9.	Сведения о земельных участках (землях общего пользования, территории общего пользования), посредством которых обеспечивается доступ	—
10.	Иные сведения	—

4. Пояснения к сведениям об уточняемом земельном участке с кадастровым номером 43:44:320143:83 :

1.	—
----	---

1. Сведения о характерных точках границ уточняемого земельного участка с кадастровым номером 43:44:320143:68 :

Система координат МСК-43, зона 2 Зона № 2

Обозначение характерных точек границ	Координаты, м				Метод определения координат	Формулы, примененные для расчета средней квадратической погрешности определения координат характерных точек границ (Mt), с подставленными в такие формулы значениями и итоговые (вычисленные) значения Mt, м	Описание закрепления точки
	содержатся в Едином государственном реестре недвижимости		определены в результате выполнения комплексных кадастровых работ				
	X	Y	X	Y			
1	2	3	4	5	6	7	8
263	595 622,25	2 228 692,15	595 622,25	2 228 692,15	Иное описание	0,02	—
124/н26 4У	595 623,87	2 228 692,63	595 640,18	2 228 690,62	Метод спутниковых геодезических измерений (определений)	0,10	
265	595 650,01	2 228 690,36	—	—		—	
266	595 653,24	2 228 690,13	—	—		—	
127/н26 7У	595 654,63	2 228 690,04	595 654,55	2 228 689,65		0,10	
128/н26 8У	595 654,80	2 228 720,02	595 656,63	2 228 720,48			
129/н26 9У	595 651,50	2 228 721,42	595 651,73	2 228 720,81			
130/н27 0У	595 651,31	2 228 717,70	595 651,45	2 228 716,70			
н271У	—	—	595 642,31	2 228 717,32			

1	2	3	4	5	6	7	8
н272У	—	—	595 631,74	2 228 718,49	Метод спутниковых геодезических измерений (определений)	0,10	—
131/н273У	595 633,88	2 228 719,34	595 630,23	2 228 719,50			
274	595 625,02	2 228 719,84	595 625,02	2 228 719,84	Иное описание	0,02	
275	595 624,32	2 228 710,75	595 624,32	2 228 710,75			
263	595 622,25	2 228 692,15	595 622,25	2 228 692,15			

2. Сведения о частях границ уточняемого земельного участка с кадастровым номером 43:44:320143:68 :

Обозначение части границ		Горизонтальное проложение (S), м	Описание прохождения части границ	Сведения о согласовании местоположения границ (согласовано/спорное)
от т.	до т.			
1	2	3	4	5
263	н264У	18,00	—	согласовано
н264У	н267У	14,40		
н267У	н268У	30,90		
н268У	н269У	4,91		
н269У	н270У	4,12		
н270У	н271У	9,16		
н271У	н272У	10,63		
н272У	н273У	1,82		
н273У	274	5,22		
274	275	9,12		
275	263	18,71		

3. Сведения о характеристиках уточняемого земельного участка с кадастровым номером 43:44:320143:68 :

№ п/п	Наименование характеристики земельного участка	Значение характеристики
1	2	3
1.	Адрес земельного участка	—
1.1.	Сведения о местоположении земельного участка (при отсутствии адреса) в структурированном в соответствии с федеральной информационной адресной системой виде	
1.2.	Дополнительные сведения о местоположении земельного участка	Местоположение установлено относительно ориентира, расположенного в границах участка. Ориентир жилой дом. Почтовый адрес ориентира: Кировская обл, р-н Слободской, г Слободской, пер Дальний, дом 19.
2.	Площадь земельного участка ± величина погрешности определения (вычисления) площади ($P \pm \Delta P$), м ²	882 ± 10,00

1	2	3
3.	Формула, примененная для вычисления предельной погрешности определения площади земельного участка, с подставленными значениями и итоговые (вычисленные) значения	$3,5*0,1*\sqrt{(882)} = 10$
4.	Площадь земельного участка согласно сведениям Единого государственного реестра недвижимости (Ркад), м ²	900,00
5.	Оценка расхождения Р и Ркад (Р - Ркад), м ²	18
6.	Предельный минимальный и максимальный размеры земельного участка (Рмин и Рмакс), м ²	Рмин = 600 Рмакс = 2 000
7.	Вид (виды) разрешенного использования	эксплуатация жилого дома
7.1.	Дополнительные сведения об использовании земельного участка	—
8.	Кадастровый или иной государственный учетный номер (инвентарный) здания, сооружения, объекта незавершенного строительства, расположенного на земельном участке	43:44:320143:131; 43:00:000000:16491; 43:44:000000:458
9.	Сведения о земельных участках (землях общего пользования, территории общего пользования), посредством которых обеспечивается доступ	—
10.	Иные сведения	—

4. Пояснения к сведениям об уточняемом земельном участке с кадастровым номером 43:44:320143:68 :

1.	—
----	---

1. Сведения о характерных точках границ уточняемого земельного участка с кадастровым номером 43:44:320143:52 :
Система координат МСК-43, зона 2 Зона № 2

Обозначение характерных точек границ	Координаты, м				Метод определения координат	Формулы, примененные для расчета средней квадратической погрешности определения координат характерных точек границ (Mt), с подставленными в такие формулы значениями и итоговые (вычисленные) значения Mt, м	Описание закрепления точки
	содержатся в Едином государственном реестре недвижимости		определены в результате выполнения комплексных кадастровых работ				
	X	Y	X	Y			
1	2	3	4	5	6	7	8
260/н27 6У	595 703,07	2 228 805,05	595 703,56	2 228 802,08	Метод спутниковых геодезических измерений (определений)	0,10	—

1	2	3	4	5	6	7	8
н277У	—	—	595 720,94	2 228 801,46	Метод спутниковых геодезических измерений (определений)	0,10	—
261/н278У	595 724,96	2 228 804,02	595 725,51	2 228 801,29			
228/н242У	595 741,78	2 228 821,39	595 744,51	2 228 818,98			
178/н186У	595 742,47	2 228 824,01	595 744,94	2 228 824,36			Закрепление отсутствует
н185У	—	—	595 727,44	2 228 825,97			—
н184У	—	—	595 711,23	2 228 827,83			
177/н183У	595 710,14	2 228 827,33	595 709,31	2 228 830,11			
262/н279У	595 704,77	2 228 828,14	595 705,31	2 228 829,34			
260/н276У	595 703,07	2 228 805,05	595 703,56	2 228 802,08			

2. Сведения о частях границ уточняемого земельного участка с кадастровым номером 43:44:320143:52 :

Обозначение части границ		Горизонтальное проложение (S), м	Описание прохождения части границ	Сведения о согласовании местоположения границ (согласовано/спорное)
от т.	до т.			
1	2	3	4	5
н276У	н277У	17,39	—	согласовано
н277У	н278У	4,57		
н278У	н242У	25,96		
н242У	н186У	5,40		
н186У	н185У	17,57		
н185У	н184У	16,32		
н184У	н183У	2,98		
н183У	н279У	4,07		
н279У	н276У	27,32		

3. Сведения о характеристиках уточняемого земельного участка с кадастровым номером 43:44:320143:52 :

№ п/п	Наименование характеристики земельного участка	Значение характеристики
1	2	3

1	2	3
1.	Адрес земельного участка	—
1.1.	Сведения о местоположении земельного участка (при отсутствии адреса) в структурированном в соответствии с федеральной информационной адресной системой виде	
1.2.	Дополнительные сведения о местоположении земельного участка	обл. Кировская г. Слободской ул. Мира 5-ф
2.	Площадь земельного участка ± величина погрешности определения (вычисления) площади ($P \pm \Delta P$), м ²	840 ± 10,00
3.	Формула, примененная для вычисления предельной погрешности определения площади земельного участка, с подставленными значениями и итоговые (вычисленные) значения	$3,5 * 0,1 * \sqrt{(840)} = 10$
4.	Площадь земельного участка согласно сведениям Единого государственного реестра недвижимости (Ркад), м ²	744,00
5.	Оценка расхождения Р и Ркад ($P - P_{кад}$), м ²	96
6.	Предельный минимальный и максимальный размеры земельного участка (Рмин и Рмакс), м ²	Рмин = 600 Рмакс = 2 000
7.	Вид (виды) разрешенного использования	эксплуатация жилого дома
7.1.	Дополнительные сведения об использовании земельного участка	—
8.	Кадастровый или иной государственный учетный номер (инвентарный) здания, сооружения, объекта незавершенного строительства, расположенного на земельном участке	43:44:320143:139; 43:00:000000:16491
9.	Сведения о земельных участках (землях общего пользования, территории общего пользования), посредством которых обеспечивается доступ	—
10.	Иные сведения	—
4. Пояснения к сведениям об уточняемом земельном участке с кадастровым номером		43:44:320143:52 :
1.		—

1. Сведения о характерных точках границ уточняемого земельного участка с кадастровым номером 43:44:320143:21 :
 Система координат МСК-43, зона 2 Зона № 2

Обозначение характерных точек границ	Координаты, м				Метод определения координат	Формулы, примененные для расчета средней квадратической погрешности определения координат характерных точек границ (Mt), с подставленными в такие формулы значениями и итоговые (вычисленные) значения Mt, м	Описание закрепления точки
	содержатся в Едином государственном реестре недвижимости		определены в результате выполнения комплексных кадастровых работ				
	X	Y	X	Y			
1	2	3	4	5	6	7	8
122/н261У	595 654,25	2 228 647,11	595 654,53	2 228 647,78	Метод спутниковых геодезических измерений (определений)	0,10	—
138/н280У	595 655,48	2 228 679,70	595 656,12	2 228 680,30			
22/н103У	595 623,37	2 228 683,02	595 625,01	2 228 682,47			
102	595 622,69	2 228 665,72	—	—		—	
10/н56У	595 621,89	2 228 649,76	595 623,34	2 228 649,96			
н262У	—	—	595 639,28	2 228 648,50		0,10	
122/н261У	595 654,25	2 228 647,11	595 654,53	2 228 647,78			

2. Сведения о частях границ уточняемого земельного участка с кадастровым номером 43:44:320143:21 :

Обозначение части границ		Горизонтальное проложение (S), м	Описание прохождения части границ	Сведения о согласовании местоположения границ (согласовано/спорное)
от т.	до т.			
1	2	3	4	5
н261У	н280У	32,56	—	согласовано
н280У	н103У	31,19		
н103У	н56У	32,55		
н56У	н262У	16,01		
н262У	н261У	15,27		

3. Сведения о характеристиках уточняемого земельного участка с кадастровым номером 43:44:320143:21 :

№ п/п	Наименование характеристики земельного участка	Значение характеристики
1	2	3
1.	Адрес земельного участка	—
1.1.	Сведения о местоположении земельного участка (при отсутствии адреса) в структурированном в соответствии с федеральной информационной адресной системой виде	
1.2.	Дополнительные сведения о местоположении земельного участка	Кировская обл, г Слободской, пер Корчагина, дом 2
2.	Площадь земельного участка ± величина погрешности определения (вычисления) площади ($P \pm \Delta P$), м ²	1 022 ± 11,00
3.	Формула, примененная для вычисления предельной погрешности определения площади земельного участка, с подставленными значениями и итоговые (вычисленные) значения	$3,5*0,1*\sqrt{(1022)} = 11$
4.	Площадь земельного участка согласно сведениям Единого государственного реестра недвижимости (Ркад), м ²	1 063,00
5.	Оценка расхождения Р и Ркад ($P - P_{кад}$), м ²	41
6.	Предельный минимальный и максимальный размеры земельного участка (Рмин и Рмакс), м ²	Рмин = 750 Рмакс = 2 000
7.	Вид (виды) разрешенного использования	малоэтажная многоквартирная жилая застройка
7.1.	Дополнительные сведения об использовании земельного участка	—
8.	Кадастровый или иной государственный учетный номер (инвентарный) здания, сооружения, объекта незавершенного строительства, расположенного на земельном участке	—
9.	Сведения о земельных участках (землях общего пользования, территории общего пользования), посредством которых обеспечивается доступ	—
10.	Иные сведения	—

4. Пояснения к сведениям об уточняемом земельном участке с кадастровым номером 43:44:320143:21 :

1.	—
----	---

1. Сведения о характерных точках границ уточняемого земельного участка с кадастровым номером <u>43:44:320143:99</u> :					Система координат <u>МСК-43, зона 2</u>		Зона № <u>2</u>	
Обозначение характерных точек границ	Координаты, м				Метод определения координат	Формулы, примененные для расчета средней квадратической погрешности определения координат характерных точек границ (Mt), с подставленными в такие формулы значениями и итоговые (вычисленные) значения Mt, м	Описание закрепления точки	
	содержатся в Едином государственном реестре недвижимости		определены в результате выполнения комплексных кадастровых работ					
	X	Y	X	Y				
1	2	3	4	5	6	7	8	
260/н27 6У	595 703,07	2 228 805,05	595 703,56	2 228 802,08	Метод спутниковых геодезических измерений (определений)	0,10	—	
262/н27 9У	595 704,77	2 228 828,14	595 705,31	2 228 829,34				
177/н18 3У	595 710,14	2 228 827,33	595 709,31	2 228 830,11				
н4155У	—	—	595 697,13	2 228 844,27				
176/н18 2У	595 698,03	2 228 845,73	595 691,08	2 228 850,63				
н181У	—	—	595 674,45	2 228 856,25				
175/н18 0У	595 682,79	2 228 852,73	595 667,37	2 228 859,44				
н288У	—	—	595 664,63	2 228 860,99				
189/н19 9У	595 658,94	2 228 853,72	595 662,74	2 228 853,41				
188/н19 8У	595 643,94	2 228 853,82	595 647,17	2 228 853,70				
271/н28 9У	595 640,37	2 228 809,06	595 644,22	2 228 805,89				
290	595 678,09	2 228 805,95	—	—				—

1	2	3	4	5	6	7	8
291	595 678,03	2 228 804,15	—	—	Метод спутниковых геодезических измерений (определений)	—	—
292	595 702,71	2 228 802,27	—	—		—	
260/н27 6У	595 703,07	2 228 805,05	595 703,56	2 228 802,08		0,10	

2. Сведения о частях границ уточняемого земельного участка с кадастровым номером 43:44:320143:99 :

Обозначение части границ		Горизонтальное проложение (S), м	Описание прохождения части границ	Сведения о согласовании местоположения границ (согласовано/спорное)
от т.	до т.			
1	2	3	4	5
н276У	н279У	27,32	—	согласовано
н279У	н183У	4,07		
н183У	н4155У	18,68		
н4155У	н182У	8,78		
н182У	н181У	17,55		
н181У	н180У	7,77		
н180У	н288У	3,15		
н288У	н199У	7,81		
н199У	н198У	15,57		
н198У	н289У	47,90		
н289У	н276У	59,46		

3. Сведения о характеристиках уточняемого земельного участка с кадастровым номером 43:44:320143:99 :

№ п/п	Наименование характеристики земельного участка	Значение характеристики
1	2	3
1.	Адрес земельного участка	—
1.1.	Сведения о местоположении земельного участка (при отсутствии адреса) в структурированном в соответствии с федеральной информационной адресной системой виде	
1.2.	Дополнительные сведения о местоположении земельного участка	обл. Кировская г. Слободской ул. Мира 8
2.	Площадь земельного участка ± величина погрешности определения (вычисления) площади ($P \pm \Delta P$), м ²	2 850 ± 19,00

1	2	3
3.	Формула, примененная для вычисления предельной погрешности определения площади земельного участка, с подставленными значениями и итоговые (вычисленные) значения	$3,5*0,1*\sqrt{(2850)} = 19$
4.	Площадь земельного участка согласно сведениям Единого государственного реестра недвижимости (Ркад), м ²	2 833,00
5.	Оценка расхождения Р и Ркад (Р - Ркад), м ²	17
6.	Предельный минимальный и максимальный размеры земельного участка (Рмин и Рмакс), м ²	Рмин = 600 Рмакс = 2 000
7.	Вид (виды) разрешенного использования	эксплуатация жилого дома
7.1.	Дополнительные сведения об использовании земельного участка	—
8.	Кадастровый или иной государственный учетный номер (инвентарный) здания, сооружения, объекта незавершенного строительства, расположенного на земельном участке	43:44:320143:116
9.	Сведения о земельных участках (землях общего пользования, территории общего пользования), посредством которых обеспечивается доступ	—
10.	Иные сведения	—

4. Пояснения к сведениям об уточняемом земельном участке с кадастровым номером 43:44:320143:99 :

1.	—
----	---

1. Сведения о характерных точках границ уточняемого земельного участка с кадастровым номером 43:44:320143:81 :
Система координат МСК-43, зона 2 Зона № 2

Обозначение характерных точек границ	Координаты, м				Метод определения координат	Формулы, примененные для расчета средней квадратической погрешности определения координат характерных точек границ (Mt), с подставленными в такие формулы значениями и итоговые (вычисленные) значения Mt, м	Описание закрепления точки
	содержатся в Едином государственном реестре недвижимости		определены в результате выполнения комплексных кадастровых работ				
	X	Y	X	Y			
1	2	3	4	5	6	7	8
34/н131 У	595 650,51	2 228 554,67	595 649,91	2 228 553,45	Метод спутниковых геодезических измерений (определений)	0,10	—

1	2	3	4	5	6	7	8
33/н130 У	595 650,30	2 228 549,76	595 649,70	2 228 549,28	Метод спутниковых геодезических измерений (определений)	0,10	—
145/н29 3У	595 650,43	2 228 545,02	595 652,08	2 228 539,98			
146/н29 4У	595 653,87	2 228 516,13	595 654,81	2 228 515,03			
147/н29 5У	595 668,66	2 228 518,41	595 669,76	2 228 517,25			
148/н29 6У	595 667,50	2 228 548,11	595 668,60	2 228 547,05			
149/н29 7У	595 670,02	2 228 548,31	595 670,11	2 228 547,05			
150/н30 У	595 669,65	2 228 555,18	595 669,89	2 228 553,71			
29	595 657,05	2 228 554,79	—	—	Иное описание	—	
152/н28 У	595 654,67	2 228 554,71	595 656,42	2 228 553,53	Метод спутниковых геодезических измерений (определений)	0,10	
34/н131 У	595 650,51	2 228 554,67	595 649,91	2 228 553,45			

2. Сведения о частях границ уточняемого земельного участка с кадастровым номером 43:44:320143:81 :

Обозначение части границ		Горизонтальное проложение (S), м	Описание прохождения части границ	Сведения о согласовании местоположения границ (согласовано/спорное)
от т.	до т.			
1	2	3	4	5
н131У	н130У	4,18	—	согласовано
н130У	н293У	9,60		
н293У	н294У	25,10		
н294У	н295У	15,11		
н295У	н296У	29,82		
н296У	н297У	1,51		
н297У	н30У	6,66		
н30У	н28У	13,47		
н28У	н131У	6,51		

3. Сведения о характеристиках уточняемого земельного участка с кадастровым номером 43:44:320143:81 :

№ п/п	Наименование характеристики земельного участка	Значение характеристики
-------	--	-------------------------

1	2	3
1.	Адрес земельного участка	—
1.1.	Сведения о местоположении земельного участка (при отсутствии адреса) в структурированном в соответствии с федеральной информационной адресной системой виде	
1.2.	Дополнительные сведения о местоположении земельного участка	обл. Кировская г. Слободской пер. Корчагина
2.	Площадь земельного участка \pm величина погрешности определения (вычисления) площади ($P \pm \Delta P$), м ²	636 \pm 9,00
3.	Формула, примененная для вычисления предельной погрешности определения площади земельного участка, с подставленными значениями и итоговые (вычисленные) значения	$3,5 * 0,1 * \sqrt{(636)} = 9$
4.	Площадь земельного участка согласно сведениям Единого государственного реестра недвижимости (Ркад), м ²	636,00
5.	Оценка расхождения P и Ркад ($P - P_{кад}$), м ²	0
6.	Предельный минимальный и максимальный размеры земельного участка ($P_{мин}$ и $P_{макс}$), м ²	— —
7.	Вид (виды) разрешенного использования	гаражная застройка
7.1.	Дополнительные сведения об использовании земельного участка	—
8.	Кадастровый или иной государственный учетный номер (инвентарный) здания, сооружения, объекта незавершенного строительства, расположенного на земельном участке	—
9.	Сведения о земельных участках (землях общего пользования, территории общего пользования), посредством которых обеспечивается доступ	—
10.	Иные сведения	—
4. Пояснения к сведениям об уточняемом земельном участке с кадастровым номером		43:44:320143:81 :
1.	—	—

1. Сведения о характерных точках границ уточняемого земельного участка с кадастровым номером 43:44:320143:69 :
 Система координат МСК-43, зона 2 Зона № 2

Обозначение характерных точек границ	Координаты, м				Метод определения координат	Формулы, примененные для расчета средней квадратической погрешности определения координат характерных точек границ (Mt), с подставленными в такие формулы значениями и итоговые (вычисленные) значения Mt, м	Описание закрепления точки
	содержатся в Едином государственном реестре недвижимости		определены в результате выполнения комплексных кадастровых работ				
	X	Y	X	Y			
1	2	3	4	5	6	7	8
274	595 625,02	2 228 719,84	595 625,02	2 228 719,84	Иное описание	0,02	—
131/н27 3У	595 633,88	2 228 719,34	595 630,23	2 228 719,50	Метод спутниковых геодезических измерений (определений)	0,10	
н272У	—	—	595 631,74	2 228 718,49			
н271У	—	—	595 642,31	2 228 717,32			
130/н27 0У	595 651,31	2 228 717,70	595 651,45	2 228 716,70			
129/н26 9У	595 651,50	2 228 721,42	595 651,73	2 228 720,81			
116/н25 3У	595 653,19	2 228 755,81	595 653,30	2 228 755,81			
115/н25 2У	595 626,03	2 228 758,23	595 627,62	2 228 757,83			
298	595 624,91	2 228 740,83	—	—	—		
299	595 625,55	2 228 726,68	595 625,55	2 228 726,68	Иное описание	0,02	
274	595 625,02	2 228 719,84	595 625,02	2 228 719,84			

2. Сведения о частях границ уточняемого земельного участка с кадастровым номером 43:44:320143:69 :

Обозначение части границ		Горизонтальное проложение (S), м	Описание прохождения части границ	Сведения о согласовании местоположения границ (согласовано/спорное)
от т.	до т.			
1	2	3	4	5
274	н273У	5,22	—	согласовано

1	2	3	4	5
н273У	н272У	1,82	—	согласовано
н272У	н271У	10,63		
н271У	н270У	9,16		
н270У	н269У	4,12		
н269У	н253У	35,04		
н253У	н252У	25,76		
н252У	299	31,22		
299	274	6,86		

3. Сведения о характеристиках уточняемого земельного участка с кадастровым номером 43:44:320143:69 :

№ п/п	Наименование характеристики земельного участка	Значение характеристики
1	2	3
1.	Адрес земельного участка	—
1.1.	Сведения о местоположении земельного участка (при отсутствии адреса) в структурированном в соответствии с федеральной информационной адресной системой виде	
1.2.	Дополнительные сведения о местоположении земельного участка	Кировская обл, г Слободской, ул Мира, дом 9 а
2.	Площадь земельного участка ± величина погрешности определения (вычисления) площади ($P \pm \Delta P$), м ²	1 018 ± 11,00
3.	Формула, примененная для вычисления предельной погрешности определения площади земельного участка, с подставленными значениями и итоговые (вычисленные) значения	$3,5 * 0,1 * \sqrt{(1018)} = 11$
4.	Площадь земельного участка согласно сведениям Единого государственного реестра недвижимости (Ркад), м ²	1 049,00
5.	Оценка расхождения Р и Ркад ($P - P_{кад}$), м ²	31
6.	Предельный минимальный и максимальный размеры земельного участка (Рмин и Рмакс), м ²	Рмин = 600 Рмакс = 2 000
7.	Вид (виды) разрешенного использования	эксплуатация жилого дома
7.1.	Дополнительные сведения об использовании земельного участка	—
8.	Кадастровый или иной государственный учетный номер (инвентарный) здания, сооружения, объекта незавершенного строительства, расположенного на земельном участке	43:44:320159:143; 43:00:000000:16491

1	2	3
9.	Сведения о земельных участках (землях общего пользования, территории общего пользования), посредством которых обеспечивается доступ	—
10.	Иные сведения	—

4. Пояснения к сведениям об уточняемом земельном участке с кадастровым номером 43:44:320143:69 :

1.	—
----	---

1. Сведения о характерных точках границ уточняемого земельного участка с кадастровым номером 43:44:320143:56 :
Система координат МСК-43, зона 2 Зона № 2

Обозначение характерных точек границ	Координаты, м				Метод определения координат	Формулы, примененные для расчета средней квадратической погрешности определения координат характерных точек границ (Mt), с подставленными в такие формулы значениями и итоговые (вычисленные) значения Mt, м	Описание закрепления точки
	содержатся в Едином государственном реестре недвижимости		определены в результате выполнения комплексных кадастровых работ				
	X	Y	X	Y			
1	2	3	4	5	6	7	8
282/н300У	595 597,57	2 228 812,50	595 597,13	2 228 808,87	Метод спутниковых геодезических измерений (определений)	0,10	—
271/н289У	595 640,37	2 228 809,06	595 644,22	2 228 805,89			
188/н198У	595 643,94	2 228 853,82	595 647,17	2 228 853,70			
н197У	—	—	595 647,85	2 228 855,94			
301	595 617,13	2 228 856,08	—	—			
284/н302У	595 611,71	2 228 856,72	595 617,56	2 228 862,22			
303	595 610,91	2 228 847,56	—	—			
286/н304У	595 592,94	2 228 822,96	595 598,42	2 228 826,38			

1	2	3	4	5	6	7	8
305	595 597,75	2 228 814,63	—	—	Метод спутниковых геодезических измерений (определений)	—	—
282/н30 0У	595 597,57	2 228 812,50	595 597,13	2 228 808,87		0,10	

2. Сведения о частях границ уточняемого земельного участка с кадастровым номером 43:44:320143:56 :

Обозначение части границ		Горизонтальное проложение (S), м	Описание прохождения части границ	Сведения о согласовании местоположения границ (согласовано/спорное)
от т.	до т.			
1	2	3	4	5
н300У	н289У	47,18	—	согласовано
н289У	н198У	47,90		
н198У	н197У	2,34		
н197У	н302У	30,93		
н302У	н304У	40,63		
н304У	н300У	17,56		

3. Сведения о характеристиках уточняемого земельного участка с кадастровым номером 43:44:320143:56 :

№ п/п	Наименование характеристики земельного участка	Значение характеристики
1	2	3
1.	Адрес земельного участка	—
1.1.	Сведения о местоположении земельного участка (при отсутствии адреса) в структурированном в соответствии с федеральной информационной адресной системой виде	
1.2.	Дополнительные сведения о местоположении земельного участка	Кировская обл, г Слободской, ул Мира, дом 10
2.	Площадь земельного участка ± величина погрешности определения (вычисления) площади ($P \pm \Delta P$), м ²	2 187 ± 16,00
3.	Формула, примененная для вычисления предельной погрешности определения площади земельного участка, с подставленными значениями и итоговые (вычисленные) значения	$3,5 * 0,1 * \sqrt{(2187)} = 16$
4.	Площадь земельного участка согласно сведениям Единого государственного реестра недвижимости (Ркад), м ²	1 821,00
5.	Оценка расхождения Р и Ркад ($P - P_{кад}$), м ²	366
6.	Предельный минимальный и максимальный размеры земельного участка (Рмин и Рмакс), м ²	Рмин = 750 Рмакс = 2 000

1	2	3
7.	Вид (виды) разрешенного использования	эксплуатация многоквартирного жилого дома
7.1.	Дополнительные сведения об использовании земельного участка	—
8.	Кадастровый или иной государственный учетный номер (инвентарный) здания, сооружения, объекта незавершенного строительства, расположенного на земельном участке	43:44:320143:120; 43:44:320143:235
9.	Сведения о земельных участках (землях общего пользования, территории общего пользования), посредством которых обеспечивается доступ	—
10.	Иные сведения	—

4. Пояснения к сведениям об уточняемом земельном участке с кадастровым номером 43:44:320143:56 :

1.	—
----	---

1. Сведения о характерных точках границ уточняемого земельного участка с кадастровым номером 43:44:320143:96 :
Система координат МСК-43, зона 2 Зона № 2

Обозначение характерных точек границ	Координаты, м				Метод определения координат	Формулы, примененные для расчета средней квадратической погрешности определения координат характерных точек границ (Mt), с подставленными в такие формулы значениями и итоговые (вычисленные) значения Mt, м	Описание закрепления точки
	содержатся в Едином государственном реестре недвижимости		определены в результате выполнения комплексных кадастровых работ				
	X	Y	X	Y			
1	2	3	4	5	6	7	8
159/н308У	595 595,44	2 228 764,94	595 597,56	2 228 763,71	Метод спутниковых геодезических измерений (определений)	0,10	—
309	595 600,22	2 228 764,91	—	—		—	
161/н310У	595 600,16	2 228 764,60	595 622,54	2 228 761,65		0,10	
121/н260У	595 626,14	2 228 761,88	595 627,87	2 228 761,55		—	
120/н259У	595 627,33	2 228 779,88	595 628,64	2 228 770,77		—	
258	595 627,63	2 228 784,51	—	—		—	

1	2	3	4	5	6	7	8
118/н25 7У	595 628,10	2 228 797,22	595 629,88	2 228 798,64	Метод спутниковых геодезических измерений (определений)	0,10	—
н311У	—	—	595 616,27	2 228 799,30			
н312У	—	—	595 616,27	2 228 800,18			
н313У	—	—	595 604,73	2 228 801,35			
162/н31 4У	595 599,43	2 228 799,68	595 604,53	2 228 797,97			
163/н31 5У	595 597,01	2 228 799,90	595 598,88	2 228 798,28			
159/н30 8У	595 595,44	2 228 764,94	595 597,56	2 228 763,71			

2. Сведения о частях границ уточняемого земельного участка с кадастровым номером 43:44:320143:96 :

Обозначение части границ		Горизонтальное проложение (S), м	Описание прохождения части границ	Сведения о согласовании местоположения границ (согласовано/спорное)
от т.	до т.			
1	2	3	4	5
н308У	н310У	25,06	—	согласовано
н310У	н260У	5,33		
н260У	н259У	9,25		
н259У	н257У	27,90		
н257У	н311У	13,63		
н311У	н312У	0,88		
н312У	н313У	11,60		
н313У	н314У	3,39		
н314У	н315У	5,66		
н315У	н308У	34,60		

3. Сведения о характеристиках уточняемого земельного участка с кадастровым номером 43:44:320143:96 :

№ п/п	Наименование характеристики земельного участка	Значение характеристики
1	2	3
1		

1	2	3
1.	Адрес земельного участка	—
1.1.	Сведения о местоположении земельного участка (при отсутствии адреса) в структурированном в соответствии с федеральной информационной адресной системой виде	
1.2.	Дополнительные сведения о местоположении земельного участка	Местоположение установлено относительно ориентира, расположенного в границах участка. Ориентир жилой дом. Почтовый адрес ориентира: Кировская обл, г Слободской, ул Кирова, дом 51.
2.	Площадь земельного участка \pm величина погрешности определения (вычисления) площади ($P \pm \Delta P$), м ²	1 141 \pm 12,00
3.	Формула, примененная для вычисления предельной погрешности определения площади земельного участка, с подставленными значениями и итоговые (вычисленные) значения	$3,5 * 0,1 * \sqrt{(1141)} = 12$
4.	Площадь земельного участка согласно сведениям Единого государственного реестра недвижимости (Ркад), м ²	1 094,00
5.	Оценка расхождения P и Ркад ($P - P_{кад}$), м ²	47
6.	Предельный минимальный и максимальный размеры земельного участка (P _{мин} и P _{макс}), м ²	P _{мин} = 750 P _{макс} = 2 000
7.	Вид (виды) разрешенного использования	Малоэтажная многоквартирная жилая застройка
7.1.	Дополнительные сведения об использовании земельного участка	—
8.	Кадастровый или иной государственный учетный номер (инвентарный) здания, сооружения, объекта незавершенного строительства, расположенного на земельном участке	43:44:320143:132; 43:00:000000:16491
9.	Сведения о земельных участках (землях общего пользования, территории общего пользования), посредством которых обеспечивается доступ	—
10.	Иные сведения	красная линия
4. Пояснения к сведениям об уточняемом земельном участке с кадастровым номером		43:44:320143:96 :
1.		—

1. Сведения о характерных точках границ уточняемого земельного участка с кадастровым номером 43:44:320143:95 :
 Система координат МСК-43, зона 2 Зона № 2

Обозначение характерных точек границ	Координаты, м				Метод определения координат	Формулы, примененные для расчета средней квадратической погрешности определения координат характерных точек границ (Mt), с подставленными в такие формулы значениями и итоговые (вычисленные) значения Mt, м	Описание закрепления точки
	содержатся в Едином государственном реестре недвижимости		определены в результате выполнения комплексных кадастровых работ				
	X	Y	X	Y			
1	2	3	4	5	6	7	8
316	595 595,39	2 228 729,50	595 595,39	2 228 729,50	Иное описание	0,02	—
299	595 625,55	2 228 726,68	595 625,55	2 228 726,68			
298	595 624,91	2 228 740,83	—	—	Метод спутниковых геодезических измерений (определений)	0,10	
115/н25 2У	595 626,03	2 228 758,23	595 627,62	2 228 757,83			
121/н26 0У	595 626,14	2 228 761,88	595 627,87	2 228 761,55			
161/н31 0У	595 600,16	2 228 764,60	595 622,54	2 228 761,65			
309	595 600,22	2 228 764,91	—	—			
159/н30 8У	595 595,44	2 228 764,94	595 597,56	2 228 763,71	0,10		
316	595 595,39	2 228 729,50	595 595,39	2 228 729,50	Иное описание	0,02	

2. Сведения о частях границ уточняемого земельного участка с кадастровым номером 43:44:320143:95 :

Обозначение части границ		Горизонтальное проложение (S), м	Описание прохождения части границ	Сведения о согласовании местоположения границ (согласовано/спорное)
от т.	до т.			
1	2	3	4	5
316	299	30,29	—	согласовано
299	н252У	31,22		
н252У	н260У	3,73		
н260У	н310У	5,33		
н310У	н308У	25,06		

1	2	3	4	5
н308У	316	34,28	—	согласовано

3. Сведения о характеристиках уточняемого земельного участка с кадастровым номером 43:44:320143:95 :

№ п/п	Наименование характеристики земельного участка	Значение характеристики
1	2	3
1.	Адрес земельного участка	—
1.1.	Сведения о местоположении земельного участка (при отсутствии адреса) в структурированном в соответствии с федеральной информационной адресной системой виде	
1.2.	Дополнительные сведения о местоположении земельного участка	Кировская обл, г Слободской, ул Кирова, дом 53
2.	Площадь земельного участка ± величина погрешности определения (вычисления) площади ($P \pm \Delta P$), м ²	1 046 ± 11,00
3.	Формула, примененная для вычисления предельной погрешности определения площади земельного участка, с подставленными значениями и итоговые (вычисленные) значения	$3,5 * 0,1 * \sqrt{(1046)} = 11$
4.	Площадь земельного участка согласно сведениям Единого государственного реестра недвижимости (Ркад), м ²	1 074,00
5.	Оценка расхождения Р и Ркад ($P - P_{кад}$), м ²	28
6.	Предельный минимальный и максимальный размеры земельного участка (Рмин и Рмакс), м ²	Рмин = 600 Рмакс = 2 000
7.	Вид (виды) разрешенного использования	эксплуатация жилого дома
7.1.	Дополнительные сведения об использовании земельного участка	—
8.	Кадастровый или иной государственный учетный номер (инвентарный) здания, сооружения, объекта незавершенного строительства, расположенного на земельном участке	43:44:320143:217; 43:00:000000:16491
9.	Сведения о земельных участках (землях общего пользования, территории общего пользования), посредством которых обеспечивается доступ	—
10.	Иные сведения	—

4. Пояснения к сведениям об уточняемом земельном участке с кадастровым номером 43:44:320143:95 :

1.	—
----	---

Сведения об образуемых земельных участках

1. Сведения о характерных точках границ образуемого земельного участка _____ :

_____ обозначение земельного участка

Система координат _____

Зона № _____

Обозначение характерных точек границ	Координаты, м		Метод определения координат	Формулы, примененные для расчета средней квадратической погрешности определения координат характерных точек границ (Mt), с подставленными в такие формулы значениями и итоговые (вычисленные) значения Mt, м	Описание закрепления точки
	X	Y			
1	2	3	4	5	6

2. Сведения о частях границ образуемого земельного участка _____ :

_____ обозначение земельного участка

Обозначение части границ		Горизонтальное проложение (S), м	Описание прохождения части границ	Сведения о согласовании местоположения границ (согласовано/спорное)
от т.	до т.			
1	2	3	4	5

3. Сведения о характеристиках образуемого земельного участка _____ :

_____ обозначение земельного участка

№ п/п	Наименование характеристики земельного участка	Значение характеристики
1	2	3
1.	Адрес земельного участка	
1.1.	Сведения о местоположении земельного участка (при отсутствии адреса) в структурированном в соответствии с федеральной информационной адресной системой виде	
1.2.	Дополнительные сведения о местоположении земельного участка	
2.	Категория земель	
3.	Вид (виды) разрешенного использования	
3.1.	Дополнительные сведения об использовании земельного участка	
4.	Реестровый номер границ территориальной зоны или в случае отсутствия такого реестрового номера ее индивидуальное обозначение (вид, тип, номер, индекс)	
5.	Площадь земельного участка ± величина погрешности определения (вычисления) площади ($P \pm \Delta P$), м ²	

1	2	3
6.	Формула, примененная для вычисления предельной погрешности определения площади земельного участка, с подставленными значениями и итоговые (вычисленные) значения	
7.	Предельный минимальный и максимальный размеры земельного участка (Рмин) и (Рмакс), м ²	
8.	Кадастровый или иной государственный учетный номер (инвентарный) объекта недвижимости, расположенного на образуемом земельном участке	
9.	Кадастровые номера исходных земельных участков	
9.1.	Кадастровый номер входящего в состав земельного участка, представляющего собой единое землепользование (номер контура многоконтурного земельного участка), преобразование которого осуществляется	
9.2.	Кадастровые номера земельных участков, исключаемых из состава измененного (исходного) земельного участка, представляющего собой единое землепользование	
9.3.	Кадастровый или иной государственный учетный номер (инвентарный) объекта недвижимости, расположенного на измененном земельном участке	
10.	Условный номер земельного участка	
11.	Учетный номер проекта межевания территории	
12.	Дополнительные сведения об образовании земельного участка	
13.	Сведения о земельных участках (землях общего пользования, территории общего пользования), посредством которых обеспечивается доступ	
14.	Иные сведения	
4. Пояснения к сведениям об образуемом земельном участке _____ : обозначение земельного участка		
1.		

Сведения об уточняемых земельных участках, необходимые для исправления реестровых ошибок в сведениях о местоположении их границ

1. Сведения о характерных точках границ уточняемого земельного участка с кадастровым номером 43:44:320143:49 :
 Система координат МСК-43, зона 2 Зона № 2

Обозначение характерных точек границ	Координаты, м				Метод определения координат	Формулы, примененные для расчета средней квадратической погрешности определения координат характерных точек границ (Mt), с подставленными в такие формулы значениями и итоговые (вычисленные) значения Mt, м	Описание закрепления точки
	содержатся в Едином государственном реестре недвижимости		определены в результате выполнения комплексных кадастровых работ				
	X	Y	X	Y			
1	2	3	4	5	6	7	8
97/н97 У	595 797,23	2 228 868,80	595 800,45	2 228 868,76	—	0,30	—
98/н98 У	595 787,70	2 228 868,79	595 791,20	2 228 869,34	Метод спутниковых геодезических измерений (определений)	0,10	
99/н99 У	595 787,26	2 228 863,34	595 790,81	2 228 862,43			
100/н10 0У	595 796,95	2 228 862,05	595 800,13	2 228 861,86			
97/н97 У	595 797,23	2 228 868,80	595 800,45	2 228 868,76	—	0,30	

2. Сведения о частях границ уточняемого земельного участка с кадастровым номером 43:44:320143:49 :

Обозначение части границ		Горизонтальное проложение (S), м	Описание прохождения части границ	Сведения о согласовании местоположения границ (согласовано/спорное)
от т.	до т.			
1	2	3	4	5
н97У	н98У	9,27	—	согласовано
н98У	н99У	6,92		
н99У	н100У	9,34		
н100У	н97У	6,91		

3. Сведения о характеристиках уточняемого земельного участка с кадастровым номером 43:44:320143:49 :

№ п/п	Наименование характеристики	Значение характеристики
1	2	3
1		

1	2	3
1.	Адрес земельного участка	—
1.1.	Сведения о местоположении земельного участка (при отсутствии адреса) в структурированном в соответствии с федеральной информационной адресной системой виде	
1.2.	Дополнительные сведения о местоположении земельного участка	Кировская обл, г Слободской
2.	Площадь земельного участка \pm величина погрешности определения (вычисления) площади ($P \pm \Delta P$), м ²	64 \pm 3,00
3.	Формула, примененная для вычисления предельной погрешности определения площади земельного участка, с подставленными значениями и итоговые (вычисленные) значения	$3,5 * 0,10 * \sqrt{(64,00)} = 3$
4.	Площадь земельного участка согласно сведениям Единого государственного реестра недвижимости (Ркад), м ²	59,00
5.	Оценка расхождения P и Ркад ($P - P_{кад}$), м ²	5
6.	Предельный минимальный и максимальный размеры земельного участка (Рмин и Рмакс), м ²	Рмин = — Рмакс = —
7.	Кадастровый или иной государственный учетный номер (инвентарный) здания, сооружения, объекта незавершенного строительства, расположенного на земельном участке	43:44:320143:243
8.	Вид (виды) разрешенного использования	тепловой пункт детского сада
8.1.	Дополнительные сведения об использовании земельного участка	—
9.	Сведения о земельных участках (землях общего пользования, территории общего пользования), посредством которых обеспечивается доступ	—
10.	Иные сведения	—
4. Пояснения к сведениям об уточняемом земельном участке с кадастровым номером		43:44:320143:49 :
1.	—	—

1. Сведения о характерных точках границ уточняемого земельного участка с кадастровым номером 43:44:320143:357 :
 Система координат МСК-43, зона 2 Зона № 2

Обозначение характерных точек границ	Координаты, м				Метод определения координат	Формулы, примененные для расчета средней квадратической погрешности определения координат характерных точек границ (Mt), с подставленными в такие формулы значениями и итоговые (вычисленные) значения Mt, м	Описание закрепления точки
	содержатся в Едином государственном реестре недвижимости		определены в результате выполнения комплексных кадастровых работ				
	X	Y	X	Y			
1	2	3	4	5	6	7	8
106	595 799,05	2 228 882,90	—	—	—	0,02	—
107/н107У	595 779,83	2 228 884,58	595 781,25	2 228 884,39	Метод спутниковых геодезических измерений (определений)		
108/н108У	595 769,02	2 228 857,27	595 769,10	2 228 854,65			
109/н109У	595 779,41	2 228 864,19	595 785,71	2 228 869,72			
98/н98У	595 787,70	2 228 868,79	595 791,20	2 228 869,34	—		
97/н97У	595 797,23	2 228 868,80	595 800,45	2 228 868,76			
н110У	—	—	595 801,11	2 228 882,65	Метод спутниковых геодезических измерений (определений)	0,02	
106	595 799,05	2 228 882,90	—	—	—		

2. Сведения о частях границ уточняемого земельного участка с кадастровым номером 43:44:320143:357 :

Обозначение части границ		Горизонтальное проложение (S), м	Описание прохождения части границ	Сведения о согласовании местоположения границ (согласовано/спорное)
от т.	до т.			
1	2	3	4	5
н107У	н108У	32,13	—	согласовано
н108У	н109У	22,43		
н109У	н98У	5,50		
н98У	н97У	9,27		
н97У	н110У	13,91		
н110У	н107У	19,94		

3. Сведения о характеристиках уточняемого земельного участка с кадастровым номером 43:44:320143:357 :

№ п/п	Наименование характеристики	Значение характеристики
1	2	3
1.	Адрес земельного участка	—
1.1.	Сведения о местоположении земельного участка (при отсутствии адреса) в структурированном в соответствии с федеральной информационной адресной системой виде	
1.2.	Дополнительные сведения о местоположении земельного участка	Российская Федерация, Кировская область, г о. город Слободской, г.Слободской, ул. Рабочая, земельный участок 17а
2.	Площадь земельного участка ± величина погрешности определения (вычисления) площади ($P \pm \Delta P$), м ²	400 ± 7,00
3.	Формула, примененная для вычисления предельной погрешности определения площади земельного участка, с подставленными значениями и итоговые (вычисленные) значения	$3,5 * 0,10 * \sqrt{(400,00)} = 7$
4.	Площадь земельного участка согласно сведениям Единого государственного реестра недвижимости ($P_{\text{кад}}$), м ²	400,00
5.	Оценка расхождения P и $P_{\text{кад}}$ ($P - P_{\text{кад}}$), м ²	0
6.	Предельный минимальный и максимальный размеры земельного участка ($P_{\text{мин}}$ и $P_{\text{макс}}$), м ²	$P_{\text{мин}} = \text{—}$ $P_{\text{макс}} = \text{—}$
7.	Кадастровый или иной государственный учетный номер (инвентарный) здания, сооружения, объекта незавершенного строительства, расположенного на земельном участке	43:44:000000:613
8.	Вид (виды) разрешенного использования	предоставление коммунальны услуг
8.1.	Дополнительные сведения об использовании земельного участка	—
9.	Сведения о земельных участках (землях общего пользования, территории общего пользования), посредством которых обеспечивается доступ	—
10.	Иные сведения	—

4. Пояснения к сведениям об уточняемом земельном участке с кадастровым номером 43:44:320143:357 :

1.	—
----	---

1. Сведения о характерных точках границ уточняемого земельного участка с кадастровым номером 43:44:320143:115 :
 Система координат МСК-43, зона 2 Зона № 2

Обозначение характерных точек границ	Координаты, м				Метод определения координат	Формулы, примененные для расчета средней квадратической погрешности определения координат характерных точек границ (Mt), с подставленными в такие формулы значениями и итоговые (вычисленные) значения Mt, м	Описание закрепления точки
	содержатся в Едином государственном реестре недвижимости		определены в результате выполнения комплексных кадастровых работ				
	X	Y	X	Y			
1	2	3	4	5	6	7	8
141/н14 2У	595 782,13	2 228 831,39	595 784,25	2 228 831,75	—	0,30	—
142/н14 3У	595 747,49	2 228 835,23	595 749,97	2 228 835,19	Метод спутниковых геодезических измерений (определений)	0,10	
143/н14 4У	595 745,90	2 228 831,11	595 748,24	2 228 831,22			
144/н14 5У	595 781,63	2 228 825,25	595 783,92	2 228 825,37	—	0,30	
141/н14 2У	595 782,13	2 228 831,39	595 784,25	2 228 831,75			

2. Сведения о частях границ уточняемого земельного участка с кадастровым номером 43:44:320143:115 :

Обозначение части границ		Горизонтальное проложение (S), м	Описание прохождения части границ	Сведения о согласовании местоположения границ (согласовано/спорное)
от т.	до т.			
1	2	3	4	5
н142У	н143У	34,45	—	согласовано
н143У	н144У	4,33		
н144У	н145У	36,16		
н145У	н142У	6,39		

3. Сведения о характеристиках уточняемого земельного участка с кадастровым номером 43:44:320143:115 :

№ п/п	Наименование характеристики	Значение характеристики
1	2	3

1	2	3
1.	Адрес земельного участка	—
1.1.	Сведения о местоположении земельного участка (при отсутствии адреса) в структурированном в соответствии с федеральной информационной адресной системой виде	
1.2.	Дополнительные сведения о местоположении земельного участка	обл Кировская г Слободской
2.	Площадь земельного участка \pm величина погрешности определения (вычисления) площади ($P \pm \Delta P$), м ²	186 \pm 5,00
3.	Формула, примененная для вычисления предельной погрешности определения площади земельного участка, с подставленными значениями и итоговые (вычисленные) значения	$3,5 * 0,10 * \sqrt{(186,00)} = 5$
4.	Площадь земельного участка согласно сведениям Единого государственного реестра недвижимости (Ркад), м ²	186,00
5.	Оценка расхождения P и Ркад ($P - P_{кад}$), м ²	0
6.	Предельный минимальный и максимальный размеры земельного участка (Рмин и Рмакс), м ²	Рмин = — Рмакс = —
7.	Кадастровый или иной государственный учетный номер (инвентарный) здания, сооружения, объекта незавершенного строительства, расположенного на земельном участке	—
8.	Вид (виды) разрешенного использования	резервный фонд
8.1.	Дополнительные сведения об использовании земельного участка	—
9.	Сведения о земельных участках (землях общего пользования, территории общего пользования), посредством которых обеспечивается доступ	—
10.	Иные сведения	—
4. Пояснения к сведениям об уточняемом земельном участке с кадастровым номером		43:44:320143:115 :
1.	—	—

1. Сведения о характерных точках границ уточняемого земельного участка с кадастровым номером 43:44:320143:108 :
 Система координат МСК-43, зона 2 Зона № 2

Обозначение характерных точек границ	Координаты, м				Метод определения координат	Формулы, примененные для расчета средней квадратической погрешности определения координат характерных точек границ (Mt), с подставленными в такие формулы значениями и итоговые (вычисленные) значения Mt, м	Описание закрепления точки
	содержатся в Едином государственном реестре недвижимости		определены в результате выполнения комплексных кадастровых работ				
	X	Y	X	Y			
1	2	3	4	5	6	7	8
186/н19 5У	595 660,78	2 228 861,48	595 664,63	2 228 860,99	—	0,30	Закрепление отсутствует
187/н19 6У	595 647,45	2 228 865,81	595 650,82	2 228 865,65			
н197У	—	—	595 647,85	2 228 855,94	Метод спутниковых геодезических измерений (определений)	0,10	—
188/н19 8У	595 643,94	2 228 853,82	595 647,17	2 228 853,70			
189/н19 9У	595 658,94	2 228 853,72	595 662,74	2 228 853,41			
186/н19 5У	595 660,78	2 228 861,48	595 664,63	2 228 860,99	—	0,30	Закрепление отсутствует

2. Сведения о частях границ уточняемого земельного участка с кадастровым номером 43:44:320143:108 :

Обозначение части границ		Горизонтальное проложение (S), м	Описание прохождения части границ	Сведения о согласовании местоположения границ (согласовано/спорное)
от т.	до т.			
1	2	3	4	5
н195У	н196У	14,58	—	согласовано
н196У	н197У	10,15		
н197У	н198У	2,34		
н198У	н199У	15,57		
н199У	н195У	7,81		

3. Сведения о характеристиках уточняемого земельного участка с кадастровым номером 43:44:320143:108 :

№ п/п	Наименование характеристики	Значение характеристики
1	2	3

1	2	3
1.	Адрес земельного участка	—
1.1.	Сведения о местоположении земельного участка (при отсутствии адреса) в структурированном в соответствии с федеральной информационной адресной системой виде	
1.2.	Дополнительные сведения о местоположении земельного участка	обл. Кировская г. Слободской ул. Рабочая д.17
2.	Площадь земельного участка \pm величина погрешности определения (вычисления) площади ($P \pm \Delta P$), м ²	150 \pm 4,00
3.	Формула, примененная для вычисления предельной погрешности определения площади земельного участка, с подставленными значениями и итоговые (вычисленные) значения	$3,5 * 0,10 * \sqrt{(150,00)} = 4$
4.	Площадь земельного участка согласно сведениям Единого государственного реестра недвижимости (Ркад), м ²	150,00
5.	Оценка расхождения P и Ркад (P - Ркад), м ²	0
6.	Предельный минимальный и максимальный размеры земельного участка (Рмин и Рмакс), м ²	Рмин = — Рмакс = —
7.	Кадастровый или иной государственный учетный номер (инвентарный) здания, сооружения, объекта незавершенного строительства, расположенного на земельном участке	—
8.	Вид (виды) разрешенного использования	Для размещения ТП-60
8.1.	Дополнительные сведения об использовании земельного участка	—
9.	Сведения о земельных участках (землях общего пользования, территории общего пользования), посредством которых обеспечивается доступ	—
10.	Иные сведения	Здание ТП-60
4. Пояснения к сведениям об уточняемом земельном участке с кадастровым номером		43:44:320143:108 :
1.		—

1. Сведения о характерных точках границ уточняемого земельного участка с кадастровым номером					43:44:320143:114			
Система координат		МСК-43, зона 2			Зона № 2			
Обозначение характерных точек границ	Координаты, м				Метод определения координат	Формулы, примененные для расчета средней квадратической погрешности определения координат характерных точек границ (Mt), с подставленными в такие формулы значениями и итоговые (вычисленные) значения Mt, м	Описание закрепления точки	
	содержатся в Едином государственном реестре недвижимости		определены в результате выполнения комплексных кадастровых работ					
	X	Y	X	Y				
1	2	3	4	5	6	7	8	
144/н14 5У	595 781,63	2 228 825,25	595 783,92	2 228 825,37	—	0,30	—	
143/н14 4У	595 745,90	2 228 831,11	595 748,24	2 228 831,22	Метод спутниковых геодезических измерений (определений)	0,10	Закрепление отсутствует	
178/н18 6У	595 742,47	2 228 824,01	595 744,94	2 228 824,36				
228/н24 2У	595 741,78	2 228 821,39	595 744,51	2 228 818,98				
н243У	—	—	595 747,03	2 228 821,60	—	—	—	
229/н24 4У	595 750,34	2 228 822,38	595 752,63	2 228 822,35		0,30	Закрепление отсутствует	
н245У	—	—	595 762,73	2 228 821,60		—	—	
230/н24 6У	595 780,23	2 228 818,20	595 771,24	2 228 820,29		0,30	Закрепление отсутствует	
231/н24 7У	595 795,51	2 228 815,78	595 797,80	2 228 815,75			—	—
232/н24 8У	595 795,69	2 228 819,68	595 798,02	2 228 819,63			Закрепление отсутствует	
233/н24 9У	595 795,87	2 228 823,88	595 798,25	2 228 823,85			—	—
234/н25 0У	595 796,14	2 228 830,17	595 798,65	2 228 831,00			—	—
235/н25 1У	595 784,90	2 228 831,00	595 786,92	2 228 831,75		—	—	

1	2	3	4	5	6	7	8
141/н14 2У	595 782,13	2 228 831,39	595 784,25	2 228 831,75	—	0,30	—
144/н14 5У	595 781,63	2 228 825,25	595 783,92	2 228 825,37			

2. Сведения о частях границ уточняемого земельного участка с кадастровым номером 43:44:320143:114 :

Обозначение части границ		Горизонтальное проложение (S), м	Описание прохождения части границ	Сведения о согласовании местоположения границ (согласовано/спорное)
от т.	до т.			
1	2	3	4	5
н145У	н144У	36,16	—	согласовано
н144У	н186У	7,61		
н186У	н242У	5,40		
н242У	н243У	3,64		
н243У	н244У	5,65		
н244У	н245У	10,13		
н245У	н246У	8,61		
н246У	н247У	26,95		
н247У	н248У	3,89		
н248У	н249У	4,23		
н249У	н250У	7,16		
н250У	н251У	11,75		
н251У	н142У	2,67		
н142У	н145У	6,39		

3. Сведения о характеристиках уточняемого земельного участка с кадастровым номером 43:44:320143:114 :

№ п/п	Наименование характеристики	Значение характеристики
1	2	3
1.	Адрес земельного участка	—
1.1.	Сведения о местоположении земельного участка (при отсутствии адреса) в структурированном в соответствии с федеральной информационной адресной системой виде	
1.2.	Дополнительные сведения о местоположении земельного участка	обл. Кировская г. Слободской ул. Октябрьская 58ф
2.	Площадь земельного участка ± величина погрешности определения (вычисления) площади ($P \pm \Delta P$), м ²	500 ± 8,00

1	2	3
3.	Формула, примененная для вычисления предельной погрешности определения площади земельного участка, с подставленными значениями и итоговые (вычисленные) значения	$3,5*0,10*\sqrt{(500,00)} = 8$
4.	Площадь земельного участка согласно сведениям Единого государственного реестра недвижимости (Ркад), м ²	494,00
5.	Оценка расхождения Р и Ркад (Р - Ркад), м ²	6
6.	Предельный минимальный и максимальный размеры земельного участка (Рмин и Рмакс), м ²	Рмин = Рмин = 600 Рмакс = Рмакс = 2 000
7.	Кадастровый или иной государственный учетный номер (инвентарный) здания, сооружения, объекта незавершенного строительства, расположенного на земельном участке	43:44:320143:141
8.	Вид (виды) разрешенного использования	для эксплуатации жилого дома
8.1.	Дополнительные сведения об использовании земельного участка	—
9.	Сведения о земельных участках (землях общего пользования, территории общего пользования), посредством которых обеспечивается доступ	—
10.	Иные сведения	Аренда (в том числе, субаренда). Обременение возникает на основании: Договор №1/2009-101 аренды земельного участка . Свидетельство о праве на наследство по закону документ выдан ., Соглашение о передаче прав и обязанностей по договору № 1/2009-101 аренды земельного участка от 04.09.2009
4. Пояснения к сведениям об уточняемом земельном участке с кадастровым номером		43:44:320143:114 :
1.	—	

Описание местоположения здания, сооружения, объекта незавершенного строительства на земельном участке

1. Сведения о характерных точках контура объекта недвижимости с кадастровым номером 43:44:320143:235 :

Система координат МСК-43, зона 2 Зона № 2

Обозначение характерных точек границ	Содержатся в Едином государственном реестре недвижимости			Определены в ходе выполнения комплексных кадастровых работ			Метод определения координат	Формулы, примененные для расчета средней квадратической погрешности определения координат характерных точек (Mt), м, с подставленными в такие формулы значениями и итоговые (вычисленные) значения Mt, м
	координаты, м		Радиус, м	координаты, м		Радиус, м		
	X	Y	R	X	Y	R		
1	2	3	4	5	6	7	8	9
н41070	—	—	—	595 636,27	2 228 842,40	—	Метод спутниковых геодезических измерений (определений)	—
н41080	—	—	—	595 636,72	2 228 847,88	—		
н41090	—	—	—	595 632,53	2 228 848,22	—		
н41100	—	—	—	595 632,09	2 228 842,74	—		
н41070	—	—	—	595 636,27	2 228 842,40	—		

2. Сведения о характеристиках объекта недвижимости с кадастровым номером 43:44:320143:235 :

№ п/п	Наименование характеристики	Значение характеристики
1	2	3
1.	Вид объекта недвижимости	Здание
2.	Ранее присвоенный государственный учетный номер (инвентарный) здания, сооружения, объекта незавершенного строительства	Инвентарный номер 2198, Кадастровый номер 43:44:020652:000:2198/17/Г
3.	Кадастровый номер земельного участка (земельных участков), в границах которого (которых) расположены здание, сооружение, объект незавершенного строительства	43:44:320143:56
4.	Уникальный учетный номер кадастрового квартала, в границах которого расположены здание, сооружение, объект незавершенного строительства	43:44:320143

1	2	3
5.	Адрес здания, сооружения, объекта незавершенного строительства	—
5.1.	Сведения о местоположении здания, сооружения, объекта незавершенного строительства (при отсутствии адреса) в структурированном в соответствии с федеральной информационной адресной системой виде	
5.2.	Дополнительные сведения о местоположении	Кировская область, г. Слободской, ул. Мира, д. 10
6.	Иные сведения	—

3. Пояснения к сведениям об объекте недвижимости с кадастровым номером 43:44:320143:235 :

1.	—
----	---

1. Сведения о характерных точках контура объекта недвижимости с кадастровым номером 43:44:320143:214 :

Система координат	<u>МСК-43, зона 2</u>	Зона №	<u>2</u>
-------------------	-----------------------	--------	----------

Обозначение характерных точек границ	Содержатся в Едином государственном реестре недвижимости			Определены в ходе выполнения комплексных кадастровых работ			Метод определения координат	Формулы, примененные для расчета средней квадратической погрешности определения координат характерных точек (Mt), м, с подставленными в такие формулы значениями и итоговые (вычисленные) значения Mt, м
	координаты, м		Радиус, м	координаты, м		Радиус, м		
	X	Y	R	X	Y	R		
1	2	3	4	5	6	7	8	9

43:44:320143:214(1)

н40390	—	—	—	595 760,34	2 228 863,67	—	Метод спутниковых геодезических измерений (определений)	—
н40400	—	—	—	595 761,52	2 228 882,83	—		
н40410	—	—	—	595 748,27	2 228 883,65	—		
н40420	—	—	—	595 747,53	2 228 871,60	—		
н40430	—	—	—	595 733,51	2 228 872,46	—		
н40440	—	—	—	595 734,25	2 228 884,51	—		
н40450	—	—	—	595 721,08	2 228 885,32	—		

1	2	3	4	5	6	7	8	9
н40460	—	—	—	595 720,34	2 228 873,27	—	Метод спутниковых геодезических измерений (определений)	—
н40470	—	—	—	595 706,56	2 228 874,12	—		
н40480	—	—	—	595 707,30	2 228 886,16	—		
н40490	—	—	—	595 694,13	2 228 886,97	—		
н40500	—	—	—	595 692,95	2 228 867,88	—		
н40510	—	—	—	595 705,03	2 228 867,06	—		
н40520	—	—	—	595 704,21	2 228 855,00	—		
н40530	—	—	—	595 717,43	2 228 854,11	—		
н40540	—	—	—	595 718,25	2 228 866,17	—		
н40850	—	—	—	595 726,54	2 228 865,71	—		
н40860	—	—	—	595 725,50	2 228 846,70	—		
н40810	—	—	—	595 716,92	2 228 847,17	—		
н40820	—	—	—	595 716,18	2 228 833,67	—		
н40830	—	—	—	595 728,06	2 228 833,02	—		
н40550	—	—	—	595 729,84	2 228 865,53	—		
н40560	—	—	—	595 734,95	2 228 865,23	—		
н40570	—	—	—	595 734,22	2 228 853,15	—		

1	2	3	4	5	6	7	8	9
н40580	—	—	—	595 747,35	2 228 852,36	—	Метод спутниковых геодезических измерений (определений)	—
н40590	—	—	—	595 748,08	2 228 864,44	—		
н40390	—	—	—	595 760,34	2 228 863,67	—		
43:44:320143:214(2)								
н40600	—	—	—	595 760,34	2 228 863,67	—	Метод спутниковых геодезических измерений (определений)	—
н40610	—	—	—	595 761,52	2 228 882,83	—		
н40620	—	—	—	595 748,27	2 228 883,65	—		
н40630	—	—	—	595 747,53	2 228 871,60	—		
н40640	—	—	—	595 733,51	2 228 872,46	—		
н40650	—	—	—	595 734,25	2 228 884,51	—		
н40660	—	—	—	595 721,08	2 228 885,32	—		
н40670	—	—	—	595 720,34	2 228 873,27	—		
н40680	—	—	—	595 706,56	2 228 874,12	—		
н40690	—	—	—	595 707,30	2 228 886,16	—		
н40700	—	—	—	595 694,13	2 228 886,97	—		
н40710	—	—	—	595 692,95	2 228 867,88	—		
н40720	—	—	—	595 705,03	2 228 867,06	—		
н40730	—	—	—	595 704,21	2 228 855,00	—		

1	2	3	4	5	6	7	8	9
н40740	—	—	—	595 717,43	2 228 854,11	—	Метод спутниковых геодезических измерений (определений)	—
н40750	—	—	—	595 718,25	2 228 866,17	—		
н40760	—	—	—	595 729,84	2 228 865,53	—		
н40770	—	—	—	595 734,95	2 228 865,23	—		
н40780	—	—	—	595 734,22	2 228 853,15	—		
н40790	—	—	—	595 747,35	2 228 852,36	—		
н40800	—	—	—	595 748,08	2 228 864,44	—		
н40600	—	—	—	595 760,34	2 228 863,67	—		

2. Сведения о характеристиках объекта недвижимости с кадастровым номером 43:44:320143:214 :

№ п/п	Наименование характеристики	Значение характеристики
1	2	3
1.	Вид объекта недвижимости	Здание
2.	Ранее присвоенный государственный учетный номер (инвентарный) здания, сооружения, объекта незавершенного строительства	Инвентарный номер 2774, Инвентарный номер 2774/17, Кадастровый номер 43:44:320143:0053:2774/17/А
3.	Кадастровый номер земельного участка (земельных участков), в границах которого (которых) расположены здание, сооружение, объект незавершенного строительства	43:44:320143:53
4.	Уникальный учетный номер кадастрового квартала, в границах которого расположены здание, сооружение, объект незавершенного строительства	43:44:320143

1	2	3
5.	Адрес здания, сооружения, объекта незавершенного строительства	—
5.1.	Сведения о местоположении здания, сооружения, объекта незавершенного строительства (при отсутствии адреса) в структурированном в соответствии с федеральной информационной адресной системой виде	
5.2.	Дополнительные сведения о местоположении	Кировская обл, г Слободской, ул Рабочая, д 17
6.	Иные сведения	—

3. Пояснения к сведениям об объекте недвижимости с кадастровым номером 43:44:320143:214 :

1.	—
----	---

1. Сведения о характерных точках контура объекта недвижимости с кадастровым номером 43:44:320143:215 :

Система координат	<u>МСК-43, зона 2</u>	Зона № <u>2</u>
-------------------	-----------------------	-----------------

Обозначение характерных точек границ	Содержатся в Едином государственном реестре недвижимости			Определены в ходе выполнения комплексных кадастровых работ			Метод определения координат	Формулы, примененные для расчета средней квадратической погрешности определения координат характерных точек (Mt), м, с подставленными в такие формулы значениями и итоговые (вычисленные) значения Mt, м
	координаты, м		Радиус, м	координаты, м		Радиус, м		
	X	Y	R	X	Y	R		
1	2	3	4	5	6	7	8	9
н40870	—	—	—	595 717,45	2 228 780,10	—	Метод спутниковых геодезических измерений (определений)	—
н40880	—	—	—	595 717,95	2 228 785,98	—		
н40890	—	—	—	595 706,51	2 228 786,94	—		
н40900	—	—	—	595 706,01	2 228 781,06	—		
н40870	—	—	—	595 717,45	2 228 780,10	—		

2. Сведения о характеристиках объекта недвижимости с кадастровым номером 43:44:320143:215 :

№ п/п	Наименование характеристики	Значение характеристики
1	2	3
1.	Вид объекта недвижимости	Здание

1	2	3
2.	Ранее присвоенный государственный учетный номер (инвентарный) здания, сооружения, объекта незавершенного строительства	Инвентарный номер 1635
3.	Кадастровый номер земельного участка (земельных участков), в границах которого (которых) расположены здание, сооружение, объект незавершенного строительства	43:44:320143:67
4.	Уникальный учетный номер кадастрового квартала, в границах которого расположены здание, сооружение, объект незавершенного строительства	43:44:320143
5.	Адрес здания, сооружения, объекта незавершенного строительства	—
5.1.	Сведения о местоположении здания, сооружения, объекта незавершенного строительства (при отсутствии адреса) в структурированном в соответствии с федеральной информационной адресной системой виде	
5.2.	Дополнительные сведения о местоположении	Кировская область, г. Слободской, ул. Мира, д. 5
6.	Иные сведения	—

3. Пояснения к сведениям об объекте недвижимости с кадастровым номером 43:44:320143:215 :

1.	—
----	---

1. Сведения о характерных точках контура объекта недвижимости с кадастровым номером 43:44:320143:133 :

Система координат МСК-43, зона 2 Зона № 2

Обозначение характерных точек границ	Содержатся в Едином государственном реестре недвижимости			Определены в ходе выполнения комплексных кадастровых работ			Метод определения координат	Формулы, примененные для расчета средней квадратической погрешности определения координат характерных точек (Mt), м, с подставленными в такие формулы значениями и итоговые (вычисленные) значения Mt, м
	координаты, м		Радиус, м	координаты, м		Радиус, м		
	X	Y	R	X	Y	R		
1	2	3	4	5	6	7	8	9
н39510	—	—	—	595 669,27	2 228 771,16	—	Метод спутниковых геодезических измерений (определений)	—
н39520	—	—	—	595 669,85	2 228 782,63	—		
н39530	—	—	—	595 663,17	2 228 782,97	—		

1	2	3	4	5	6	7	8	9
н39540	—	—	—	595 662,59	2 228 771,50	—	Метод спутниковых геодезических измерений (определений)	—
н39510	—	—	—	595 669,27	2 228 771,16	—		

2. Сведения о характеристиках объекта недвижимости с кадастровым номером 43:44:320143:133 :

№ п/п	Наименование характеристики	Значение характеристики
1	2	3
1.	Вид объекта недвижимости	Здание
2.	Ранее присвоенный государственный учетный номер (инвентарный) здания, сооружения, объекта незавершенного строительства	Инвентарный номер 1636
3.	Кадастровый номер земельного участка (земельных участков), в границах которого (которых) расположены здание, сооружение, объект незавершенного строительства	43:44:320143:92
4.	Уникальный учетный номер кадастрового квартала, в границах которого расположены здание, сооружение, объект незавершенного строительства	43:44:320143
5.	Адрес здания, сооружения, объекта незавершенного строительства	—
5.1.	Сведения о местоположении здания, сооружения, объекта незавершенного строительства (при отсутствии адреса) в структурированном в соответствии с федеральной информационной адресной системой виде	
5.2.	Дополнительные сведения о местоположении	Кировская область, р-н. Слободской, г. Слободской, ул. Мира, д. 7
6.	Иные сведения	—

3. Пояснения к сведениям об объекте недвижимости с кадастровым номером 43:44:320143:133 :

1.	—
----	---

1. Сведения о характерных точках контура объекта недвижимости с кадастровым номером 43:44:320143:138 :

Система координат		МСК-43, зона 2					Зона № <u>2</u>	
Обозначение характерных точек границ	Содержатся в Едином государственном реестре недвижимости			Определены в ходе выполнения комплексных кадастровых работ			Метод определения координат	Формулы, примененные для расчета средней квадратической погрешности определения координат характерных точек (Mt), м, с подставленными в такие формулы значениями и итоговые (вычисленные) значения Mt, м
	координаты, м		Радиус, м	координаты, м		Радиус, м		
	X	Y	R	X	Y	R		
1	2	3	4	5	6	7	8	9
н39670	—	—	—	595 728,96	2 228 743,03	—	Метод спутниковых геодезических измерений (определений)	—
н39680	—	—	—	595 729,54	2 228 755,01	—		
н39690	—	—	—	595 722,20	2 228 755,37	—		
н39700	—	—	—	595 721,61	2 228 743,39	—		
н39670	—	—	—	595 728,96	2 228 743,03	—		

2. Сведения о характеристиках объекта недвижимости с кадастровым номером 43:44:320143:138 :

№ п/п	Наименование характеристики	Значение характеристики
1	2	3
1.	Вид объекта недвижимости	Здание
2.	Ранее присвоенный государственный учетный номер (инвентарный) здания, сооружения, объекта незавершенного строительства	Инвентарный номер 5913
3.	Кадастровый номер земельного участка (земельных участков), в границах которого (которых) расположены здание, сооружение, объект незавершенного строительства	43:44:320143:35
4.	Уникальный учетный номер кадастрового квартала, в границах которого расположены здание, сооружение, объект незавершенного строительства	43:44:320143

1	2	3
5.	Адрес здания, сооружения, объекта незавершенного строительства	—
5.1.	Сведения о местоположении здания, сооружения, объекта незавершенного строительства (при отсутствии адреса) в структурированном в соответствии с федеральной информационной адресной системой виде	
5.2.	Дополнительные сведения о местоположении	Кировская область, р-н. Слободской, г. Слободской, ул. Мира, д. 5а
6.	Иные сведения	—

3. Пояснения к сведениям об объекте недвижимости с кадастровым номером 43:44:320143:138 :

1.	—
----	---

1. Сведения о характерных точках контура объекта недвижимости с кадастровым номером 43:44:320143:131 :

Система координат	<u>МСК-43, зона 2</u>	Зона №	<u>2</u>
-------------------	-----------------------	--------	----------

Обозначение характерных точек границ	Содержатся в Едином государственном реестре недвижимости			Определены в ходе выполнения комплексных кадастровых работ			Метод определения координат	Формулы, примененные для расчета средней квадратической погрешности определения координат характерных точек (Mt), м, с подставленными в такие формулы значениями и итоговые (вычисленные) значения Mt, м
	координаты, м		Радиус, м	координаты, м		Радиус, м		
	X	Y	R	X	Y	R		
1	2	3	4	5	6	7	8	9

43:44:320143:131(1)

н39420	—	—	—	595 646,96	2 228 693,12	—	Метод спутниковых геодезических измерений (определений)	—
н39430	—	—	—	595 647,40	2 228 700,58	—		
н39440	—	—	—	595 635,24	2 228 701,30	—		
н39450	—	—	—	595 634,80	2 228 693,84	—		
н39420	—	—	—	595 646,96	2 228 693,12	—		

43:44:320143:131(2)

н39430	—	—	—	595 647,40	2 228 700,58	—	Метод спутниковых геодезических измерений (определений)	—
--------	---	---	---	------------	--------------	---	---	---

1	2	3	4	5	6	7	8	9
н39460	—	—	—	595 643,19	2 228 700,83	—	Метод спутниковых геодезических измерений (определений)	—
н39470	—	—	—	595 642,93	2 228 696,42	—		
н39480	—	—	—	595 642,27	2 228 696,46	—		
н39490	—	—	—	595 642,22	2 228 695,66	—		
н39500	—	—	—	595 647,09	2 228 695,37	—		
н39430	—	—	—	595 647,40	2 228 700,58	—		

2. Сведения о характеристиках объекта недвижимости с кадастровым номером 43:44:320143:131 :

№ п/п	Наименование характеристики	Значение характеристики
1	2	3
1.	Вид объекта недвижимости	Здание
2.	Ранее присвоенный государственный учетный номер (инвентарный) здания, сооружения, объекта незавершенного строительства	Инвентарный номер 1629
3.	Кадастровый номер земельного участка (земельных участков), в границах которого (которых) расположены здание, сооружение, объект незавершенного строительства	43:44:320143:68
4.	Уникальный учетный номер кадастрового квартала, в границах которого расположены здание, сооружение, объект незавершенного строительства	43:44:320143
5.	Адрес здания, сооружения, объекта незавершенного строительства	—
5.1.	Сведения о местоположении здания, сооружения, объекта незавершенного строительства (при отсутствии адреса) в структурированном в соответствии с федеральной информационной адресной системой виде	
5.2.	Дополнительные сведения о местоположении	Кировская область, г. Слободской, пер. Дальний, д. 19
6.	Иные сведения	—

3. Пояснения к сведениям об объекте недвижимости с кадастровым номером 43:44:320143:131 :

1.	—
----	---

1. Сведения о характерных точках контура объекта недвижимости с кадастровым номером 43:44:320143:137 :

Система координат		МСК-43, зона 2					Зона № <u>2</u>	
Обозначение характерных точек границ	Содержатся в Едином государственном реестре недвижимости			Определены в ходе выполнения комплексных кадастровых работ			Метод определения координат	Формулы, примененные для расчета средней квадратической погрешности определения координат характерных точек (Mt), м, с подставленными в такие формулы значениями и итоговые (вычисленные) значения Mt, м
	координаты, м		Радиус, м	координаты, м		Радиус, м		
	X	Y	R	X	Y	R		
1	2	3	4	5	6	7	8	9
н39630	—	—	—	595 597,75	2 228 565,30	—	Метод спутниковых геодезических измерений (определений)	—
н39640	—	—	—	595 598,23	2 228 576,74	—		
н39650	—	—	—	595 591,74	2 228 577,01	—		
н39660	—	—	—	595 591,26	2 228 565,57	—		
н39630	—	—	—	595 597,75	2 228 565,30	—		

2. Сведения о характеристиках объекта недвижимости с кадастровым номером 43:44:320143:137 :

№ п/п	Наименование характеристики	Значение характеристики
1	2	3
1.	Вид объекта недвижимости	Здание
2.	Ранее присвоенный государственный учетный номер (инвентарный) здания, сооружения, объекта незавершенного строительства	Инвентарный номер 2188
3.	Кадастровый номер земельного участка (земельных участков), в границах которого (которых) расположены здание, сооружение, объект незавершенного строительства	43:44:320143:82
4.	Уникальный учетный номер кадастрового квартала, в границах которого расположены здание, сооружение, объект незавершенного строительства	43:44:320143

1	2	3
5.	Адрес здания, сооружения, объекта незавершенного строительства	—
5.1.	Сведения о местоположении здания, сооружения, объекта незавершенного строительства (при отсутствии адреса) в структурированном в соответствии с федеральной информационной адресной системой виде	
5.2.	Дополнительные сведения о местоположении	Кировская область, р-н. Слободской, г. Слободской, ул. Кирова, д. 63
6.	Иные сведения	—

3. Пояснения к сведениям об объекте недвижимости с кадастровым номером 43:44:320143:137 :

1.	—
----	---

1. Сведения о характерных точках контура объекта недвижимости с кадастровым номером 43:44:320143:233 :

Система координат	<u>МСК-43, зона 2</u>	Зона №	<u>2</u>
-------------------	-----------------------	--------	----------

Обозначение характерных точек границ	Содержатся в Едином государственном реестре недвижимости			Определены в ходе выполнения комплексных кадастровых работ			Метод определения координат	Формулы, примененные для расчета средней квадратической погрешности определения координат характерных точек (Mt), м, с подставленными в такие формулы значениями и итоговые (вычисленные) значения Mt, м
	координаты, м		Радиус, м	координаты, м		Радиус, м		
	X	Y	R	X	Y	R		
1	2	3	4	5	6	7	8	9
н4102О	—	—	—	595 670,91	2 228 630,95	—	Метод спутниковых геодезических измерений (определений)	—
н4099О	—	—	—	595 671,08	2 228 637,88	—		
н4100О	—	—	—	595 662,59	2 228 638,09	—		
н4101О	—	—	—	595 662,42	2 228 631,15	—		
н4102О	—	—	—	595 670,91	2 228 630,95	—		

2. Сведения о характеристиках объекта недвижимости с кадастровым номером 43:44:320143:233 :

№ п/п	Наименование характеристики	Значение характеристики
1	2	3
1.	Вид объекта недвижимости	Здание

1	2	3
2.	Ранее присвоенный государственный учетный номер (инвентарный) здания, сооружения, объекта незавершенного строительства	Инвентарный номер 2326, Кадастровый номер 43:44:020143:0010:2326/17/А
3.	Кадастровый номер земельного участка (земельных участков), в границах которого (которых) расположены здание, сооружение, объект незавершенного строительства	43:44:320143:62
4.	Уникальный учетный номер кадастрового квартала, в границах которого расположены здание, сооружение, объект незавершенного строительства	43:44:320143
5.	Адрес здания, сооружения, объекта незавершенного строительства	—
5.1.	Сведения о местоположении здания, сооружения, объекта незавершенного строительства (при отсутствии адреса) в структурированном в соответствии с федеральной информационной адресной системой виде	
5.2.	Дополнительные сведения о местоположении	Кировская область, р-н Слободской, г. Слободской, пер. Корчагина, д. 3
6.	Иные сведения	—

3. Пояснения к сведениям об объекте недвижимости с кадастровым номером 43:44:320143:233 :

1.	—
----	---

1. Сведения о характерных точках контура объекта недвижимости с кадастровым номером 43:44:320143:177 :

Система координат		МСК-43, зона 2					Зона № <u>2</u>	
Обозначение характерных точек границ	Содержатся в Едином государственном реестре недвижимости			Определены в ходе выполнения комплексных кадастровых работ			Метод определения координат	Формулы, примененные для расчета средней квадратической погрешности определения координат характерных точек (Mt), м, с подставленными в такие формулы значениями и итоговые (вычисленные) значения Mt, м
	координаты, м		Радиус, м	координаты, м		Радиус, м		
	X	Y	R	X	Y	R		
1	2	3	4	5	6	7	8	9
н40290	—	—	—	595 602,37	2 228 593,56	—	Метод спутниковых геодезических измерений (определений)	—
н40300	—	—	—	595 603,30	2 228 612,87	—		
н40310	—	—	—	595 593,54	2 228 613,34	—		

1	2	3	4	5	6	7	8	9
н4032О	—	—	—	595 592,61	2 228 594,03	—	Метод спутниковых геодезических измерений (определений)	—
н4029О	—	—	—	595 602,37	2 228 593,56	—		

2. Сведения о характеристиках объекта недвижимости с кадастровым номером 43:44:320143:177 :

№ п/п	Наименование характеристики	Значение характеристики
1	2	3
1.	Вид объекта недвижимости	Здание
2.	Ранее присвоенный государственный учетный номер (инвентарный) здания, сооружения, объекта незавершенного строительства	Инвентарный номер 2284
3.	Кадастровый номер земельного участка (земельных участков), в границах которого (которых) расположены здание, сооружение, объект незавершенного строительства	43:44:320143:65
4.	Уникальный учетный номер кадастрового квартала, в границах которого расположены здание, сооружение, объект незавершенного строительства	43:44:320143
5.	Адрес здания, сооружения, объекта незавершенного строительства	—
5.1.	Сведения о местоположении здания, сооружения, объекта незавершенного строительства (при отсутствии адреса) в структурированном в соответствии с федеральной информационной адресной системой виде	
5.2.	Дополнительные сведения о местоположении	Кировская область, р-н. Слободской, г. Слободской, ул. Кирова, д. 61
6.	Иные сведения	—

3. Пояснения к сведениям об объекте недвижимости с кадастровым номером 43:44:320143:177 :

1.	—
----	---

1. Сведения о характерных точках контура объекта недвижимости с кадастровым номером 43:44:320143:176 :

Система координат		МСК-43, зона 2					Зона № <u>2</u>	
Обозначение характерных точек границ	Содержатся в Едином государственном реестре недвижимости			Определены в ходе выполнения комплексных кадастровых работ			Метод определения координат	Формулы, примененные для расчета средней квадратической погрешности определения координат характерных точек (Mt), м, с подставленными в такие формулы значениями и итоговые (вычисленные) значения Mt, м
	координаты, м		Радиус, м	координаты, м		Радиус, м		
	X	Y	R	X	Y	R		
1	2	3	4	5	6	7	8	9
н40250	—	—	—	595 796,97	2 228 802,18	—	Метод спутниковых геодезических измерений (определений)	—
н40260	—	—	—	595 797,29	2 228 808,52	—		
н40270	—	—	—	595 788,74	2 228 808,95	—		
н40280	—	—	—	595 788,41	2 228 802,61	—		
н40250	—	—	—	595 796,97	2 228 802,18	—		

2. Сведения о характеристиках объекта недвижимости с кадастровым номером 43:44:320143:176 :

№ п/п	Наименование характеристики	Значение характеристики
1	2	3
1.	Вид объекта недвижимости	Здание
2.	Ранее присвоенный государственный учетный номер (инвентарный) здания, сооружения, объекта незавершенного строительства	Инвентарный номер 317, Кадастровый номер 43:44:320143:0027:317/17/А
3.	Кадастровый номер земельного участка (земельных участков), в границах которого (которых) расположены здание, сооружение, объект незавершенного строительства	43:44:320143:27
4.	Уникальный учетный номер кадастрового квартала, в границах которого расположены здание, сооружение, объект незавершенного строительства	43:44:320143

1	2	3
5.	Адрес здания, сооружения, объекта незавершенного строительства	—
5.1.	Сведения о местоположении здания, сооружения, объекта незавершенного строительства (при отсутствии адреса) в структурированном в соответствии с федеральной информационной адресной системой виде	
5.2.	Дополнительные сведения о местоположении	Кировская область, р-н. Слободской, г. Слободской, ул. Октябрьская, д. 60
6.	Иные сведения	—

3. Пояснения к сведениям об объекте недвижимости с кадастровым номером 43:44:320143:176 :

1.	—
----	---

1. Сведения о характерных точках контура объекта недвижимости с кадастровым номером 43:44:320143:130 :

Система координат	<u>МСК-43, зона 2</u>	Зона №	<u>2</u>
-------------------	-----------------------	--------	----------

Обозначение характерных точек границ	Содержатся в Едином государственном реестре недвижимости			Определены в ходе выполнения комплексных кадастровых работ			Метод определения координат	Формулы, примененные для расчета средней квадратической погрешности определения координат характерных точек (Mt), м, с подставленными в такие формулы значениями и итоговые (вычисленные) значения Mt, м
	координаты, м		Радиус, м	координаты, м		Радиус, м		
	X	Y	R	X	Y	R		
1	2	3	4	5	6	7	8	9
н39380	—	—	—	595 604,26	2 228 658,40	—	Метод спутниковых геодезических измерений (определений)	—
н39390	—	—	—	595 605,34	2 228 676,46	—		
н39400	—	—	—	595 596,10	2 228 677,01	—		
н39410	—	—	—	595 595,03	2 228 658,95	—		
н39380	—	—	—	595 604,26	2 228 658,40	—		

2. Сведения о характеристиках объекта недвижимости с кадастровым номером 43:44:320143:130 :

№ п/п	Наименование характеристики	Значение характеристики
1	2	3
1.	Вид объекта недвижимости	Здание

1	2	3
2.	Ранее присвоенный государственный учетный номер (инвентарный) здания, сооружения, объекта незавершенного строительства	Инвентарный номер 6330
3.	Кадастровый номер земельного участка (земельных участков), в границах которого (которых) расположены здание, сооружение, объект незавершенного строительства	43:44:320143:22
4.	Уникальный учетный номер кадастрового квартала, в границах которого расположены здание, сооружение, объект незавершенного строительства	43:44:320143
5.	Адрес здания, сооружения, объекта незавершенного строительства	—
5.1.	Сведения о местоположении здания, сооружения, объекта незавершенного строительства (при отсутствии адреса) в структурированном в соответствии с федеральной информационной адресной системой виде	
5.2.	Дополнительные сведения о местоположении	Кировская область, р-н. Слободской, г. Слободской, ул. Кирова, д. 57
6.	Иные сведения	—

3. Пояснения к сведениям об объекте недвижимости с кадастровым номером 43:44:320143:130 :

1.	—
----	---

1. Сведения о характерных точках контура объекта недвижимости с кадастровым номером 43:44:320143:129 :

Система координат МСК-43, зона 2 Зона № 2

Обозначение характерных точек границ	Содержатся в Едином государственном реестре недвижимости			Определены в ходе выполнения комплексных кадастровых работ			Метод определения координат	Формулы, примененные для расчета средней квадратической погрешности определения координат характерных точек (Mt), м, с подставленными в такие формулы значениями и итоговые (вычисленные) значения Mt, м
	координаты, м		Радиус, м	координаты, м		Радиус, м		
	X	Y	R	X	Y	R		
1	2	3	4	5	6	7	8	9
н39340	—	—	—	595 692,72	2 228 696,63	—	Метод спутниковых геодезических измерений (определений)	—
н39350	—	—	—	595 693,28	2 228 706,09	—		
н39360	—	—	—	595 686,25	2 228 706,51	—		

1	2	3	4	5	6	7	8	9
н39370	—	—	—	595 685,68	2 228 697,06	—	Метод спутниковых геодезических измерений (определений)	—
н39340	—	—	—	595 692,72	2 228 696,63	—		

2. Сведения о характеристиках объекта недвижимости с кадастровым номером 43:44:320143:129 :

№ п/п	Наименование характеристики	Значение характеристики
1	2	3
1.	Вид объекта недвижимости	Здание
2.	Ранее присвоенный государственный учетный номер (инвентарный) здания, сооружения, объекта незавершенного строительства	Инвентарный номер 1336, Инвентарный номер 1336/17
3.	Кадастровый номер земельного участка (земельных участков), в границах которого (которых) расположены здание, сооружение, объект незавершенного строительства	43:44:320143:34
4.	Уникальный учетный номер кадастрового квартала, в границах которого расположены здание, сооружение, объект незавершенного строительства	43:44:320143
5.	Адрес здания, сооружения, объекта незавершенного строительства	—
5.1.	Сведения о местоположении здания, сооружения, объекта незавершенного строительства (при отсутствии адреса) в структурированном в соответствии с федеральной информационной адресной системой виде	
5.2.	Дополнительные сведения о местоположении	Кировская область, р-н. Слободской, г. Слободской, пер. Дальний, д. 15
6.	Иные сведения	—

3. Пояснения к сведениям об объекте недвижимости с кадастровым номером 43:44:320143:129 :

1.	—
----	---

1. Сведения о характерных точках контура объекта недвижимости с кадастровым номером 43:44:320143:217 :

Система координат		МСК-43, зона 2					Зона № <u>2</u>	
Обозначение характерных точек границ	Содержатся в Едином государственном реестре недвижимости			Определены в ходе выполнения комплексных кадастровых работ			Метод определения координат	Формулы, примененные для расчета средней квадратической погрешности определения координат характерных точек (Mt), м, с подставленными в такие формулы значениями и итоговые (вычисленные) значения Mt, м
	координаты, м		Радиус, м	координаты, м		Радиус, м		
	X	Y	R	X	Y	R		
1	2	3	4	5	6	7	8	9
н4091О	—	—	—	595 606,61	2 228 740,32	—	Метод спутниковых геодезических измерений (определений)	—
н4092О	—	—	—	595 607,04	2 228 752,51	—		
н4093О	—	—	—	595 599,88	2 228 752,77	—		
н4094О	—	—	—	595 599,44	2 228 740,57	—		
н4091О	—	—	—	595 606,61	2 228 740,32	—		

2. Сведения о характеристиках объекта недвижимости с кадастровым номером 43:44:320143:217 :

№ п/п	Наименование характеристики	Значение характеристики
1	2	3
1.	Вид объекта недвижимости	Здание
2.	Ранее присвоенный государственный учетный номер (инвентарный) здания, сооружения, объекта незавершенного строительства	Инвентарный номер 1632
3.	Кадастровый номер земельного участка (земельных участков), в границах которого (которых) расположены здание, сооружение, объект незавершенного строительства	43:44:320143:95
4.	Уникальный учетный номер кадастрового квартала, в границах которого расположены здание, сооружение, объект незавершенного строительства	43:44:320143

1	2	3
5.	Адрес здания, сооружения, объекта незавершенного строительства	—
5.1.	Сведения о местоположении здания, сооружения, объекта незавершенного строительства (при отсутствии адреса) в структурированном в соответствии с федеральной информационной адресной системой виде	
5.2.	Дополнительные сведения о местоположении	Кировская область, г. Слободской, ул. Кирова, д. 53
6.	Иные сведения	—

3. Пояснения к сведениям об объекте недвижимости с кадастровым номером 43:44:320143:217 :

1.	—
----	---

1. Сведения о характерных точках контура объекта недвижимости с кадастровым номером 43:44:320143:148 :

Система координат	<u>МСК-43, зона 2</u>	Зона № <u>2</u>
-------------------	-----------------------	-----------------

Обозначение характерных точек границ	Содержатся в Едином государственном реестре недвижимости			Определены в ходе выполнения комплексных кадастровых работ			Метод определения координат	Формулы, примененные для расчета средней квадратической погрешности определения координат характерных точек (Mt), м, с подставленными в такие формулы значениями и итоговые (вычисленные) значения Mt, м
	координаты, м		Радиус, м	координаты, м		Радиус, м		
	X	Y	R	X	Y	R		
1	2	3	4	5	6	7	8	9
н40050	—	—	—	595 647,15	2 228 560,53	—	Метод спутниковых геодезических измерений (определений)	—
н40060	—	—	—	595 647,79	2 228 572,29	—		
н40070	—	—	—	595 640,15	2 228 572,71	—		
н40080	—	—	—	595 639,51	2 228 560,95	—		
н40050	—	—	—	595 647,15	2 228 560,53	—		

2. Сведения о характеристиках объекта недвижимости с кадастровым номером 43:44:320143:148 :

№ п/п	Наименование характеристики	Значение характеристики
1	2	3
1.	Вид объекта недвижимости	Здание

1	2	3
2.	Ранее присвоенный государственный учетный номер (инвентарный) здания, сооружения, объекта незавершенного строительства	Инвентарный номер 5920
3.	Кадастровый номер земельного участка (земельных участков), в границах которого (которых) расположены здание, сооружение, объект незавершенного строительства	43:44:320143:63
4.	Уникальный учетный номер кадастрового квартала, в границах которого расположены здание, сооружение, объект незавершенного строительства	43:44:320143
5.	Адрес здания, сооружения, объекта незавершенного строительства	—
5.1.	Сведения о местоположении здания, сооружения, объекта незавершенного строительства (при отсутствии адреса) в структурированном в соответствии с федеральной информационной адресной системой виде	
5.2.	Дополнительные сведения о местоположении	Кировская область, р-н. Слободской, г. Слободской, пер. Корчагина, д. 8
6.	Иные сведения	—

3. Пояснения к сведениям об объекте недвижимости с кадастровым номером 43:44:320143:148 :

1.	—
----	---

1. Сведения о характерных точках контура объекта недвижимости с кадастровым номером 43:44:320143:147 :

Система координат МСК-43, зона 2 Зона № 2

Обозначение характерных точек границ	Содержатся в Едином государственном реестре недвижимости			Определены в ходе выполнения комплексных кадастровых работ			Метод определения координат	Формулы, примененные для расчета средней квадратической погрешности определения координат характерных точек (Mt), м, с подставленными в такие формулы значениями и итоговые (вычисленные) значения Mt, м
	координаты, м		Радиус, м	координаты, м		Радиус, м		
	X	Y	R	X	Y	R		
1	2	3	4	5	6	7	8	9
н4001О	—	—	—	595 667,68	2 228 579,66	—	Метод спутниковых геодезических измерений (определений)	—
н4002О	—	—	—	595 667,94	2 228 586,94	—		
н4003О	—	—	—	595 661,15	2 228 587,19	—		

1	2	3	4	5	6	7	8	9
н4004О	—	—	—	595 660,89	2 228 579,90	—	Метод спутниковых геодезических измерений (определений)	—
н4001О	—	—	—	595 667,68	2 228 579,66	—		

2. Сведения о характеристиках объекта недвижимости с кадастровым номером 43:44:320143:147 :

№ п/п	Наименование характеристики	Значение характеристики
1	2	3
1.	Вид объекта недвижимости	Здание
2.	Ранее присвоенный государственный учетный номер (инвентарный) здания, сооружения, объекта незавершенного строительства	Инвентарный номер 2217
3.	Кадастровый номер земельного участка (земельных участков), в границах которого (которых) расположены здание, сооружение, объект незавершенного строительства	43:44:320143:79
4.	Уникальный учетный номер кадастрового квартала, в границах которого расположены здание, сооружение, объект незавершенного строительства	43:44:320143
5.	Адрес здания, сооружения, объекта незавершенного строительства	—
5.1.	Сведения о местоположении здания, сооружения, объекта незавершенного строительства (при отсутствии адреса) в структурированном в соответствии с федеральной информационной адресной системой виде	
5.2.	Дополнительные сведения о местоположении	Кировская область, г Слободской, пер Корчагина, д 7
6.	Иные сведения	—

3. Пояснения к сведениям об объекте недвижимости с кадастровым номером 43:44:320143:147 :

1.	—
----	---

1. Сведения о характерных точках контура объекта недвижимости с кадастровым номером 43:44:320143:128 :

Система координат		МСК-43, зона 2					Зона № <u>2</u>	
Обозначение характерных точек границ	Содержатся в Едином государственном реестре недвижимости			Определены в ходе выполнения комплексных кадастровых работ			Метод определения координат	Формулы, примененные для расчета средней квадратической погрешности определения координат характерных точек (Mt), м, с подставленными в такие формулы значениями и итоговые (вычисленные) значения Mt, м
	координаты, м		Радиус, м	координаты, м		Радиус, м		
	X	Y	R	X	Y	R		
1	2	3	4	5	6	7	8	9
н39280	—	—	—	595 728,32	2 228 693,18	—	Метод спутниковых геодезических измерений (определений)	—
н39290	—	—	—	595 728,99	2 228 698,95	—		
н39300	—	—	—	595 726,46	2 228 699,24	—		
н39310	—	—	—	595 726,81	2 228 702,22	—		
н39320	—	—	—	595 723,09	2 228 702,65	—		
н39330	—	—	—	595 722,08	2 228 693,91	—		
н39280	—	—	—	595 728,32	2 228 693,18	—		

2. Сведения о характеристиках объекта недвижимости с кадастровым номером 43:44:320143:128 :

№ п/п	Наименование характеристики	Значение характеристики
1	2	3
1.	Вид объекта недвижимости	Здание
2.	Ранее присвоенный государственный учетный номер (инвентарный) здания, сооружения, объекта незавершенного строительства	Инвентарный номер 1332/17
3.	Кадастровый номер земельного участка (земельных участков), в границах которого (которых) расположены здание, сооружение, объект незавершенного строительства	43:44:320143:72

1	2	3
4.	Уникальный учетный номер кадастрового квартала, в границах которого расположены здание, сооружение, объект незавершенного строительства	43:44:320143
5.	Адрес здания, сооружения, объекта незавершенного строительства	—
5.1.	Сведения о местоположении здания, сооружения, объекта незавершенного строительства (при отсутствии адреса) в структурированном в соответствии с федеральной информационной адресной системой виде	
5.2.	Дополнительные сведения о местоположении	Кировская область, р-н. Слободской, г. Слободской, пер. Дальний, д. 13
6.	Иные сведения	—

3. Пояснения к сведениям об объекте недвижимости с кадастровым номером 43:44:320143:128 :

1. —

1. Сведения о характерных точках контура объекта недвижимости с кадастровым номером 43:44:320143:127 :

Система координат МСК-43, зона 2 Зона № 2

Обозначение характерных точек границ	Содержатся в Едином государственном реестре недвижимости			Определены в ходе выполнения комплексных кадастровых работ			Метод определения координат	Формулы, примененные для расчета средней квадратической погрешности определения координат характерных точек (Mt), м, с подставленными в такие формулы значениями и итоговые (вычисленные) значения Mt, м
	координаты, м		Радиус, м	координаты, м		Радиус, м		
	X	Y	R	X	Y	R		
1	2	3	4	5	6	7	8	9
н39220	—	—	—	595 726,39	2 228 655,97	—	Метод спутниковых геодезических измерений (определений)	—
н39230	—	—	—	595 726,52	2 228 659,80	—		
н39240	—	—	—	595 729,42	2 228 659,70	—		
н39250	—	—	—	595 729,61	2 228 665,61	—		
н39260	—	—	—	595 723,00	2 228 665,83	—		
н39270	—	—	—	595 722,67	2 228 656,10	—		

1	2	3	4	5	6	7	8	9
н39220	—	—	—	595 726,39	2 228 655,97	—	Метод спутниковых геодезических измерений (определений)	—

2. Сведения о характеристиках объекта недвижимости с кадастровым номером 43:44:320143:127 :

№ п/п	Наименование характеристики	Значение характеристики
1	2	3
1.	Вид объекта недвижимости	Здание
2.	Ранее присвоенный государственный учетный номер (инвентарный) здания, сооружения, объекта незавершенного строительства	Инвентарный номер 1429/17
3.	Кадастровый номер земельного участка (земельных участков), в границах которого (которых) расположены здание, сооружение, объект незавершенного строительства	43:44:320143:76
4.	Уникальный учетный номер кадастрового квартала, в границах которого расположены здание, сооружение, объект незавершенного строительства	43:44:320143
5.	Адрес здания, сооружения, объекта незавершенного строительства	—
5.1.	Сведения о местоположении здания, сооружения, объекта незавершенного строительства (при отсутствии адреса) в структурированном в соответствии с федеральной информационной адресной системой виде	
5.2.	Дополнительные сведения о местоположении	Кировская область, р-н. Слободской, г. Слободской, пер. Дальний, д. 14
6.	Иные сведения	—

3. Пояснения к сведениям об объекте недвижимости с кадастровым номером 43:44:320143:127 :

1.	—
----	---

1. Сведения о характерных точках контура объекта недвижимости с кадастровым номером 43:44:320143:230 :

Система координат <u>МСК-43, зона 2</u>		Зона № <u>2</u>						
Обозначение характерных точек границ	Содержатся в Едином государственном реестре недвижимости		Определены в ходе выполнения комплексных кадастровых работ		Метод определения координат	Формулы, примененные для расчета средней квадратической погрешности определения координат характерных точек (Mt), м, с подставленными в такие формулы значениями и итоговые (вычисленные) значения Mt, м		
	координаты, м		Радиус, м	координаты, м			Радиус, м	
	X	Y	R	X			Y	R

1	2	3	4	5	6	7	8	9
н40950	—	—	—	595 790,22	2 228 655,37	—	Метод спутниковых геодезических измерений (определений)	—
н40960	—	—	—	595 790,53	2 228 663,85	—		
н40970	—	—	—	595 783,39	2 228 664,12	—		
н40980	—	—	—	595 783,07	2 228 655,64	—		
н40950	—	—	—	595 790,22	2 228 655,37	—		

2. Сведения о характеристиках объекта недвижимости с кадастровым номером 43:44:320143:230 :

№ п/п	Наименование характеристики	Значение характеристики
1	2	3
1.	Вид объекта недвижимости	Здание
2.	Ранее присвоенный государственный учетный номер (инвентарный) здания, сооружения, объекта незавершенного строительства	Инвентарный номер 324
3.	Кадастровый номер земельного участка (земельных участков), в границах которого (которых) расположены здание, сооружение, объект незавершенного строительства	43:44:320143:74
4.	Уникальный учетный номер кадастрового квартала, в границах которого расположены здание, сооружение, объект незавершенного строительства	43:44:320143
5.	Адрес здания, сооружения, объекта незавершенного строительства	—
5.1.	Сведения о местоположении здания, сооружения, объекта незавершенного строительства (при отсутствии адреса) в структурированном в соответствии с федеральной информационной адресной системой виде	
5.2.	Дополнительные сведения о местоположении	Кировская область, р-н. Слободской, г. Слободской, пер. Дальний, д. 10
6.	Иные сведения	—

3. Пояснения к сведениям об объекте недвижимости с кадастровым номером 43:44:320143:230 :

1.	—
----	---

1. Сведения о характерных точках контура объекта недвижимости с кадастровым номером 43:44:320143:243 :

Система координат			МСК-43, зона 2				Зона № 2	
Обозначение характерных точек границ	Содержатся в Едином государственном реестре недвижимости			Определены в ходе выполнения комплексных кадастровых работ			Метод определения координат	Формулы, примененные для расчета средней квадратической погрешности определения координат характерных точек (Mt), м, с подставленными в такие формулы значениями и итоговые (вычисленные) значения Mt, м
	координаты, м		Радиус, м	координаты, м		Радиус, м		
	X	Y	R	X	Y	R		
1	2	3	4	5	6	7	8	9
н41110	—	—	—	595 799,77	2 228 861,95	—	Метод спутниковых геодезических измерений (определений)	—
н41120	—	—	—	595 800,18	2 228 868,66	—		
н41130	—	—	—	595 785,76	2 228 869,54	—		
н41140	—	—	—	595 785,35	2 228 862,83	—		
н41110	—	—	—	595 799,77	2 228 861,95	—		

2. Сведения о характеристиках объекта недвижимости с кадастровым номером 43:44:320143:243 :

№ п/п	Наименование характеристики	Значение характеристики
1	2	3
1.	Вид объекта недвижимости	Здание
2.	Ранее присвоенный государственный учетный номер (инвентарный) здания, сооружения, объекта незавершенного строительства	Инвентарный номер 2774/17, Кадастровый номер 43:44:320143:0049:2774/17/Б,Б1
3.	Кадастровый номер земельного участка (земельных участков), в границах которого (которых) расположены здание, сооружение, объект незавершенного строительства	43:44:320143:49
4.	Уникальный учетный номер кадастрового квартала, в границах которого расположены здание, сооружение, объект незавершенного строительства	43:44:320143

1	2	3
5.	Адрес здания, сооружения, объекта незавершенного строительства	—
5.1.	Сведения о местоположении здания, сооружения, объекта незавершенного строительства (при отсутствии адреса) в структурированном в соответствии с федеральной информационной адресной системой виде	
5.2.	Дополнительные сведения о местоположении	Кировская область, р-н. Слободской, г. Слободской, ул. Рабочая, д. 17
6.	Иные сведения	—

3. Пояснения к сведениям об объекте недвижимости с кадастровым номером 43:44:320143:243 :

1.	—
----	---

1. Сведения о характерных точках контура объекта недвижимости с кадастровым номером 43:44:320143:174 :

Система координат	<u>МСК-43, зона 2</u>	Зона №	<u>2</u>
-------------------	-----------------------	--------	----------

Обозначение характерных точек границ	Содержатся в Едином государственном реестре недвижимости			Определены в ходе выполнения комплексных кадастровых работ			Метод определения координат	Формулы, примененные для расчета средней квадратической погрешности определения координат характерных точек (Mt), м, с подставленными в такие формулы значениями и итоговые (вычисленные) значения Mt, м
	координаты, м		Радиус, м	координаты, м		Радиус, м		
	X	Y	R	X	Y	R		
1	2	3	4	5	6	7	8	9
н40130	—	—	—	595 791,60	2 228 735,00	—	Метод спутниковых геодезических измерений (определений)	—
н40140	—	—	—	595 792,13	2 228 743,09	—		
н40150	—	—	—	595 781,71	2 228 743,77	—		
н40160	—	—	—	595 781,46	2 228 739,90	—		
н40170	—	—	—	595 780,07	2 228 739,98	—		
н40180	—	—	—	595 779,94	2 228 737,96	—		
н40190	—	—	—	595 781,33	2 228 737,87	—		

1	2	3	4	5	6	7	8	9
н40200	—	—	—	595 781,19	2 228 735,67	—	Метод спутниковых геодезических измерений (определений)	—
н40130	—	—	—	595 791,60	2 228 735,00	—		

2. Сведения о характеристиках объекта недвижимости с кадастровым номером 43:44:320143:174 :

№ п/п	Наименование характеристики	Значение характеристики
1	2	3
1.	Вид объекта недвижимости	Здание
2.	Ранее присвоенный государственный учетный номер (инвентарный) здания, сооружения, объекта незавершенного строительства	Инвентарный номер 2795
3.	Кадастровый номер земельного участка (земельных участков), в границах которого (которых) расположены здание, сооружение, объект незавершенного строительства	43:44:320143:103, 43:44:320143:25
4.	Уникальный учетный номер кадастрового квартала, в границах которого расположены здание, сооружение, объект незавершенного строительства	43:44:320143
5.	Адрес здания, сооружения, объекта незавершенного строительства	—
5.1.	Сведения о местоположении здания, сооружения, объекта незавершенного строительства (при отсутствии адреса) в структурированном в соответствии с федеральной информационной адресной системой виде	
5.2.	Дополнительные сведения о местоположении	Кировская область, р-н. Слободской, г. Слободской, ул. Октябрьская, д. 64
6.	Иные сведения	—

3. Пояснения к сведениям об объекте недвижимости с кадастровым номером 43:44:320143:174 :

1.	—
----	---

1. Сведения о характерных точках контура объекта недвижимости с кадастровым номером 43:44:320143:175 :

Система координат		МСК-43, зона 2					Зона № <u>2</u>	
Обозначение характерных точек границ	Содержатся в Едином государственном реестре недвижимости			Определены в ходе выполнения комплексных кадастровых работ			Метод определения координат	Формулы, примененные для расчета средней квадратической погрешности определения координат характерных точек (Mt), м, с подставленными в такие формулы значениями и итоговые (вычисленные) значения Mt, м
	координаты, м		Радиус, м	координаты, м		Радиус, м		
	X	Y	R	X	Y	R		
1	2	3	4	5	6	7	8	9
н40210	—	—	—	595 791,51	2 228 690,37	—	Метод спутниковых геодезических измерений (определений)	—
н40220	—	—	—	595 791,85	2 228 696,43	—		
н40230	—	—	—	595 785,91	2 228 696,77	—		
н40240	—	—	—	595 785,56	2 228 690,71	—		
н40210	—	—	—	595 791,51	2 228 690,37	—		

2. Сведения о характеристиках объекта недвижимости с кадастровым номером 43:44:320143:175 :

№ п/п	Наименование характеристики	Значение характеристики
1	2	3
1.	Вид объекта недвижимости	Здание
2.	Ранее присвоенный государственный учетный номер (инвентарный) здания, сооружения, объекта незавершенного строительства	Инвентарный номер 314
3.	Кадастровый номер земельного участка (земельных участков), в границах которого (которых) расположены здание, сооружение, объект незавершенного строительства	43:44:320143:356
4.	Уникальный учетный номер кадастрового квартала, в границах которого расположены здание, сооружение, объект незавершенного строительства	43:44:320143

1	2	3
5.	Адрес здания, сооружения, объекта незавершенного строительства	—
5.1.	Сведения о местоположении здания, сооружения, объекта незавершенного строительства (при отсутствии адреса) в структурированном в соответствии с федеральной информационной адресной системой виде	
5.2.	Дополнительные сведения о местоположении	Российская Федерация, Кировская область, г.о. город Слободской, г. Слободской, ул. Октябрьская, д. 66
6.	Иные сведения	—

3. Пояснения к сведениям об объекте недвижимости с кадастровым номером 43:44:320143:175 :

1.	—
----	---

1. Сведения о характерных точках контура объекта недвижимости с кадастровым номером 43:44:320143:140 :

Система координат	<u>МСК-43, зона 2</u>	Зона №	<u>2</u>
-------------------	-----------------------	--------	----------

Обозначение характерных точек границ	Содержатся в Едином государственном реестре недвижимости			Определены в ходе выполнения комплексных кадастровых работ			Метод определения координат	Формулы, примененные для расчета средней квадратической погрешности определения координат характерных точек (Mt), м, с подставленными в такие формулы значениями и итоговые (вычисленные) значения Mt, м
	координаты, м		Радиус, м	координаты, м		Радиус, м		
	X	Y	R	X	Y	R		
1	2	3	4	5	6	7	8	9
н39790	—	—	—	595 668,93	2 228 737,38	—	Метод спутниковых геодезических измерений (определений)	—
н39800	—	—	—	595 669,58	2 228 749,53	—		
н39810	—	—	—	595 662,33	2 228 749,91	—		
н39820	—	—	—	595 661,68	2 228 737,77	—		
н39790	—	—	—	595 668,93	2 228 737,38	—		

2. Сведения о характеристиках объекта недвижимости с кадастровым номером 43:44:320143:140 :

№ п/п	Наименование характеристики	Значение характеристики
1	2	3

1	2	3
1.	Вид объекта недвижимости	Здание
2.	Ранее присвоенный государственный учетный номер (инвентарный) здания, сооружения, объекта незавершенного строительства	Инвентарный номер 1630/17
3.	Кадастровый номер земельного участка (земельных участков), в границах которого (которых) расположены здание, сооружение, объект незавершенного строительства	43:44:320143:38
4.	Уникальный учетный номер кадастрового квартала, в границах которого расположены здание, сооружение, объект незавершенного строительства	43:44:320143
5.	Адрес здания, сооружения, объекта незавершенного строительства	—
5.1.	Сведения о местоположении здания, сооружения, объекта незавершенного строительства (при отсутствии адреса) в структурированном в соответствии с федеральной информационной адресной системой виде	
5.2.	Дополнительные сведения о местоположении	Кировская область, р-н. Слободской, г. Слободской, ул. Мира, д. 7а
6.	Иные сведения	—

3. Пояснения к сведениям об объекте недвижимости с кадастровым номером 43:44:320143:140 :

1.	—
----	---

1. Сведения о характерных точках контура объекта недвижимости с кадастровым номером 43:44:320143:136 :

Система координат	<u>МСК-43, зона 2</u>	Зона №	<u>2</u>
-------------------	-----------------------	--------	----------

Обозначение характерных точек границ	Содержатся в Едином государственном реестре недвижимости			Определены в ходе выполнения комплексных кадастровых работ			Метод определения координат	Формулы, примененные для расчета средней квадратической погрешности определения координат характерных точек (Mt), м, с подставленными в такие формулы значениями и итоговые (вычисленные) значения Mt, м
	координаты, м		Радиус, м	координаты, м		Радиус, м		
	X	Y	R	X	Y	R		
1	2	3	4	5	6	7	8	9
н39590	—	—	—	595 650,68	2 228 768,70	—	Метод спутниковых геодезических измерений (определений)	—
н39600	—	—	—	595 651,23	2 228 780,63	—		

1	2	3	4	5	6	7	8	9
н39610	—	—	—	595 644,36	2 228 780,95	—	Метод спутниковых геодезических измерений (определений)	—
н39620	—	—	—	595 643,81	2 228 769,01	—		
н39590	—	—	—	595 650,68	2 228 768,70	—		

2. Сведения о характеристиках объекта недвижимости с кадастровым номером 43:44:320143:136 :

№ п/п	Наименование характеристики	Значение характеристики
1	2	3
1.	Вид объекта недвижимости	Здание
2.	Ранее присвоенный государственный учетный номер (инвентарный) здания, сооружения, объекта незавершенного строительства	Инвентарный номер 5912
3.	Кадастровый номер земельного участка (земельных участков), в границах которого (которых) расположены здание, сооружение, объект незавершенного строительства	43:44:320143:93
4.	Уникальный учетный номер кадастрового квартала, в границах которого расположены здание, сооружение, объект незавершенного строительства	43:44:320143
5.	Адрес здания, сооружения, объекта незавершенного строительства	—
5.1.	Сведения о местоположении здания, сооружения, объекта незавершенного строительства (при отсутствии адреса) в структурированном в соответствии с федеральной информационной адресной системой виде	
5.2.	Дополнительные сведения о местоположении	Кировская область, р-н. Слободской, г. Слободской, ул. Мира, д. 9
6.	Иные сведения	—

3. Пояснения к сведениям об объекте недвижимости с кадастровым номером 43:44:320143:136 :

1.	—
----	---

1. Сведения о характерных точках контура объекта недвижимости с кадастровым номером 43:44:320143:139 :

Система координат			МСК-43, зона 2				Зона № <u>2</u>	
Обозначение характерных точек границ	Содержатся в Едином государственном реестре недвижимости			Определены в ходе выполнения комплексных кадастровых работ			Метод определения координат	Формулы, примененные для расчета средней квадратической погрешности определения координат характерных точек (Mt), м, с подставленными в такие формулы значениями и итоговые (вычисленные) значения Mt, м
	координаты, м		Радиус, м	координаты, м		Радиус, м		
	X	Y	R	X	Y	R		
1	2	3	4	5	6	7	8	9

43:44:320143:139(1)

н39710	—	—	—	595 720,63	2 228 805,01	—	Метод спутниковых геодезических измерений (определений)	—
н39720	—	—	—	595 720,99	2 228 815,90	—		
н39730	—	—	—	595 712,60	2 228 816,18	—		
н39740	—	—	—	595 712,24	2 228 805,29	—		
н39710	—	—	—	595 720,63	2 228 805,01	—		

43:44:320143:139(2)

н39750	—	—	—	595 720,63	2 228 805,01	—	Метод спутниковых геодезических измерений (определений)	—
н39760	—	—	—	595 720,99	2 228 815,90	—		
н39770	—	—	—	595 712,60	2 228 816,18	—		
н39780	—	—	—	595 712,24	2 228 805,29	—		
н39750	—	—	—	595 720,63	2 228 805,01	—		

2. Сведения о характеристиках объекта недвижимости с кадастровым номером 43:44:320143:139 :

№ п/п	Наименование характеристики	Значение характеристики
1	2	3
1.	Вид объекта недвижимости	Здание

1	2	3
2.	Ранее присвоенный государственный учетный номер (инвентарный) здания, сооружения, объекта незавершенного строительства	Инвентарный номер 2656
3.	Кадастровый номер земельного участка (земельных участков), в границах которого (которых) расположены здание, сооружение, объект незавершенного строительства	43:44:320143:52
4.	Уникальный учетный номер кадастрового квартала, в границах которого расположены здание, сооружение, объект незавершенного строительства	43:44:320143
5.	Адрес здания, сооружения, объекта незавершенного строительства	—
5.1.	Сведения о местоположении здания, сооружения, объекта незавершенного строительства (при отсутствии адреса) в структурированном в соответствии с федеральной информационной адресной системой виде	
5.2.	Дополнительные сведения о местоположении	Кировская область, р-н. Слободской, г. Слободской, ул. Мира, д. 5ф
6.	Иные сведения	—

3. Пояснения к сведениям об объекте недвижимости с кадастровым номером 43:44:320143:139 :

1.	—
----	---

1. Сведения о характерных точках контура объекта недвижимости с кадастровым номером 43:44:320143:135 :

Система координат МСК-43, зона 2 Зона № 2

Обозначение характерных точек границ	Содержатся в Едином государственном реестре недвижимости			Определены в ходе выполнения комплексных кадастровых работ			Метод определения координат	Формулы, примененные для расчета средней квадратической погрешности определения координат характерных точек (Mt), м, с подставленными в такие формулы значениями и итоговые (вычисленные) значения Mt, м
	координаты, м		Радиус, м	координаты, м		Радиус, м		
	X	Y	R	X	Y	R		
1	2	3	4	5	6	7	8	9
н39550	—	—	—	595 753,29	2 228 660,90	—	Метод спутниковых геодезических измерений (определений)	—
н39560	—	—	—	595 753,86	2 228 670,11	—		
н39570	—	—	—	595 747,52	2 228 670,50	—		

1	2	3	4	5	6	7	8	9
н39580	—	—	—	595 746,95	2 228 661,30	—	Метод спутниковых геодезических измерений (определений)	—
н39550	—	—	—	595 753,29	2 228 660,90	—		

2. Сведения о характеристиках объекта недвижимости с кадастровым номером 43:44:320143:135 :

№ п/п	Наименование характеристики	Значение характеристики
1	2	3
1.	Вид объекта недвижимости	Здание
2.	Ранее присвоенный государственный учетный номер (инвентарный) здания, сооружения, объекта незавершенного строительства	Инвентарный номер 1359/14
3.	Кадастровый номер земельного участка (земельных участков), в границах которого (которых) расположены здание, сооружение, объект незавершенного строительства	43:44:320143:75
4.	Уникальный учетный номер кадастрового квартала, в границах которого расположены здание, сооружение, объект незавершенного строительства	43:44:320143
5.	Адрес здания, сооружения, объекта незавершенного строительства	—
5.1.	Сведения о местоположении здания, сооружения, объекта незавершенного строительства (при отсутствии адреса) в структурированном в соответствии с федеральной информационной адресной системой виде	
5.2.	Дополнительные сведения о местоположении	Кировская область, р-н. Слободской, г. Слободской, пер. Дальний, д. 12
6.	Иные сведения	—

3. Пояснения к сведениям об объекте недвижимости с кадастровым номером 43:44:320143:135 :

1.	—
----	---

1. Сведения о характерных точках контура объекта недвижимости с кадастровым номером 43:44:320143:126 :

Система координат			МСК-43, зона 2				Зона № <u>2</u>	
Обозначение характерных точек границ	Содержатся в Едином государственном реестре недвижимости			Определены в ходе выполнения комплексных кадастровых работ			Метод определения координат	Формулы, примененные для расчета средней квадратической погрешности определения координат характерных точек (Mt), м, с подставленными в такие формулы значениями и итоговые (вычисленные) значения Mt, м
	координаты, м		Радиус, м	координаты, м		Радиус, м		
	X	Y	R	X	Y	R		
1	2	3	4	5	6	7	8	9

43:44:320143:126(1)

н39160	—	—	—	595 707,23	2 228 660,98	—	Метод спутниковых геодезических измерений (определений)	—
н39170	—	—	—	595 707,82	2 228 672,82	—		
н39180	—	—	—	595 699,53	2 228 673,23	—		
н39190	—	—	—	595 698,94	2 228 661,40	—		
н39160	—	—	—	595 707,23	2 228 660,98	—		

43:44:320143:126(2)

н39170	—	—	—	595 707,82	2 228 672,82	—	Метод спутниковых геодезических измерений (определений)	—
н39180	—	—	—	595 699,53	2 228 673,23	—		
н39200	—	—	—	595 699,28	2 228 668,29	—		
н39210	—	—	—	595 707,57	2 228 667,88	—		
н39170	—	—	—	595 707,82	2 228 672,82	—		

2. Сведения о характеристиках объекта недвижимости с кадастровым номером 43:44:320143:126 :

№ п/п	Наименование характеристики	Значение характеристики
1	2	3
1.	Вид объекта недвижимости	Здание

1	2	3
2.	Ранее присвоенный государственный учетный номер (инвентарный) здания, сооружения, объекта незавершенного строительства	Инвентарный номер 1344, Инвентарный номер 1344/17
3.	Кадастровый номер земельного участка (земельных участков), в границах которого (которых) расположены здание, сооружение, объект незавершенного строительства	43:44:320143:77
4.	Уникальный учетный номер кадастрового квартала, в границах которого расположены здание, сооружение, объект незавершенного строительства	43:44:320143
5.	Адрес здания, сооружения, объекта незавершенного строительства	—
5.1.	Сведения о местоположении здания, сооружения, объекта незавершенного строительства (при отсутствии адреса) в структурированном в соответствии с федеральной информационной адресной системой виде	
5.2.	Дополнительные сведения о местоположении	Кировская область, р-н. Слободской, г. Слободской, пер. Дальний, д. 16
6.	Иные сведения	—

3. Пояснения к сведениям об объекте недвижимости с кадастровым номером 43:44:320143:126 :

1.	—
----	---

1. Сведения о характерных точках контура объекта недвижимости с кадастровым номером 43:44:320143:120 :

Система координат		МСК-43, зона 2					Зона № <u>2</u>	
Обозначение характерных точек границ	Содержатся в Едином государственном реестре недвижимости			Определены в ходе выполнения комплексных кадастровых работ			Метод определения координат	Формулы, примененные для расчета средней квадратической погрешности определения координат характерных точек (Mt), м, с подставленными в такие формулы значениями и итоговые (вычисленные) значения Mt, м
	координаты, м		Радиус, м	координаты, м		Радиус, м		
	X	Y	R	X	Y	R		
1	2	3	4	5	6	7	8	9
43:44:320143:120(1)								
н38970	—	—	—	595 635,42	2 228 811,02	—	Метод спутниковых геодезических измерений (определений)	—
н38980	—	—	—	595 636,18	2 228 822,49	—		

1	2	3	4	5	6	7	8	9
н38990	—	—	—	595 600,51	2 228 824,86	—	Метод спутниковых геодезических измерений (определений)	—
н39000	—	—	—	595 599,75	2 228 813,39	—		
н38970	—	—	—	595 635,42	2 228 811,02	—		

43:44:320143:120(2)

н39010	—	—	—	595 635,42	2 228 811,02	—	Метод спутниковых геодезических измерений (определений)	—
н39020	—	—	—	595 636,18	2 228 822,49	—		
н39030	—	—	—	595 600,51	2 228 824,86	—		
н39040	—	—	—	595 599,75	2 228 813,39	—		
н39010	—	—	—	595 635,42	2 228 811,02	—		

2. Сведения о характеристиках объекта недвижимости с кадастровым номером 43:44:320143:120 :

№ п/п	Наименование характеристики	Значение характеристики
1	2	3
1.	Вид объекта недвижимости	Здание
2.	Ранее присвоенный государственный учетный номер (инвентарный) здания, сооружения, объекта незавершенного строительства	Инвентарный номер 2198
3.	Кадастровый номер земельного участка (земельных участков), в границах которого (которых) расположены здание, сооружение, объект незавершенного строительства	43:44:320143:56
4.	Уникальный учетный номер кадастрового квартала, в границах которого расположены здание, сооружение, объект незавершенного строительства	43:44:320143

1	2	3
5.	Адрес здания, сооружения, объекта незавершенного строительства	—
5.1.	Сведения о местоположении здания, сооружения, объекта незавершенного строительства (при отсутствии адреса) в структурированном в соответствии с федеральной информационной адресной системой виде	
5.2.	Дополнительные сведения о местоположении	Кировская область, р-н. Слободской, г. Слободской, ул. Мира, д. 10
6.	Иные сведения	—

3. Пояснения к сведениям об объекте недвижимости с кадастровым номером 43:44:320143:120 :

1.	—
----	---

1. Сведения о характерных точках контура объекта недвижимости с кадастровым номером 43:44:320143:119 :

Система координат	<u>МСК-43, зона 2</u>	Зона №	<u>2</u>
-------------------	-----------------------	--------	----------

Обозначение характерных точек границ	Содержатся в Едином государственном реестре недвижимости			Определены в ходе выполнения комплексных кадастровых работ			Метод определения координат	Формулы, примененные для расчета средней квадратической погрешности определения координат характерных точек (Mt), м, с подставленными в такие формулы значениями и итоговые (вычисленные) значения Mt, м
	координаты, м		Радиус, м	координаты, м		Радиус, м		
	X	Y	R	X	Y	R		
1	2	3	4	5	6	7	8	9
н38930	—	—	—	595 751,36	2 228 775,07	—	Метод спутниковых геодезических измерений (определений)	—
н38940	—	—	—	595 751,82	2 228 781,27	—		
н38950	—	—	—	595 743,58	2 228 781,88	—		
н38960	—	—	—	595 743,12	2 228 775,68	—		
н38930	—	—	—	595 751,36	2 228 775,07	—		

2. Сведения о характеристиках объекта недвижимости с кадастровым номером 43:44:320143:119 :

№ п/п	Наименование характеристики	Значение характеристики
1	2	3
1.	Вид объекта недвижимости	Здание

1	2	3
2.	Ранее присвоенный государственный учетный номер (инвентарный) здания, сооружения, объекта незавершенного строительства	Инвентарный номер 115, Инвентарный номер 2152
3.	Кадастровый номер земельного участка (земельных участков), в границах которого (которых) расположены здание, сооружение, объект незавершенного строительства	43:44:320143:359
4.	Уникальный учетный номер кадастрового квартала, в границах которого расположены здание, сооружение, объект незавершенного строительства	43:44:320143
5.	Адрес здания, сооружения, объекта незавершенного строительства	—
5.1.	Сведения о местоположении здания, сооружения, объекта незавершенного строительства (при отсутствии адреса) в структурированном в соответствии с федеральной информационной адресной системой виде	
5.2.	Дополнительные сведения о местоположении	Кировская область, р-н. Слободской, г. Слободской, ул. Мира, д. 3а
6.	Иные сведения	—

3. Пояснения к сведениям об объекте недвижимости с кадастровым номером 43:44:320143:119 :

1.	—
----	---

1. Сведения о характерных точках контура объекта недвижимости с кадастровым номером 43:44:320143:213 :

Система координат МСК-43, зона 2 Зона № 2

Обозначение характерных точек границ	Содержатся в Едином государственном реестре недвижимости			Определены в ходе выполнения комплексных кадастровых работ			Метод определения координат	Формулы, примененные для расчета средней квадратической погрешности определения координат характерных точек (Mt), м, с подставленными в такие формулы значениями и итоговые (вычисленные) значения Mt, м
	координаты, м		Радиус, м	координаты, м		Радиус, м		
	X	Y	R	X	Y	R		
1	2	3	4	5	6	7	8	9
н40330	—	—	—	595 798,33	2 228 836,76	—	Метод спутниковых геодезических измерений (определений)	—
н40340	—	—	—	595 798,85	2 228 845,60	—		
н40350	—	—	—	595 785,95	2 228 846,35	—		

1	2	3	4	5	6	7	8	9
н40360	—	—	—	595 785,69	2 228 841,96	—	Метод спутниковых геодезических измерений (определений)	—
н40370	—	—	—	595 789,95	2 228 841,71	—		
н40380	—	—	—	595 789,69	2 228 837,27	—		
н40330	—	—	—	595 798,33	2 228 836,76	—		

2. Сведения о характеристиках объекта недвижимости с кадастровым номером 43:44:320143:213 :

№ п/п	Наименование характеристики	Значение характеристики
1	2	3
1.	Вид объекта недвижимости	Здание
2.	Ранее присвоенный государственный учетный номер (инвентарный) здания, сооружения, объекта незавершенного строительства	Инвентарный номер 1478, Инвентарный номер 43:44:320143:0051:33:413:002:000004450:0100
3.	Кадастровый номер земельного участка (земельных участков), в границах которого (которых) расположены здание, сооружение, объект незавершенного строительства	43:44:320143:51
4.	Уникальный учетный номер кадастрового квартала, в границах которого расположены здание, сооружение, объект незавершенного строительства	43:44:320143
5.	Адрес здания, сооружения, объекта незавершенного строительства	—
5.1.	Сведения о местоположении здания, сооружения, объекта незавершенного строительства (при отсутствии адреса) в структурированном в соответствии с федеральной информационной адресной системой виде	
5.2.	Дополнительные сведения о местоположении	Кировская обл, р-н Слободской, г Слободской, ул Октябрьская, д 58
6.	Иные сведения	—

3. Пояснения к сведениям об объекте недвижимости с кадастровым номером 43:44:320143:213 :

1.	—
----	---

1. Сведения о характерных точках контура объекта недвижимости с кадастровым номером 43:44:320143:144 :

Система координат		МСК-43, зона 2					Зона № <u>2</u>	
Обозначение характерных точек границ	Содержатся в Едином государственном реестре недвижимости			Определены в ходе выполнения комплексных кадастровых работ			Метод определения координат	Формулы, примененные для расчета средней квадратической погрешности определения координат характерных точек (Mt), м, с подставленными в такие формулы значениями и итоговые (вычисленные) значения Mt, м
	координаты, м		Радиус, м	координаты, м		Радиус, м		
	X	Y	R	X	Y	R		
1	2	3	4	5	6	7	8	9
н39890	—	—	—	595 650,75	2 228 624,81	—	Метод спутниковых геодезических измерений (определений)	—
н39900	—	—	—	595 651,22	2 228 636,17	—		
н39910	—	—	—	595 644,63	2 228 636,45	—		
н39920	—	—	—	595 644,15	2 228 625,09	—		
н39890	—	—	—	595 650,75	2 228 624,81	—		

2. Сведения о характеристиках объекта недвижимости с кадастровым номером 43:44:320143:144 :

№ п/п	Наименование характеристики	Значение характеристики
1	2	3
1.	Вид объекта недвижимости	Здание
2.	Ранее присвоенный государственный учетный номер (инвентарный) здания, сооружения, объекта незавершенного строительства	Инвентарный номер 1639/17
3.	Кадастровый номер земельного участка (земельных участков), в границах которого (которых) расположены здание, сооружение, объект незавершенного строительства	43:44:320143:83
4.	Уникальный учетный номер кадастрового квартала, в границах которого расположены здание, сооружение, объект незавершенного строительства	43:44:320143

1	2	3
5.	Адрес здания, сооружения, объекта незавершенного строительства	—
5.1.	Сведения о местоположении здания, сооружения, объекта незавершенного строительства (при отсутствии адреса) в структурированном в соответствии с федеральной информационной адресной системой виде	
5.2.	Дополнительные сведения о местоположении	Кировская область, р-н. Слободской, г. Слободской, пер. Корчагина, д. 4
6.	Иные сведения	—

3. Пояснения к сведениям об объекте недвижимости с кадастровым номером 43:44:320143:144 :

1.	—
----	---

1. Сведения о характерных точках контура объекта недвижимости с кадастровым номером 43:44:320143:141 :

Система координат	<u>МСК-43, зона 2</u>	Зона №	<u>2</u>
-------------------	-----------------------	--------	----------

Обозначение характерных точек границ	Содержатся в Едином государственном реестре недвижимости			Определены в ходе выполнения комплексных кадастровых работ			Метод определения координат	Формулы, примененные для расчета средней квадратической погрешности определения координат характерных точек (Mt), м, с подставленными в такие формулы значениями и итоговые (вычисленные) значения Mt, м
	координаты, м		Радиус, м	координаты, м		Радиус, м		
	X	Y	R	X	Y	R		
1	2	3	4	5	6	7	8	9
н39830	—	—	—	595 798,00	2 228 824,32	—	Метод спутниковых геодезических измерений (определений)	—
н39840	—	—	—	595 798,56	2 228 830,10	—		
н39850	—	—	—	595 787,31	2 228 831,19	—		
н39860	—	—	—	595 786,50	2 228 822,84	—		
н39870	—	—	—	595 790,57	2 228 822,45	—		
н39880	—	—	—	595 790,81	2 228 825,02	—		
н39830	—	—	—	595 798,00	2 228 824,32	—		

2. Сведения о характеристиках объекта недвижимости с кадастровым номером 43:44:320143:141 :

№ п/п	Наименование характеристики	Значение характеристики
1	2	3
1.	Вид объекта недвижимости	Здание
2.	Ранее присвоенный государственный учетный номер (инвентарный) здания, сооружения, объекта незавершенного строительства	Инвентарный номер 430/17, Кадастровый номер 43:44:320143:114:430/17/Б,Б1
3.	Кадастровый номер земельного участка (земельных участков), в границах которого (которых) расположены здание, сооружение, объект незавершенного строительства	43:44:320143:114
4.	Уникальный учетный номер кадастрового квартала, в границах которого расположены здание, сооружение, объект незавершенного строительства	43:44:320143
5.	Адрес здания, сооружения, объекта незавершенного строительства	—
5.1.	Сведения о местоположении здания, сооружения, объекта незавершенного строительства (при отсутствии адреса) в структурированном в соответствии с федеральной информационной адресной системой виде	
5.2.	Дополнительные сведения о местоположении	Кировская область, р-н. Слободской, г. Слободской, ул. Октябрьская, д. 58, к. Ф
6.	Иные сведения	—

3. Пояснения к сведениям об объекте недвижимости с кадастровым номером 43:44:320143:141 :

1.	—
----	---

1. Сведения о характерных точках контура объекта недвижимости с кадастровым номером 43:44:320143:117 :

Система координат		<u>МСК-43, зона 2</u>					Зона № <u>2</u>	
Обозначение характерных точек границ	Содержатся в Едином государственном реестре недвижимости			Определены в ходе выполнения комплексных кадастровых работ			Метод определения координат	Формулы, примененные для расчета средней квадратической погрешности определения координат характерных точек (Mt), м, с подставленными в такие формулы значениями и итоговые (вычисленные) значения Mt, м
	координаты, м		Радиус, м	координаты, м		Радиус, м		
	X	Y	R	X	Y	R		
1	2	3	4	5	6	7	8	9
н38890	—	—	—	595 678,92	2 228 668,40	—	Метод спутниковых геодезических измерений (определений)	—

1	2	3	4	5	6	7	8	9
н38900	—	—	—	595 679,43	2 228 675,28	—	Метод спутниковых геодезических измерений (определений)	—
н38910	—	—	—	595 667,91	2 228 676,13	—		
н38920	—	—	—	595 667,40	2 228 669,25	—		
н38890	—	—	—	595 678,92	2 228 668,40	—		

2. Сведения о характеристиках объекта недвижимости с кадастровым номером 43:44:320143:117 :

№ п/п	Наименование характеристики	Значение характеристики
1	2	3
1.	Вид объекта недвижимости	Здание
2.	Ранее присвоенный государственный учетный номер (инвентарный) здания, сооружения, объекта незавершенного строительства	Инвентарный номер 5918
3.	Кадастровый номер земельного участка (земельных участков), в границах которого (которых) расположены здание, сооружение, объект незавершенного строительства	43:44:320143:80
4.	Уникальный учетный номер кадастрового квартала, в границах которого расположены здание, сооружение, объект незавершенного строительства	43:44:320143
5.	Адрес здания, сооружения, объекта незавершенного строительства	—
5.1.	Сведения о местоположении здания, сооружения, объекта незавершенного строительства (при отсутствии адреса) в структурированном в соответствии с федеральной информационной адресной системой виде	
5.2.	Дополнительные сведения о местоположении	Кировская область, р-н. Слободской, г. Слободской, пер. Дальний, д. 18
6.	Иные сведения	—

3. Пояснения к сведениям об объекте недвижимости с кадастровым номером 43:44:320143:117 :

1.	—
----	---

1. Сведения о характерных точках контура объекта недвижимости с кадастровым номером 43:44:320143:116 :

Система координат			МСК-43, зона 2				Зона № <u>2</u>	
Обозначение характерных точек границ	Содержатся в Едином государственном реестре недвижимости			Определены в ходе выполнения комплексных кадастровых работ			Метод определения координат	Формулы, примененные для расчета средней квадратической погрешности определения координат характерных точек (Mt), м, с подставленными в такие формулы значениями и итоговые (вычисленные) значения Mt, м
	координаты, м		Радиус, м	координаты, м		Радиус, м		
	X	Y	R	X	Y	R		
1	2	3	4	5	6	7	8	9

43:44:320143:116(1)

н38810	—	—	—	595 672,72	2 228 819,61	—	Метод спутниковых геодезических измерений (определений)	—
н38820	—	—	—	595 673,63	2 228 832,68	—		
н38830	—	—	—	595 655,02	2 228 833,97	—		
н38840	—	—	—	595 654,12	2 228 820,90	—		
н38810	—	—	—	595 672,72	2 228 819,61	—		

43:44:320143:116(2)

н38850	—	—	—	595 672,72	2 228 819,61	—	Метод спутниковых геодезических измерений (определений)	—
н38860	—	—	—	595 673,63	2 228 832,68	—		
н38870	—	—	—	595 655,02	2 228 833,97	—		
н38880	—	—	—	595 654,12	2 228 820,90	—		
н38850	—	—	—	595 672,72	2 228 819,61	—		

2. Сведения о характеристиках объекта недвижимости с кадастровым номером 43:44:320143:116 :

№ п/п	Наименование характеристики	Значение характеристики
1	2	3
1.	Вид объекта недвижимости	Здание

1	2	3
2.	Ранее присвоенный государственный учетный номер (инвентарный) здания, сооружения, объекта незавершенного строительства	Инвентарный номер 2299
3.	Кадастровый номер земельного участка (земельных участков), в границах которого (которых) расположены здание, сооружение, объект незавершенного строительства	43:44:320143:99
4.	Уникальный учетный номер кадастрового квартала, в границах которого расположены здание, сооружение, объект незавершенного строительства	43:44:320143
5.	Адрес здания, сооружения, объекта незавершенного строительства	—
5.1.	Сведения о местоположении здания, сооружения, объекта незавершенного строительства (при отсутствии адреса) в структурированном в соответствии с федеральной информационной адресной системой виде	
5.2.	Дополнительные сведения о местоположении	Кировская область, р-н. Слободской, г. Слободской, ул. Мира, д. 8
6.	Иные сведения	—

3. Пояснения к сведениям об объекте недвижимости с кадастровым номером 43:44:320143:116 :

1.	—
----	---

1. Сведения о характерных точках контура объекта недвижимости с кадастровым номером 43:44:320143:234 :

Система координат		МСК-43, зона 2					Зона № <u>2</u>	
Обозначение характерных точек границ	Содержатся в Едином государственном реестре недвижимости			Определены в ходе выполнения комплексных кадастровых работ			Метод определения координат	Формулы, примененные для расчета средней квадратической погрешности определения координат характерных точек (Mt), м, с подставленными в такие формулы значениями и итоговые (вычисленные) значения Mt, м
	координаты, м		Радиус, м	координаты, м		Радиус, м		
	X	Y	R	X	Y	R		
1	2	3	4	5	6	7	8	9
н41030	—	—	—	595 672,20	2 228 559,77	—	Метод спутниковых геодезических измерений (определений)	—
н41040	—	—	—	595 672,69	2 228 567,36	—		
н41050	—	—	—	595 660,52	2 228 568,15	—		

1	2	3	4	5	6	7	8	9
н41060	—	—	—	595 660,03	2 228 560,56	—	Метод спутниковых геодезических измерений (определений)	—
н41030	—	—	—	595 672,20	2 228 559,77	—		

2. Сведения о характеристиках объекта недвижимости с кадастровым номером 43:44:320143:234 :

№ п/п	Наименование характеристики	Значение характеристики
1	2	3
1.	Вид объекта недвижимости	Здание
2.	Ранее присвоенный государственный учетный номер (инвентарный) здания, сооружения, объекта незавершенного строительства	Инвентарный номер 2311/17, Кадастровый номер 43:44:320143:78:2311/17/А
3.	Кадастровый номер земельного участка (земельных участков), в границах которого (которых) расположены здание, сооружение, объект незавершенного строительства	43:44:320143:78
4.	Уникальный учетный номер кадастрового квартала, в границах которого расположены здание, сооружение, объект незавершенного строительства	43:44:320143
5.	Адрес здания, сооружения, объекта незавершенного строительства	—
5.1.	Сведения о местоположении здания, сооружения, объекта незавершенного строительства (при отсутствии адреса) в структурированном в соответствии с федеральной информационной адресной системой виде	
5.2.	Дополнительные сведения о местоположении	Кировская область, г.Слободской, пер.Корчагина, д.9
6.	Иные сведения	—

3. Пояснения к сведениям об объекте недвижимости с кадастровым номером 43:44:320143:234 :

1.	—
----	---

1. Сведения о характерных точках контура объекта недвижимости с кадастровым номером 43:44:320143:173 :

Система координат		МСК-43, зона 2					Зона № <u>2</u>	
Обозначение характерных точек границ	Содержатся в Едином государственном реестре недвижимости			Определены в ходе выполнения комплексных кадастровых работ			Метод определения координат	Формулы, примененные для расчета средней квадратической погрешности определения координат характерных точек (Mt), м, с подставленными в такие формулы значениями и итоговые (вычисленные) значения Mt, м
	координаты, м		Радиус, м	координаты, м		Радиус, м		
	X	Y	R	X	Y	R		
1	2	3	4	5	6	7	8	9
н40090	—	—	—	595 676,45	2 228 691,46	—	Метод спутниковых геодезических измерений (определений)	—
н40100	—	—	—	595 676,88	2 228 698,89	—		
н40110	—	—	—	595 664,85	2 228 699,59	—		
н40120	—	—	—	595 664,42	2 228 692,15	—		
н40090	—	—	—	595 676,45	2 228 691,46	—		

2. Сведения о характеристиках объекта недвижимости с кадастровым номером 43:44:320143:173 :

№ п/п	Наименование характеристики	Значение характеристики
1	2	3
1.	Вид объекта недвижимости	Здание
2.	Ранее присвоенный государственный учетный номер (инвентарный) здания, сооружения, объекта незавершенного строительства	Инвентарный номер 1188
3.	Кадастровый номер земельного участка (земельных участков), в границах которого (которых) расположены здание, сооружение, объект незавершенного строительства	43:44:320143:91
4.	Уникальный учетный номер кадастрового квартала, в границах которого расположены здание, сооружение, объект незавершенного строительства	43:44:320143

1	2	3
5.	Адрес здания, сооружения, объекта незавершенного строительства	—
5.1.	Сведения о местоположении здания, сооружения, объекта незавершенного строительства (при отсутствии адреса) в структурированном в соответствии с федеральной информационной адресной системой виде	
5.2.	Дополнительные сведения о местоположении	Кировская область, г. Слободской, пер. Дальний, д. 17
6.	Иные сведения	—

3. Пояснения к сведениям об объекте недвижимости с кадастровым номером 43:44:320143:173 :

1.	—
----	---

1. Сведения о характерных точках контура объекта недвижимости с кадастровым номером 43:44:320143:146 :

Система координат	<u>МСК-43, зона 2</u>	Зона №	<u>2</u>
-------------------	-----------------------	--------	----------

Обозначение характерных точек границ	Содержатся в Едином государственном реестре недвижимости			Определены в ходе выполнения комплексных кадастровых работ			Метод определения координат	Формулы, примененные для расчета средней квадратической погрешности определения координат характерных точек (Mt), м, с подставленными в такие формулы значениями и итоговые (вычисленные) значения Mt, м
	координаты, м		Радиус, м	координаты, м		Радиус, м		
	X	Y	R	X	Y	R		
1	2	3	4	5	6	7	8	9
н39970	—	—	—	595 648,96	2 228 593,17	—	Метод спутниковых геодезических измерений (определений)	—
н39980	—	—	—	595 649,61	2 228 604,40	—		
н39990	—	—	—	595 643,11	2 228 604,78	—		
н40000	—	—	—	595 642,45	2 228 593,55	—		
н39970	—	—	—	595 648,96	2 228 593,17	—		

2. Сведения о характеристиках объекта недвижимости с кадастровым номером 43:44:320143:146 :

№ п/п	Наименование характеристики	Значение характеристики
1	2	3
1.	Вид объекта недвижимости	Здание

1	2	3
2.	Ранее присвоенный государственный учетный номер (инвентарный) здания, сооружения, объекта незавершенного строительства	Инвентарный номер 5907/17
3.	Кадастровый номер земельного участка (земельных участков), в границах которого (которых) расположены здание, сооружение, объект незавершенного строительства	43:44:320143:64
4.	Уникальный учетный номер кадастрового квартала, в границах которого расположены здание, сооружение, объект незавершенного строительства	43:44:320143
5.	Адрес здания, сооружения, объекта незавершенного строительства	—
5.1.	Сведения о местоположении здания, сооружения, объекта незавершенного строительства (при отсутствии адреса) в структурированном в соответствии с федеральной информационной адресной системой виде	
5.2.	Дополнительные сведения о местоположении	Кировская область, р-н. Слободской, г. Слободской, пер. Корчагина, д. 6
6.	Иные сведения	—

3. Пояснения к сведениям об объекте недвижимости с кадастровым номером 43:44:320143:146 :

1.	—
----	---

1. Сведения о характерных точках контура объекта недвижимости с кадастровым номером 43:44:320143:145 :

Система координат		МСК-43, зона 2					Зона № <u>2</u>	
Обозначение характерных точек границ	Содержатся в Едином государственном реестре недвижимости			Определены в ходе выполнения комплексных кадастровых работ			Метод определения координат	Формулы, примененные для расчета средней квадратической погрешности определения координат характерных точек (Mt), м, с подставленными в такие формулы значениями и итоговые (вычисленные) значения Mt, м
	координаты, м		Радиус, м	координаты, м		Радиус, м		
	X	Y	R	X	Y	R		
1	2	3	4	5	6	7	8	9
н39930	—	—	—	595 669,70	2 228 606,57	—	Метод спутниковых геодезических измерений (определений)	—
н39940	—	—	—	595 669,92	2 228 612,97	—		
н39950	—	—	—	595 661,53	2 228 613,26	—		

1	2	3	4	5	6	7	8	9
н39960	—	—	—	595 661,31	2 228 606,86	—	Метод спутниковых геодезических измерений (определений)	—
н39930	—	—	—	595 669,70	2 228 606,57	—		

2. Сведения о характеристиках объекта недвижимости с кадастровым номером 43:44:320143:145 :

№ п/п	Наименование характеристики	Значение характеристики
1	2	3
1.	Вид объекта недвижимости	Здание
2.	Ранее присвоенный государственный учетный номер (инвентарный) здания, сооружения, объекта незавершенного строительства	Инвентарный номер 2206
3.	Кадастровый номер земельного участка (земельных участков), в границах которого (которых) расположены здание, сооружение, объект незавершенного строительства	43:44:320143:70
4.	Уникальный учетный номер кадастрового квартала, в границах которого расположены здание, сооружение, объект незавершенного строительства	43:44:320143
5.	Адрес здания, сооружения, объекта незавершенного строительства	—
5.1.	Сведения о местоположении здания, сооружения, объекта незавершенного строительства (при отсутствии адреса) в структурированном в соответствии с федеральной информационной адресной системой виде	
5.2.	Дополнительные сведения о местоположении	Кировская область, р-н. Слободской, г. Слободской, пер. Корчагина, д. 5
6.	Иные сведения	—

3. Пояснения к сведениям об объекте недвижимости с кадастровым номером 43:44:320143:145 :

1.	—
----	---

1. Сведения о характерных точках контура объекта недвижимости с кадастровым номером 43:44:320143:122 :

Система координат			МСК-43, зона 2				Зона № <u>2</u>	
Обозначение характерных точек границ	Содержатся в Едином государственном реестре недвижимости			Определены в ходе выполнения комплексных кадастровых работ			Метод определения координат	Формулы, примененные для расчета средней квадратической погрешности определения координат характерных точек (Mt), м, с подставленными в такие формулы значениями и итоговые (вычисленные) значения Mt, м
	координаты, м		Радиус, м	координаты, м		Радиус, м		
	X	Y	R	X	Y	R		
1	2	3	4	5	6	7	8	9
н39120	—	—	—	595 756,42	2 228 750,56	—	Метод спутниковых геодезических измерений (определений)	—
н39130	—	—	—	595 756,71	2 228 757,60	—		
н39140	—	—	—	595 742,40	2 228 758,21	—		
н39150	—	—	—	595 742,10	2 228 751,16	—		
н39120	—	—	—	595 756,42	2 228 750,56	—		

2. Сведения о характеристиках объекта недвижимости с кадастровым номером 43:44:320143:122 :

№ п/п	Наименование характеристики	Значение характеристики
1	2	3
1.	Вид объекта недвижимости	Здание
2.	Ранее присвоенный государственный учетный номер (инвентарный) здания, сооружения, объекта незавершенного строительства	Инвентарный номер 114, Инвентарный номер 9771/17
3.	Кадастровый номер земельного участка (земельных участков), в границах которого (которых) расположены здание, сооружение, объект незавершенного строительства	43:44:320143:89
4.	Уникальный учетный номер кадастрового квартала, в границах которого расположены здание, сооружение, объект незавершенного строительства	43:44:320143

1	2	3
5.	Адрес здания, сооружения, объекта незавершенного строительства	—
5.1.	Сведения о местоположении здания, сооружения, объекта незавершенного строительства (при отсутствии адреса) в структурированном в соответствии с федеральной информационной адресной системой виде	
5.2.	Дополнительные сведения о местоположении	Кировская область, р-н. Слободской, г. Слободской, ул. Мира, д. 3
6.	Иные сведения	—

3. Пояснения к сведениям об объекте недвижимости с кадастровым номером 43:44:320143:122 :

1. —

1. Сведения о характерных точках контура объекта недвижимости с кадастровым номером 43:44:320143:121 :

Система координат МСК-43, зона 2 Зона № 2

Обозначение характерных точек границ	Содержатся в Едином государственном реестре недвижимости			Определены в ходе выполнения комплексных кадастровых работ			Метод определения координат	Формулы, примененные для расчета средней квадратической погрешности определения координат характерных точек (Mt), м, с подставленными в такие формулы значениями и итоговые (вычисленные) значения Mt, м
	координаты, м		Радиус, м	координаты, м		Радиус, м		
	X	Y	R	X	Y	R		
1	2	3	4	5	6	7	8	9
н39050	—	—	—	595 795,78	2 228 768,29	—	Метод спутниковых геодезических измерений (определений)	—
н39060	—	—	—	595 796,18	2 228 776,08	—		
н39070	—	—	—	595 789,90	2 228 776,41	—		
н39090	—	—	—	595 789,67	2 228 771,76	—		
н39100	—	—	—	595 786,57	2 228 771,92	—		
н39110	—	—	—	595 786,41	2 228 768,77	—		
н39080	—	—	—	595 789,51	2 228 768,62	—		

1	2	3	4	5	6	7	8	9
н38770	—	—	—	595 758,79	2 228 684,45	—	Метод спутниковых геодезических измерений (определений)	—
н38780	—	—	—	595 759,61	2 228 694,01	—		
н38790	—	—	—	595 752,09	2 228 694,66	—		
н38800	—	—	—	595 751,27	2 228 685,09	—		
н38770	—	—	—	595 758,79	2 228 684,45	—		

2. Сведения о характеристиках объекта недвижимости с кадастровым номером 43:44:320142:81 :

№ п/п	Наименование характеристики	Значение характеристики
1	2	3
1.	Вид объекта недвижимости	Здание
2.	Ранее присвоенный государственный учетный номер (инвентарный) здания, сооружения, объекта незавершенного строительства	Инвентарный номер 1874
3.	Кадастровый номер земельного участка (земельных участков), в границах которого (которых) расположены здание, сооружение, объект незавершенного строительства	43:44:320143:355
4.	Уникальный учетный номер кадастрового квартала, в границах которого расположены здание, сооружение, объект незавершенного строительства	43:44:320143
5.	Адрес здания, сооружения, объекта незавершенного строительства	—
5.1.	Сведения о местоположении здания, сооружения, объекта незавершенного строительства (при отсутствии адреса) в структурированном в соответствии с федеральной информационной адресной системой виде	
5.2.	Дополнительные сведения о местоположении	Российская Федерация, Кировская область, г.о. город Слободской, г. Слободской, пер. Дальний, д. 11ф
6.	Иные сведения	—

3. Пояснения к сведениям об объекте недвижимости с кадастровым номером 43:44:320142:81 :

1.	—
----	---

1. Сведения о характерных точках контура объекта недвижимости с кадастровым номером 43:44:320159:143 :

Система координат		МСК-43, зона 2					Зона № <u>2</u>	
Обозначение характерных точек границ	Содержатся в Едином государственном реестре недвижимости			Определены в ходе выполнения комплексных кадастровых работ			Метод определения координат	Формулы, примененные для расчета средней квадратической погрешности определения координат характерных точек (Mt), м, с подставленными в такие формулы значениями и итоговые (вычисленные) значения Mt, м
	координаты, м		Радиус, м	координаты, м		Радиус, м		
	X	Y	R	X	Y	R		
1	2	3	4	5	6	7	8	9
н41150	—	—	—	595 649,10	2 228 730,40	—	Метод спутниковых геодезических измерений (определений)	—
н41160	—	—	—	595 649,66	2 228 741,75	—		
н41170	—	—	—	595 642,82	2 228 742,09	—		
н41180	—	—	—	595 642,26	2 228 730,73	—		
н41150	—	—	—	595 649,10	2 228 730,40	—		

2. Сведения о характеристиках объекта недвижимости с кадастровым номером 43:44:320159:143 :

№ п/п	Наименование характеристики	Значение характеристики
1	2	3
1.	Вид объекта недвижимости	Здание
2.	Ранее присвоенный государственный учетный номер (инвентарный) здания, сооружения, объекта незавершенного строительства	Инвентарный номер 1638/17
3.	Кадастровый номер земельного участка (земельных участков), в границах которого (которых) расположены здание, сооружение, объект незавершенного строительства	43:44:320143:69
4.	Уникальный учетный номер кадастрового квартала, в границах которого расположены здание, сооружение, объект незавершенного строительства	43:44:320159

1	2	3
5.	Адрес здания, сооружения, объекта незавершенного строительства	—
5.1.	Сведения о местоположении здания, сооружения, объекта незавершенного строительства (при отсутствии адреса) в структурированном в соответствии с федеральной информационной адресной системой виде	
5.2.	Дополнительные сведения о местоположении	Кировская область, р-н. Слободской, г. Слободской, ул. Мира, д. 9а
6.	Иные сведения	—

3. Пояснения к сведениям об объекте недвижимости с кадастровым номером 43:44:320159:143 :

1.	—
----	---

1. Сведения о характерных точках контура объекта недвижимости с кадастровым номером 43:44:320140:170 :

Система координат	<u>МСК-43, зона 2</u>	Зона №	<u>2</u>
-------------------	-----------------------	--------	----------

Обозначение характерных точек границ	Содержатся в Едином государственном реестре недвижимости			Определены в ходе выполнения комплексных кадастровых работ			Метод определения координат	Формулы, примененные для расчета средней квадратической погрешности определения координат характерных точек (Mt), м, с подставленными в такие формулы значениями и итоговые (вычисленные) значения Mt, м
	координаты, м		Радиус, м	координаты, м		Радиус, м		
	X	Y	R	X	Y	R		
1	2	3	4	5	6	7	8	9
н38730	—	—	—	595 751,73	2 228 728,83	—	Метод спутниковых геодезических измерений (определений)	—
н38740	—	—	—	595 751,99	2 228 734,95	—		
н38750	—	—	—	595 741,91	2 228 735,37	—		
н38760	—	—	—	595 741,65	2 228 729,25	—		
н38730	—	—	—	595 751,73	2 228 728,83	—		

2. Сведения о характеристиках объекта недвижимости с кадастровым номером 43:44:320140:170 :

№ п/п	Наименование характеристики	Значение характеристики
1	2	3
1.	Вид объекта недвижимости	Здание

1	2	3
2.	Ранее присвоенный государственный учетный номер (инвентарный) здания, сооружения, объекта незавершенного строительства	Инвентарный номер 258, Кадастровый номер 43:44:020143:0029:258/17/А
3.	Кадастровый номер земельного участка (земельных участков), в границах которого (которых) расположены здание, сооружение, объект незавершенного строительства	43:44:320143:29
4.	Уникальный учетный номер кадастрового квартала, в границах которого расположены здание, сооружение, объект незавершенного строительства	43:44:320143
5.	Адрес здания, сооружения, объекта незавершенного строительства	—
5.1.	Сведения о местоположении здания, сооружения, объекта незавершенного строительства (при отсутствии адреса) в структурированном в соответствии с федеральной информационной адресной системой виде	
5.2.	Дополнительные сведения о местоположении	Кировская область, р-н. Слободской, г. Слободской, ул. Мира, д. 3-2ф
6.	Иные сведения	—
3. Пояснения к сведениям об объекте недвижимости с кадастровым номером		<u>43:44:320140:170</u> :
1.		—

**Сведения о зданиях, сооружениях, объектах незавершенного строительства,
необходимые для исправления реестровых ошибок в сведениях об описании их местоположения**

1. Сведения о характерных точках контура _____
 вид объекта недвижимости (здание, сооружение, объект незавершенного строительства)
 с кадастровым номером _____:

Система координат _____ Зона № _____

Обозначение характерных точек границ	Содержатся в Едином государственном реестре недвижимости			Определены в ходе выполнения комплексных кадастровых работ			Метод определения координат	Формулы, примененные для расчета средней квадратической погрешности определения координат характерных точек (Mt), м, с подставленными в такие формулы значениями и итоговые (вычисленные) значения Mt, м
	координаты, м		Радиус, м	координаты, м		Радиус, м		
	X	Y	R	X	Y	R		
1	2	3	4	5	6	7	8	9

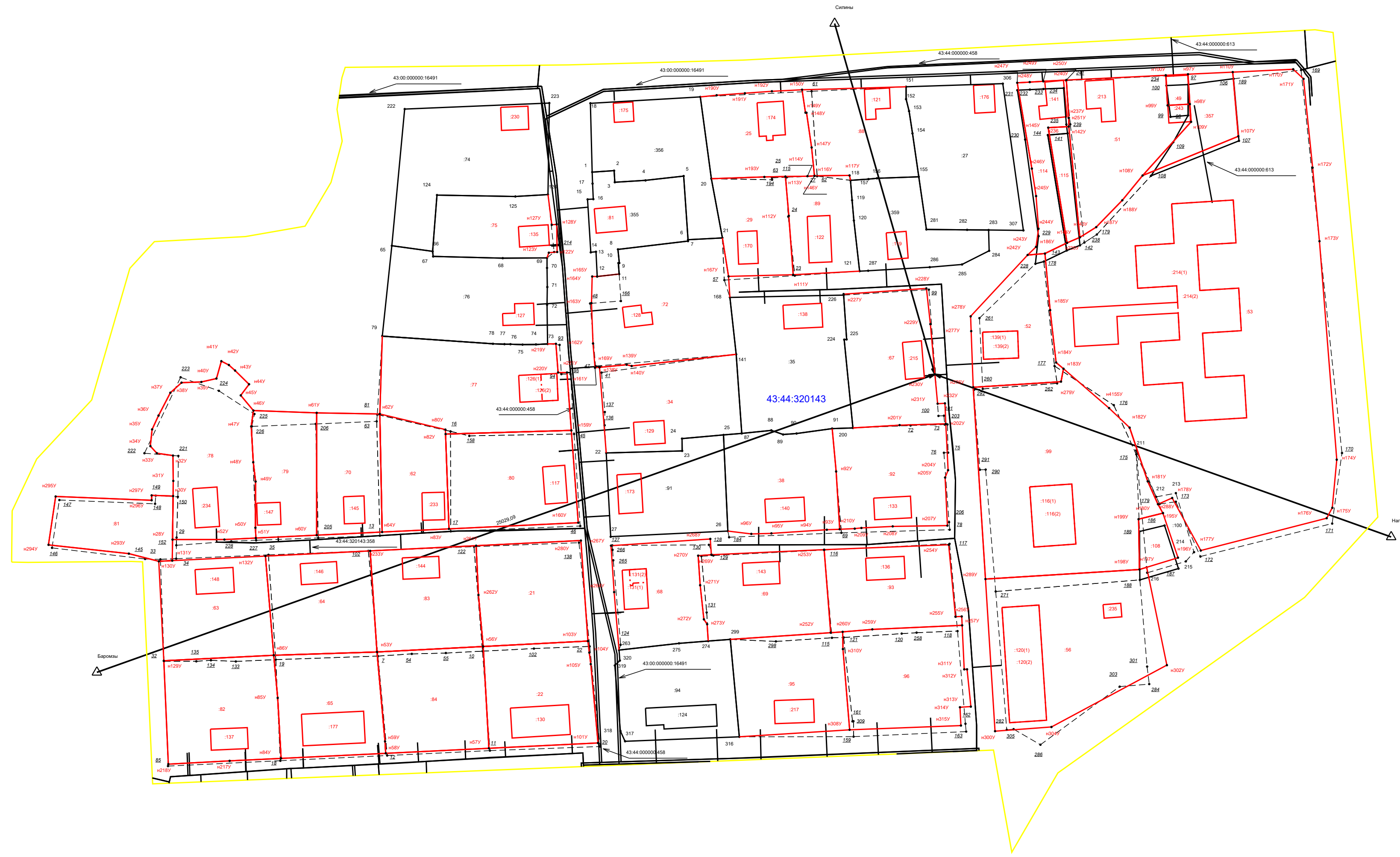

2. Иные сведения об объекте недвижимости с кадастровым номером _____:

1.

3. Пояснения к сведениям об объекте недвижимости с кадастровым номером _____:

1.

Схема геодезических построений



Масштаб 1:1 000

Условные обозначения:














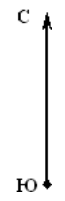
-  - Граница кадастрового квартала
-  43.44.320143 - Номер кадастрового квартала
-  :110 - Кадастровый номер земельного участка, здания, сооружения, объекта незавершенного строительства
-  - Существующая часть границы земельного участка по сведениям в ЕГРН
-  - вновь образованная или уточненная часть границы земельного участка
-  :11357 - Характерная точка земельного участка и ее обозначение
-  - Существующая часть границы земельного участка, сведения в ЕГРН которой недостаточны для определения ее местоположения
-  - Точка, которая закончила свое существование
-  138 - Контур здания, сооружения, объекта незавершенного строительства
-  688 - Контур здания, сооружения, объекта незавершенного строительства, сведения которого содержатся в ЕГРН
-  - Пункт государственной геодезической сети
-  - Направления геодезических построений при создании съемочного обоснования
-  - Направления геодезических построений при определении координат характерных точек границ земельного участка

Схема границ земельных участков



Масштаб 1:1 000